










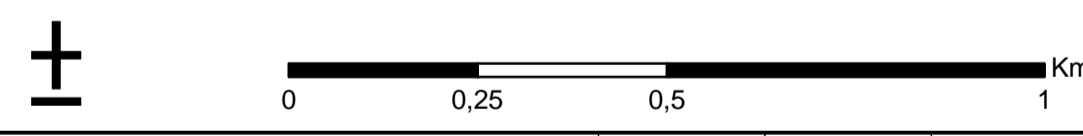
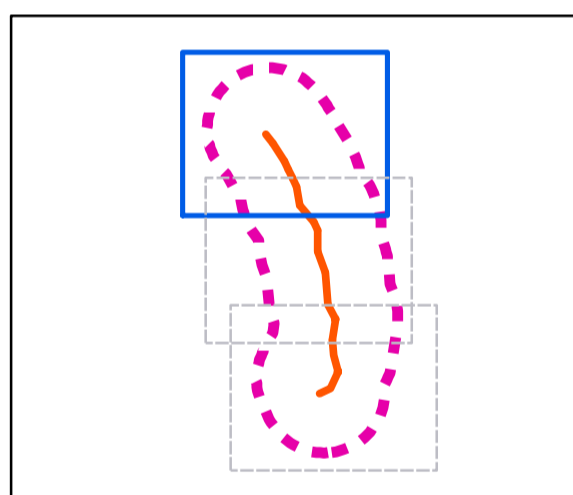


LEGENDA TEMATISMI

-  Limiti comunali
-  Aree urbane (classe 1, primo livello del Corine Land Cover)
-  Aree sottoposte a vincolo paesistico ai sensi del D.Lgs 42/04: Fascie di rispetto fluviali (Art. 142 lettera c)
-  Aree sottoposte a vincolo paesistico ai sensi del D.Lgs 42/04: Ex aree tutelate ai sensi L.1497/39 (Art. 157)
-  Autostrade
-  Reti elettriche a 380 kV
-  Reti elettriche a 220 kV
-  Altre Reti elettriche

QUADRO PROGETTUALE

-  Area di Studio
-  Nuova linea elettrica a 380 kV
-  Sostegni



REVISIONI					
00	04/02/2011	PRIMA EMISSIONE	F. SERRERA Studio Piazzi Cozzolino	GLUZZI SRIS/VI-ASI	N. RIVABENE SRIS/VI-ASI
N.	DATA	DESCRIZIONE	ELABORATO	VERIFICATO	APPROVATO

CODIFICA DELL'ELABORATO		Terna		
PROGETTO	PSRARI09030 - Tav. 1/I			
RICAIVATO DAL DOC. TERNA		TITOLO		
		ELETTRODOTTO A 380 KV, IN SEMPLICE TERNA, "LAINO - ALTOMONTE 2"		
CLASSIFICAZ. DI SICUREZZA		STUDIO DI IMPATTO AMBIENTALE		
		Inquadramento territoriale		
NOME DEL FILE	SCALA CAD	FORMATO	SCALA	FOGLIO
Tav1a_Inquadramento_territoriale.mxd		A1	1:10.000	1/3

Questo documento contiene informazioni di proprietà Terna S.p.A. e deve essere utilizzato esclusivamente dal destinatario in relazione alle finalità per le quali è stato ricevuto. È vietata qualsiasi forma di riproduzione o divulgazione senza l'esplicito consenso di Terna S.p.A.
This document contains information proprietary to TERNA S.p.A. and it will have to be used exclusively for the purposes for which it has been furnished. Whichever shape of spreading or reproduction without the written permission of TERNA S.p.A. is prohibited.