







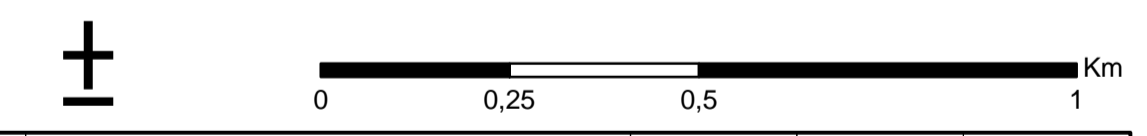
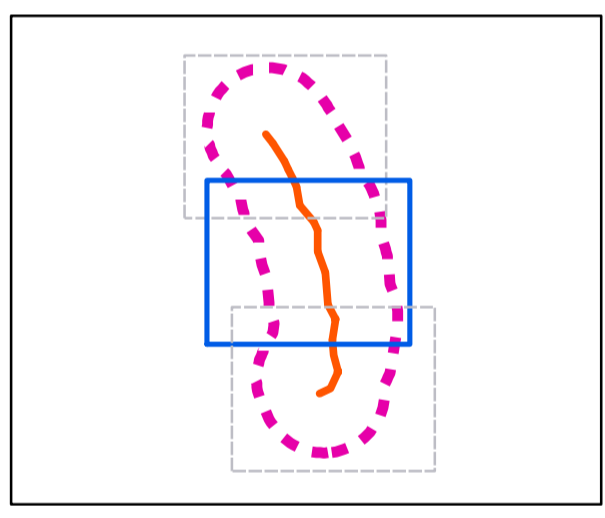


LEGENDA TEMATISMI

-  Limiti comunali
-  Aree sottoposte a vincolo paesistico ai sensi del D.Lgs 42/04: Fascie di rispetto fluviali (Art. 142 lettera c)
-  Autostrade
-  Reti elettriche a 380 kV
-  Altre Reti elettriche

QUADRO PROGETTUALE

-  Area di Studio
-  Nuova linea elettrica a 380 kV
-  Sostegni



00	04/02/2011	PRIMA EMISSIONE	F. SURBERA Studio Piazzi Cozzolino	GLUZZI SRIVISTI-ASI	N. RIVABENE SRIVISTI-ASI
N.	DATA	DESCRIZIONE	ELABORATO	VERIFICATO	APPROVATO

	
PROGETTO	PSRARI09030 - Tav. 1/II
TITOLO	
ELETTRODOTTO A 380 KV, IN SEMPLICE TERNA, "LAINO - ALTOMONTE 2"	
STUDIO DI IMPATTO AMBIENTALE	
Inquadramento territoriale	

NOME DEL FILE	SCALA CAD	FORMATO	SCALA	FOGLIO
Tav1b_Inquadramento_territoriale.mxd		A1	1:10.000	2/3

Questo documento contiene informazioni di proprietà Terna S.p.A. e deve essere utilizzato esclusivamente dal destinatario in relazione alle finalità per le quali è stato ricevuto. È vietata qualsiasi forma di riproduzione o divulgazione senza l'esplicito consenso di Terna S.p.A. This document contains information proprietary to TERNA S.p.A. and it will have to be used exclusively for the purposes for which it has been furnished. Whichever shape of spreading or reproduction without the written permission of TERNA S.p.A. is prohibited.