












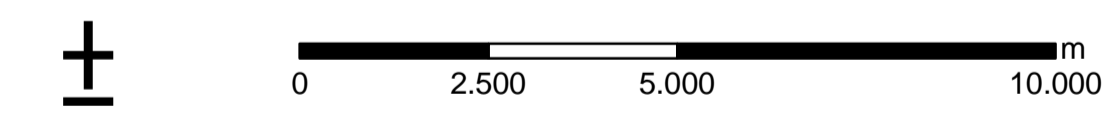
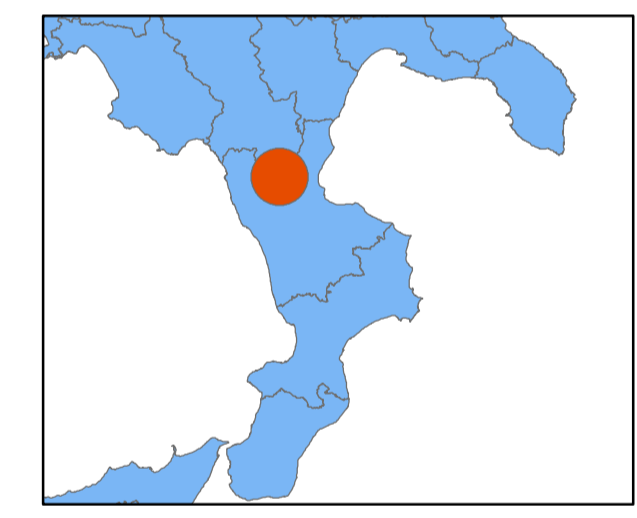


LEGENDA TEMATISMI

-  Limiti provinciali
-  Limiti comunali
-  Aree urbane (classe 1, primo livello del Corine Land Cover)
-  Ferrovie
-  Autostrade
-  Reti elettriche a 380 kV
-  Reti elettriche a 132 kV
-  Reti elettriche a 220 kV
-  Altre Reti elettriche
-  Cabine Primarie
-  Stazioni Elettriche

QUADRO PROGETTUALE

-  Area di Studio
-  Nuova linea elettrica a 380 kV



| | | | | | |
|-----------|------------|-----------------|-----------|------------|------------|
| REVISIONI | | | | | |
| 00 | 04/02/2011 | PRIMA EMISSIONE | F.SURBERA | GLUZZO | N.RIVABENE |
| N. | DATA | DESCRIZIONE | ELABORATO | VERIFICATO | APPROVATO |

| | | | | |
|---------------------------|-----------------------------------------------------------------|--|-------|--|
| PROGETTO | PSRARI09030 - Tav. 2 | | Terna | |
| RICAVATO DAL DOC. TERNA | ELETTRODOTTO A 380 KV, IN SEMPLICE TERNA, "LAINO - ALTOMONTE 2" | | | |
| CLASSIFICAZ. DI SICUREZZA | STUDIO DI IMPATTO AMBIENTALE | | | |
| | Inquadramento territoriale antropico | | | |

| | | | | |
|----------------------------------|-----------|---------|-----------|--------|
| NOME DEL FILE | SCALA CAD | FORMATO | SCALA | FOGLIO |
| Tav2_Inquadramento_terr_antr.mxd | | A1 | 1:100.000 | 1/1 |

Questo documento contiene informazioni di proprietà Terna S.p.A. e deve essere utilizzato esclusivamente dal destinatario in relazione alle finalità per le quali è stato ricevuto. È vietata qualsiasi forma di riproduzione o divulgazione senza l'esplicito consenso di Terna S.p.A. This document contains information proprietary to TERNA S.p.A. and it will have to be used exclusively for the purposes for which it has been furnished. Whichever shape of spreading or reproduction without the written permission of TERNA S.p.A. is prohibited.

