


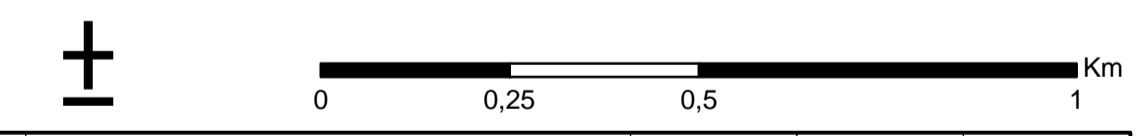
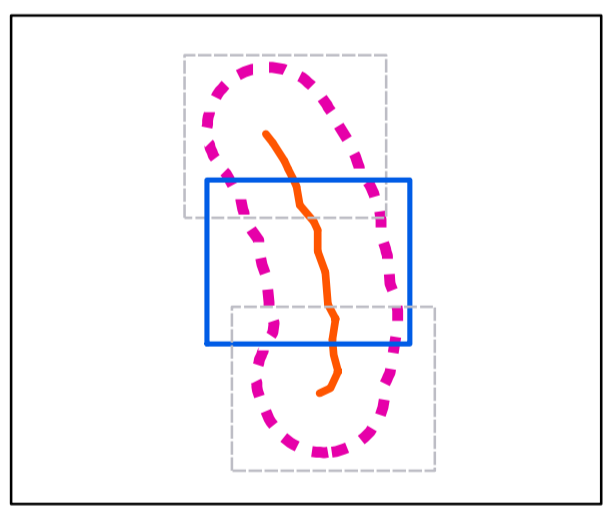


# LEGENDA TEMATISMI

-  Limiti comunali
- Carta dell'Uso del Suolo ad orientamento vegetazionale**
-  Alberi e arbusti da frutto
-  Ampelodesmeti
-  Aree industriali, commerciali e dei servizi pubblici e privati
-  Boschi a dominanza di Farnetto
-  Boschi di leccio
-  Boschi di neof ormazione in ambito agricolo e/o urbano
-  Boschi e boscaglie ripariali
-  Cantieri
-  Cespuglieti ed arbusteti
-  Corpi d'acqua
-  Corsi d'acqua
-  Formazioni a dominanza di Quercia virgiliana
-  Macchia
-  Oliveti
-  Praterie continue
-  Reti stradali e ferroviarie e spazi accessori
-  Rimboschimenti di latifoglie non native
-  Seminativi in aree non irrigue
-  Tessuto urbano continuo
-  Zone estrattive

## QUADRO PROGETTUALE

-  Area di Studio
-  Nuova linea elettrica a 380 kV
-  Sostegni



00	04/02/2011	PRIMA EMISSIONE	F.SURBERA Studio Piazzi Cozzolino	GLUZZI SRISV/ASI	NIRIVABENE SRISV/ASI
N.	DATA	DESCRIZIONE	ELABORATO	VERIFICATO	APPROVATO

 PROGETTO	PSRARI09030 - Tav. 6/II		
	TITOLO		
RICEVUTO DAL DOC. TERNA	ELETTRORODOTTO A 380 KV, IN SEMPLICE TERNA, LAINO - ALTOMONTE 2		
CLASSIFICAZ. DI SICUREZZA	STUDIO DI IMPATTO AMBIENTALE Carta dell'uso del suolo ad inquadramento vegetazionale		

NOME DEL FILE	SCALA CAD	FORMATO	SCALA	FOGLIO
Tav6b_Uso_suolo.mxd		A1	1:10.000	2/3

Questo documento contiene informazioni di proprietà Terna S.p.A. e deve essere utilizzato esclusivamente dal destinatario in relazione alle finalità per le quali è stato ricevuto. È vietata qualsiasi forma di riproduzione o divulgazione senza l'esplicito consenso di Terna S.p.A. This document contains information proprietary to TERNA S.p.A. and it will have to be used exclusively for the purposes for which it has been furnished. Whichever shape of spreading or reproduction without the written permission of TERNA S.p.A. is prohibited.

