



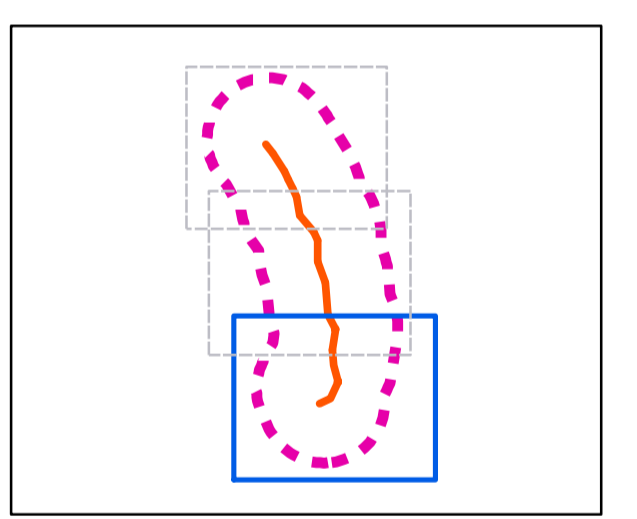


LEGENDA TEMATISMI

-  Limiti comunali
- Carta dell'Uso del Suolo ad orientamento vegetazionale**
-  Alberi e arbusti da frutto
-  Ampelodesmeti
-  Aree industriali, commerciali e dei servizi pubblici e privati
-  Boschi a dominanza di Farnetto
-  Boschi di leccio
-  Boschi di neof ormazione in ambito agricolo e/o urbano
-  Boschi e boscaglie ripariali
-  Cantieri
-  Cespuglieti ed arbusteti
-  Corpi d'acqua
-  Corsi d'acqua
-  Formazioni a dominanza di Quercia virgiliana
-  Macchia
-  Oliveti
-  Praterie continue
-  Reti stradali e ferroviarie e spazi accessori
-  Rimboschimenti di latifoglie non native
-  Seminativi in aree non irrigue
-  Tessuto urbano continuo
-  Zone estrattive

QUADRO PROGETTUALE

-  Area di Studio
-  Nuova linea elettrica a 380 kV
-  Sostegni



REVISIONI				
N.	DATA	DESCRIZIONE	ELABORATO	VERIFICATO
00	04/02/2011	PRIMA EMISSIONE	F. SURBERA Studio Piazza Cozzolino	G. LUZZI SR/STV-TASI
				N. RIVABENE SR/STV-TASI
CODIFICA DELL'ELABORATO				
PROGETTO		TITOLO		
RICAIVATO DAL DOC. TERNA		ELETTRORODOTTO A 380 KV, IN SEMPLICE TERNA, "LAINO - ALTOMONTE 2"		
CLASSIFICAZ. DI SICUREZZA		STUDIO DI IMPATTO AMBIENTALE		
		Carta dell'uso del suolo ad inquadramento vegetazionale		
NOME DEL FILE	SCALA CAD	FORMATO	SCALA	FOGLIO
Tav6c_Uso_suolo.mxd		A1	1:10.000	3/3

Questo documento contiene informazioni di proprietà Terma S.p.A. e deve essere utilizzato esclusivamente dal destinatario in relazione alle finalità per le quali è stato ricevuto. È vietata qualsiasi forma di riproduzione o divulgazione senza l'esplicito consenso di Terma S.p.A. This document contains information proprietary to TERNA S.p.A. and it will have to be used exclusively for the purposes for which it has been furnished. Whichever shape of spreading or reproduction without the written permission of TERNA S.p.A. is prohibited.

