








LEGENDA TEMATISMI

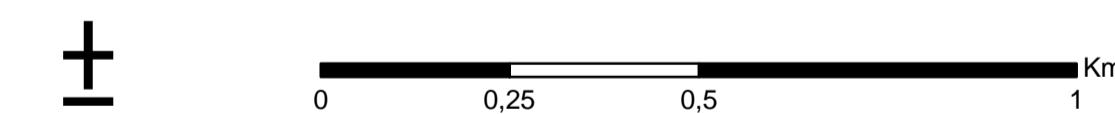
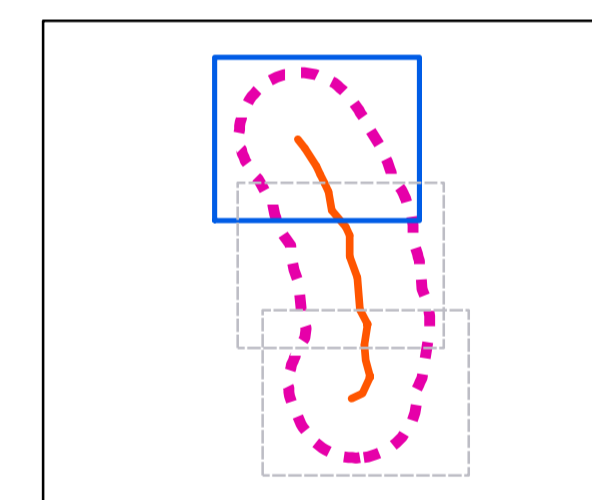
-  Limiti comunali
- Carta degli ecosistemi**
-  Ecosistema agricolo
-  Ecosistema forestale
-  Ecosistema delle praterie
-  Ecosistema lacustre
-  Ecosistema fluviale
-  Ecosistema della macchia e degli arbusti
-  Ecosistema urbano

Carta della vocazione faunistica

-  Alta
-  Media
-  Bassa
-  Nulla

QUADRO PROGETTUALE

-  Area di Studio
-  Nuova linea elettrica a 380 kV
-  Sostegni



00	04/02/2011	PRIMA EMISSIONE	F. SURBERA Studio Piazzi Cozzolino	GLUZZI SRIV/VT-ASI	N. RIVABENE SRIV/VT-ASI
N.	DATA	DESCRIZIONE	ELABORATO	VERIFICATO	APPROVATO

		CODIFICA DELL'ELABORATO PSRARI09030 - Tav. 7/I		
PROGETTO	TITOLO			
RICAVATO DAL DOC. TERNA	ELETTRODOTTO A 380 KV, IN SEMPLICE TERNA, "LAINO - ALTOMONTE 2" STUDIO DI IMPATTO AMBIENTALE			
CLASSIFICAZ. DI SICUREZZA	Carta degli ecosistemi e della fauna			
NOME DEL FILE	SCALA CAD	FORMATO	SCALA	FOGLIO
Tav7a_Fauna_ecosistemi.mxd		A1	1:10.000	1/3

Questo documento contiene informazioni di proprietà Terna S.p.A. e deve essere utilizzato esclusivamente dal destinatario in relazione alle finalità per le quali è stato ricevuto. È vietata qualsiasi forma di riproduzione o divulgazione senza l'esplicito consenso di Terna S.p.A.
 This document contains information proprietary to TERNA S.p.A. and it will have to be used exclusively for the purposes for which it has been furnished. Whichever shape of spreading or reproduction without the written permission of TERNA S.p.A. is prohibited.