

Legenda:



Aerogeneratore



Piazzole



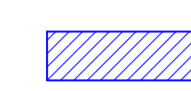
Piazzola di riserva



Piazzola temporanea



Viabilità definitiva



SE RTN Terna 380/150/38 kV




Sottostazione Utena 150/30 kV



BESS



Cabina di smistamento



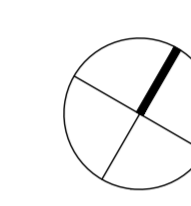
Catasto



Perimetro fogli

Cavidotti MT	Coordinate WGS84 fuso 32N		Quota alla base
	Est	Nord	
Cavidotto MT sottocampo 1	739912,22	470329,66	209,0
Cavidotto MT sottocampo 2	740059,88	470387,67	221,5
Cavidotto MT sottocampo 3	740730,49	4704167,19	200,0
Cavidotto MT sottocampo 4	739894,63	470498,40	236,5
Cavidotto MT sottocampo 5	739896,28	470586,84	193,4
Cavidotto MT sottocampo 6	740512,69	470667,69	256,0
Cavidotto AT	741350,14	470166,45	189,0
	741441,81	470260,59	195,4
	741731,22	470354,40	202,0
	741826,75	470416,54	235,2
	744377,02	470368,27	207,0
	744607,88	4704051,55	215,2
	744694,84	470523,91	226,0
	746523,20	4703837,05	213,6
	746623,53	470159,35	189,0
	746445,00	470097,23	184,7
	745019,16	470246,99	191,1
	744517,42	4701053,31	180,0

WTG	Coordinate WGS84 fuso 32N	Quota alla base	
	Est	Nord	
TUS1	739912,22	470329,66	209,0
TUS2	740059,88	470387,67	221,5
TUS3	740730,49	4704167,19	200,0
TUS4	739894,63	470498,40	236,5
TUS5	739896,28	470586,84	193,4
TUS6	740512,69	470667,69	256,0
VT1	741350,14	470166,45	189,0
VT2	741441,81	470260,59	195,4
VT3	741731,22	470354,40	202,0
VT4	741826,75	470416,54	235,2
VT5	744377,02	470368,27	207,0
VT6	744607,88	4704051,55	215,2
VT7	744694,84	470523,91	226,0
VT8	746523,20	4703837,05	213,6
VT9	746623,53	470159,35	189,0
VT10	746445,00	470097,23	184,7
VT11	745019,16	470246,99	191,1
VT12	744517,42	4701053,31	180,0



PD PTO PIANO TECNICO DELLE OPERE UTENTE

PTO 3 Inquadramento su mappa catastale

Scale 1:10.000

REV.	DATA	DESCRIZIONE

