

ELETTRODOTTO 380 kV LAINO-ALTomONTE 2 - RELAZIONE ARCHEOLOGICA

SCHEDA DI CENSIMENTO PREESISTENZE IN PROSSIMITÀ DELLE OPERE

COMPILATA DA: DOTT. ALESSANDRO PINTUCCI

DATA: 8/2/2011

PREESISTENZA N° 1

COMUNE : CASTROVILLARI, CIPARSI

PROVINCIA : COSENZA

POSIZIONE RISPETTO ALLE OPERE IN PROGETTO : EST OVEST NORD SUD INTERNA/ADIACENTE

CARATTERISTICHE DEL BENE ARCHEOLOGICO

TIPOLOGIA DEL BENE ARCHEOLOGICO: COMPLESSO ARCHEOLOGICO

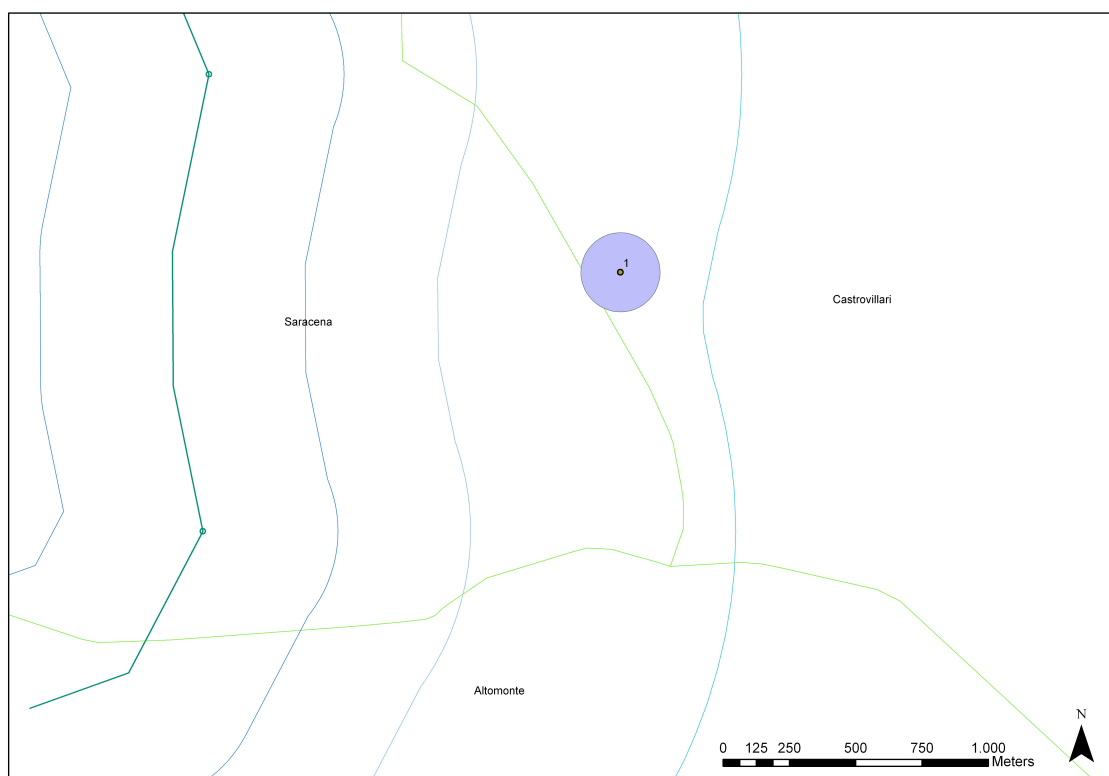
DESCRIZIONE DEL BENE ARCHEOLOGICO

RESTI DI PAVIMENTI MUSIVI E FRAMMENTI DI TEGOLE, DI DOLIA E TUBATURE PLUMBEE. NELLE VICINANZE SONO STATE RINVENUTE ALCUNE TOMBE.

CONTESTO CRONOLOGICO: EPOCA ROMANA

AREA CON VINCOLO ARCHEOLOGICO: SI NO

DOCUMENTAZIONE BIBLIOGRAFICA / ARCHIVISTICA: PRESENTE ASSENTE



STRALCIO CARTOGRAFICO

ELETTRODOTTO 380 kV LAINO-ALDOMONTE 2 - RELAZIONE ARCHEOLOGICA

SCHEDA DI CENSIMENTO PREESISTENZE IN PROSSIMITÀ DELLE OPERE

COMPILATA DA: DOTT. ALESSANDRO PINTUCCI

DATA: 8/2/2011

PREESISTENZA N° 2

COMUNE: CASTROVILLARI, LA ROCCHETTA, RICETTA

PROVINCIA: COSENZA

POSIZIONE RISPETTO ALLE OPERE IN PROGETTO :

EST OVEST NORD SUD INTERNA/ADIACENTE

CARATTERISTICHE DEL BENE ARCHEOLOGICO

TIPOLOGIA DEL BENE ARCHEOLOGICO: STRUTTURE MURARIE E MATERIALE MOBILE

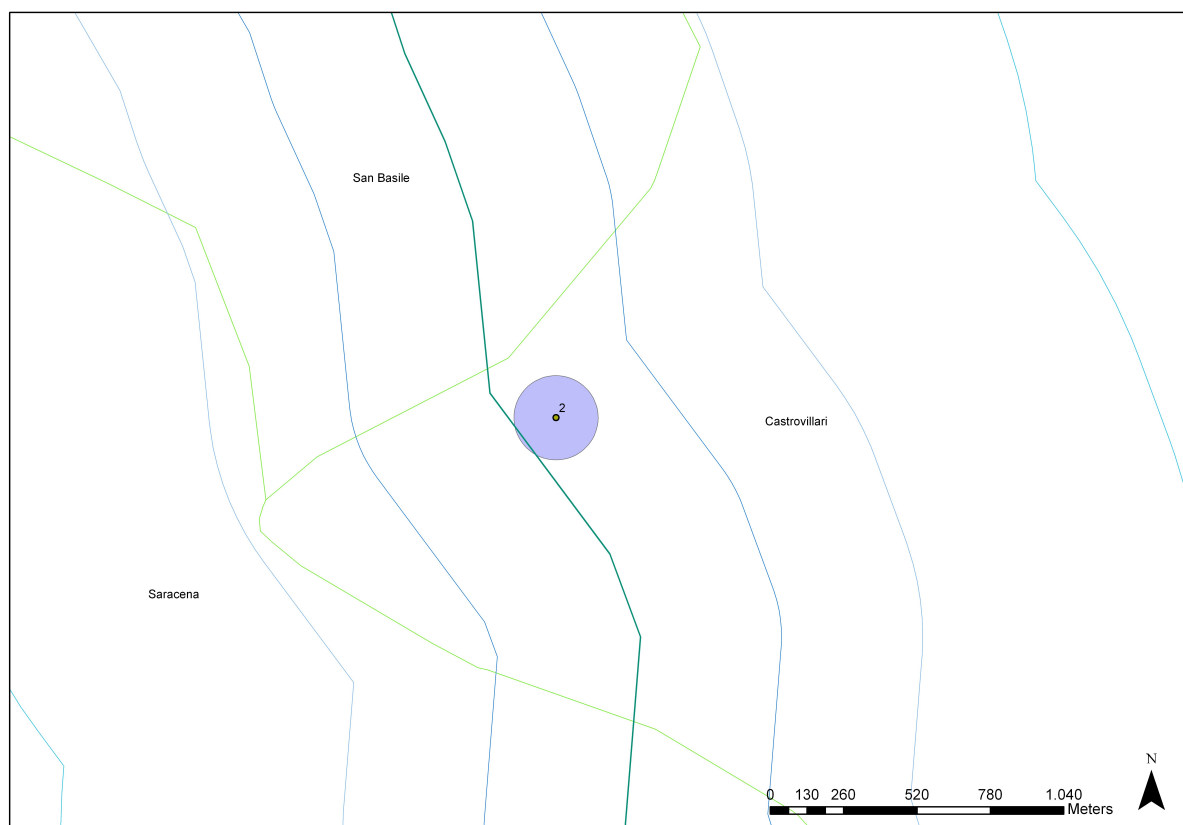
DESCRIZIONE DEL BENE ARCHEOLOGICO

L'AREA È INTERESSATA DALLA PRESENZA DI STRUTTURE MURARIE ED È INOLTRE RICCA DI PIETrame, TEGOLE, GROSSI FRAMMENTI DI DOLIA E CERAMICA ACROMA; SONO STATI RINVENUTI ANCHE UN FRAMMENTO DI MACINA, OGGETTI IN BRONZO, PARTE DI UNA COLONNA, UN FRAMMENTO DI MARMO.

CONTESTO CRONOLOGICO: EPOCA ROMANA

AREA CON VINCOLO ARCHEOLOGICO: SÌ NO

DOCUMENTAZIONE BIBLIOGRAFICA / ARCHIVISTICA: PRESENTE ASSENTE



STRALCIO CARTOGRAFICO

ELETTRODOTTO 380 kV LAINO-ALTOMONTE 2 - RELAZIONE ARCHEOLOGICA

SCHEDA DI CENSIMENTO PREESISTENZE IN PROSSIMITÀ DELLE OPERE

COMPILATA DA: DOTT. ALESSANDRO PINTUCCI

DATA: 8/2/2011

PREESISTENZA N° 3

COMUNE : SAN BASILE, PALOMBARO

PROVINCIA : COSENZA

POSIZIONE RISPETTO ALLE OPERE IN PROGETTO : EST OVEST NORD SUD INTERNA/ADIACENTE

CARATTERISTICHE DEL BENE ARCHEOLOGICO

TIPOLOGIA DEL BENE ARCHEOLOGICO: STRUTTURE MURARIE E MATERIALE MOBILE

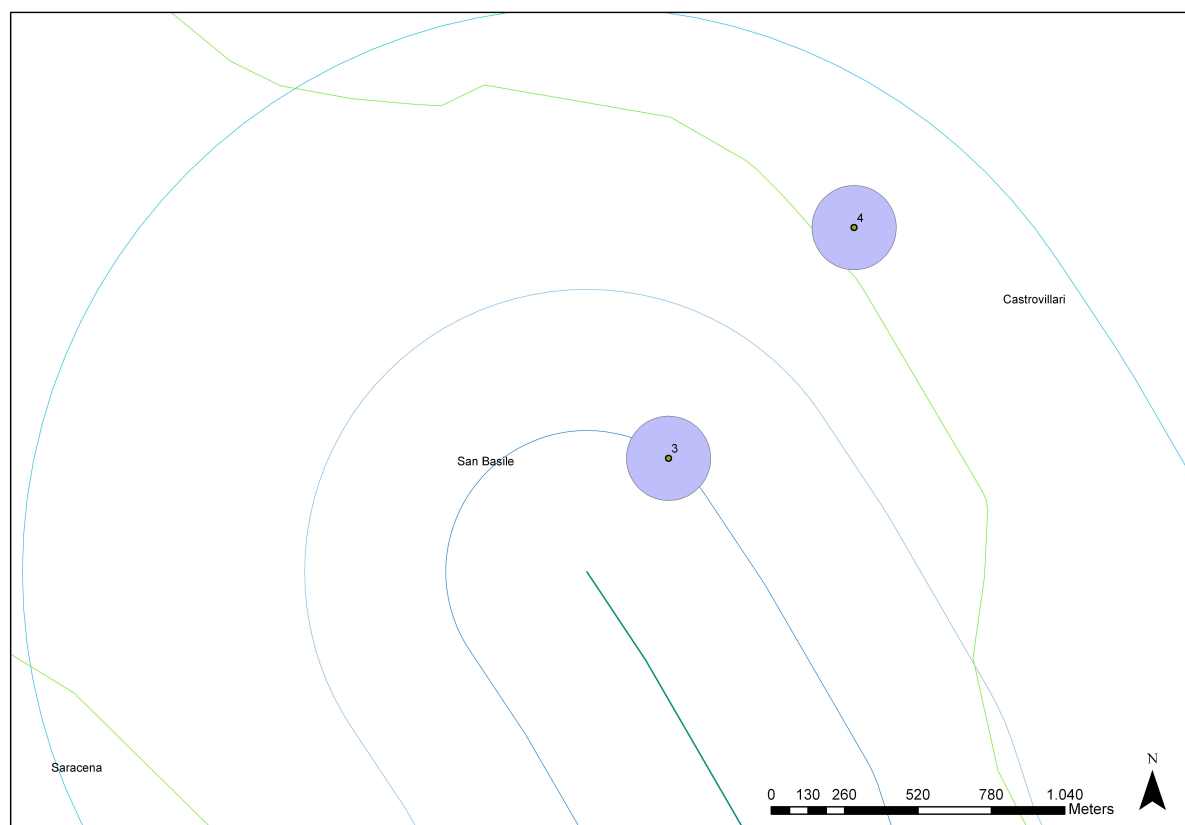
DESCRIZIONE DEL BENE ARCHEOLOGICO

VASTA AREA CON FRAMMENTI DI LATERIZI, DI TEGOLE, DI GRANDI DOLIA, DI TUBULI IN PIOMBO E IN TERRACOTTA E DI CERAMICA OLTRE AI RESTI DI STRUTTURE E DI PAVIMENTAZIONE MUSIVA E IN OPUS SPICATUM.

CONTESTO CRONOLOGICO: EPOCA ROMANA

AREA CON VINCOLO ARCHEOLOGICO: SI NO

DOCUMENTAZIONE BIBLIOGRAFICA / ARCHIVISTICA: PRESENTE ASSENTE



ELETTRODOTTO 380 kV LAINO-ALTOMONTE 2 - RELAZIONE ARCHEOLOGICA

SCHEDA DI CENSIMENTO PREESISTENZE IN PROSSIMITÀ DELLE OPERE

COMPILATA DA: DOTT. ALESSANDRO PINTUCCI

DATA: 8/2/2011

PREESISTENZA N° 4

COMUNE : CASTROVILLARI, ARCHIDERO

PROVINCIA : COSENZA

POSIZIONE RISPETTO ALLE OPERE IN PROGETTO : EST OVEST NORD SUD INTERNA/ADIACENTE

CARATTERISTICHE DEL BENE ARCHEOLOGICO

TIPOLOGIA DEL BENE ARCHEOLOGICO: STRUTTURE MURARIE E MATERIALE MOBILE

DESCRIZIONE DEL BENE ARCHEOLOGICO

DURANTE I LAVORI AGRICOLI SONO VENUTI IN LUCE RESTI DI UNA PAVIMENTAZIONE IN OPUS SPICATUM, LUCERNE, PESI DA TELAIO E ABBONDANTI FRAMMENTI DI TEGOLE E DOLIA.

CONTESTO CRONOLOGICO: EPOCA ROMANA

AREA CON VINCOLO ARCHEOLOGICO: SÌ NO

DOCUMENTAZIONE BIBLIOGRAFICA / ARCHIVISTICA: PRESENTE ASSENTE

