

Allegato n.1 - FOTOSIMULAZIONI

FOTOINSERIMENTO N.1 – PUNTO DI VISTA "A"

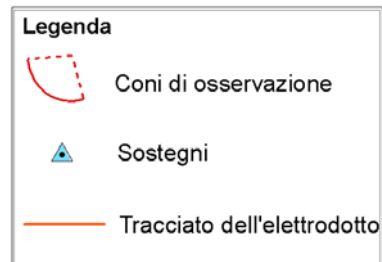
Ante operam

Localizzazione:

Località "I Palombari" (Castrovillari)

Direzione della visuale:

Ovest – Sud ovest



Post operam



FOTOINSERIMENTO N.2 – PUNTO DI VISTA "B"

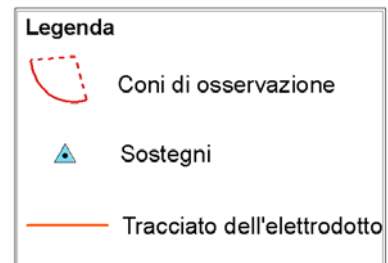
Ante operam

Localizzazione:

Pressi di Monte Tamburi (San Basile)

Direzione della visuale:

Est – Sud est



Post operam




FOTOINSERIMENTO N.3 – PUNTO DI VISTA "C"

Ante operam



Post operam



Legenda	
	Coni di osservazione
	Sostegni
	Tracciato dell'elettrodotto

Localizzazione:

Località "La Riccetta" (Castrovillari)

Direzione della visuale:

Sud




FOTOINSERIMENTO N.4 – PUNTO DI VISTA "D"

Ante operam



Post operam



Legenda	
	Coni di osservazione
	Sostegni
	Tracciato dell'elettrodotto

Localizzazione:
Masseria Laghi (Saracena)
Direzione della visuale:
Ovest – Sud ovest

FOTOINSERIMENTO N.5 – PUNTO DI VISTA "E"

Localizzazione:

Località "Pietra Perrata" (Saracena)

Direzione della visuale:

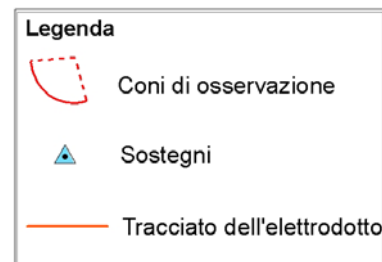
Nord est



Ante operam



Post operam



FOTOINSERIMENTO N.6 – PUNTO DI VISTA "F"

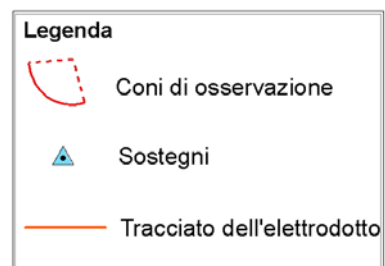
Ante operam

Localizzazione:

Torrente Tiro (Altomonte)

Direzione della visuale:

Nord – Nord ovest



Post operam

FOTOINSERIMENTO N.7 – PUNTO DI VISTA "G"

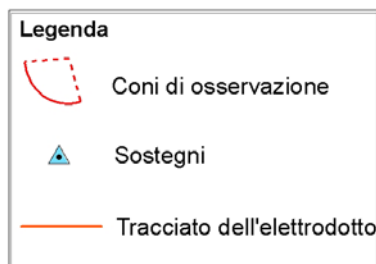
Ante operam

Localizzazione:

Torrente Tiro (Altomonte)

Direzione della visuale:

Sud – Sud ovest



Post operam

FOTOINSERIMENTO N.8 – PUNTO DI VISTA "H"

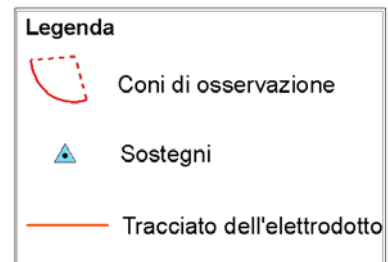
Ante operam

Localizzazione:

Strada per Firmo Km 4 (Castrovillari)

Direzione della visuale:

Sud – Sud ovest



Post operam

FOTOINSERIMENTO N.9 – PUNTO DI VISTA "L"

Ante operam

Localizzazione:




Strada per Firmo Km 4 (Castrovillari)

Direzione della visuale:

Sud ovest



Legenda

-  Coni di osservazione
-  Sostegni
-  Tracciato dell'elettrodotto



Post operam