












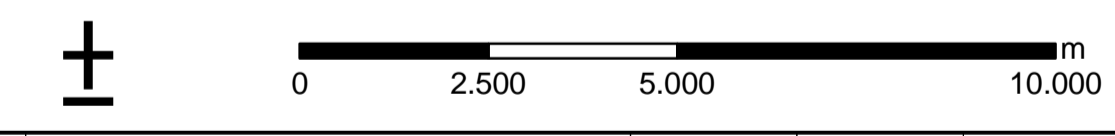
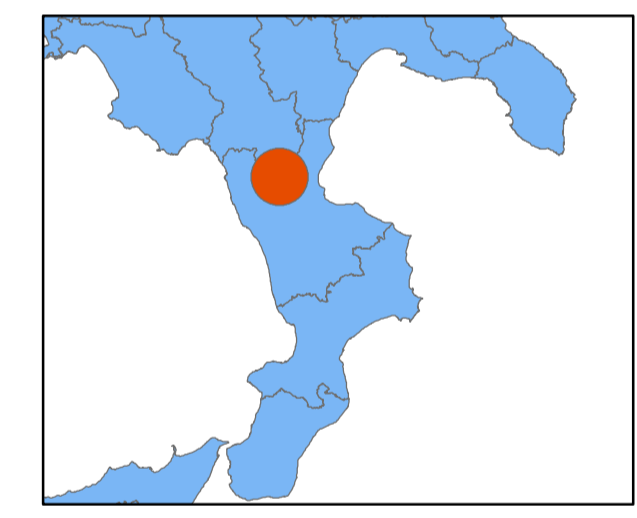


# LEGENDA TEMATISMI

-  Limiti provinciali
-  Limiti comunali
-  Aree urbane (classe 1, primo livello del Corine Land Cover)
-  Ferrovie
-  Autostrade
-  Reti elettriche a 380 kV
-  Reti elettriche a 132 kV
-  Reti elettriche a 220 kV
-  Altre Reti elettriche
-  Cabine Primarie
-  Stazioni Elettriche

## QUADRO PROGETTUALE

-  Area di Studio
-  Nuova linea elettrica a 380 kV



REVISIONI					
00	05/11/2009	PRIMA EMISSIONE	F. Surbera Studio Paes. Costrutt.		
N.	DATA	DESCRIZIONE	ELABORATO	VERIFICATO	APPROVATO

PROGETTO	CODIFICA DELL'ELABORATO		Terna	
RICAVATO DAL DOC. TERNA	PSRAR109033 - Tav. 1		TITOLO	
CLASSIFICAZ. DI SICUREZZA	ELETTRODOTTO A 380 KV, IN SEMPLICE TERNA, "LAINO - ALTOMONTE 2"		RELAZIONE PAESAGGISTICA	
	Inquadramento territoriale antropico			

NOME DEL FILE	SCALA CAD	FORMATO	SCALA	FOGLIO
Tav1_Inquadramento_territoriale.mxd		A1	1:100.000	1/1

Questo documento contiene informazioni di proprietà Terna S.p.A. e deve essere utilizzato esclusivamente dal destinatario in relazione alle finalità per le quali è stato ricevuto. È vietata qualsiasi forma di riproduzione o divulgazione senza l'esplicito consenso di Terna S.p.A. This document contains information proprietary to TERNA S.p.A. and it will have to be used exclusively for the purposes for which it has been furnished. Whichever shape of spreading or reproduction without the written permission of TERNA S.p.A. is prohibited.