


Comune di MOTTOLA
 prov. di Taranto
 REGIONE PUGLIA

Impianto Agrovoltaico "Semeraro"
 della potenza di 26,226 MW in DC
PROGETTO DEFINITIVO

COMMITTENTE: **Lapis S.R.L.**
 Via Giovanni Battista Soresina, 2 - 20144 Milano (MI)
 C.F. e P.IVA: 12884650966
 PEC: lapis_srl@legalmail.it

PROGETTAZIONE: **TEKNE srl**
 Via Vincenzo Gobetti, 11 - 76123 ANDRIA
 Tel +39 0883 553714 - 552841 - Fax +39 0883 552915
 www.gruppotekne.it e-mail: contatti@gruppotekne.it












PROGETTISTA: Dott. Ing. Renato Pertuso (Direttore Tecnico)
 LEGALE RAPPRESENTANTE: dott. Renato Mansi
 CONSULENTE: Archeol. Paola D'Angela

PD INQUADRAMENTO TERRITORIALE DELL'IMPIANTO E DEI SITI ARCHEOLOGICI CONTIGUI
 Tavola: RE08-TAV.1
 File name: TAV08/RE08/InquadramentoTerritorialeImpiantoFoto.doc
 Protocollo Tekne:

Data 1° emissione:	Redatto:	Verificato:	Approvato:	Scala:
Giugno 2023	P. D'ANGELO	G. PERTUSO	R. PERTUSO	

TKA895

LEGENDA

-  area contrattualizzata per impianto agrovoltaico
-  evidenza archeologica nota
-  linea MT
-  viabilità antica presunta
-  linea AT
-  viabilità tratturale
-  Cabina Utente
-  P.P.T.R. (DGR 650/2022)
-  Stazione Elettrica Terna 'Castellaneta'
-  BP - zone di interesse archeologico (3)
-  UCP- aree a rischio archeologico (20,26)