

LEGENDA

	AREE DI INTERVENTO
--	--------------------

LEGENDA

	SONDAGGIO ARMATO CON TUBO PIEZOMETRICO		SONDAGGIO AMBIENTALE (-6.00m DAL P.C.)
	SONDAGGIO ESEGUITO LUNGO GLI ARGINI		SONDAGGIO AMBIENTALE (-8.00m DAL P.C.)
	SONDAGGIO AMBIENTALE (-5.00m DAL P.C.)		CUMULI DI MATERIALE

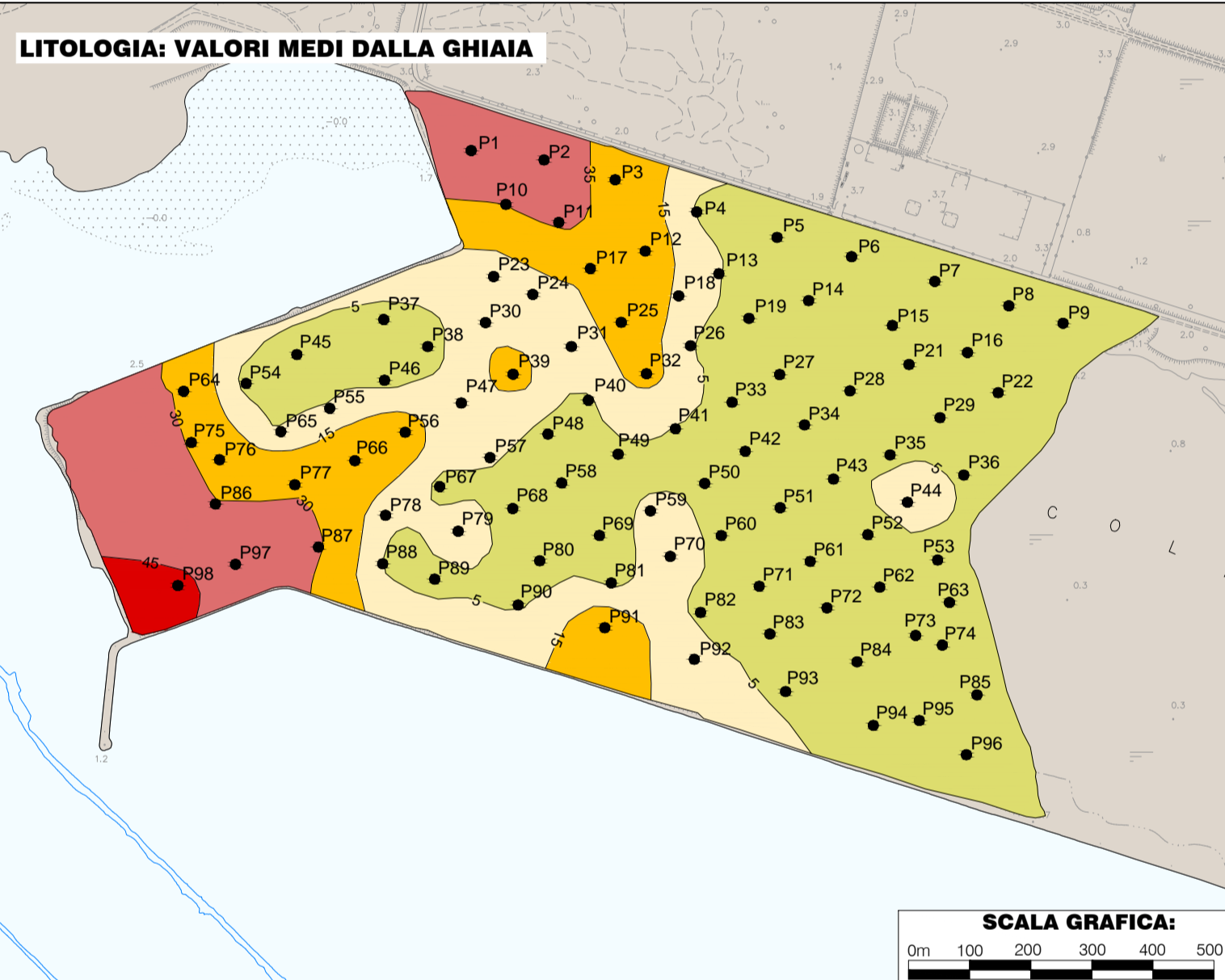
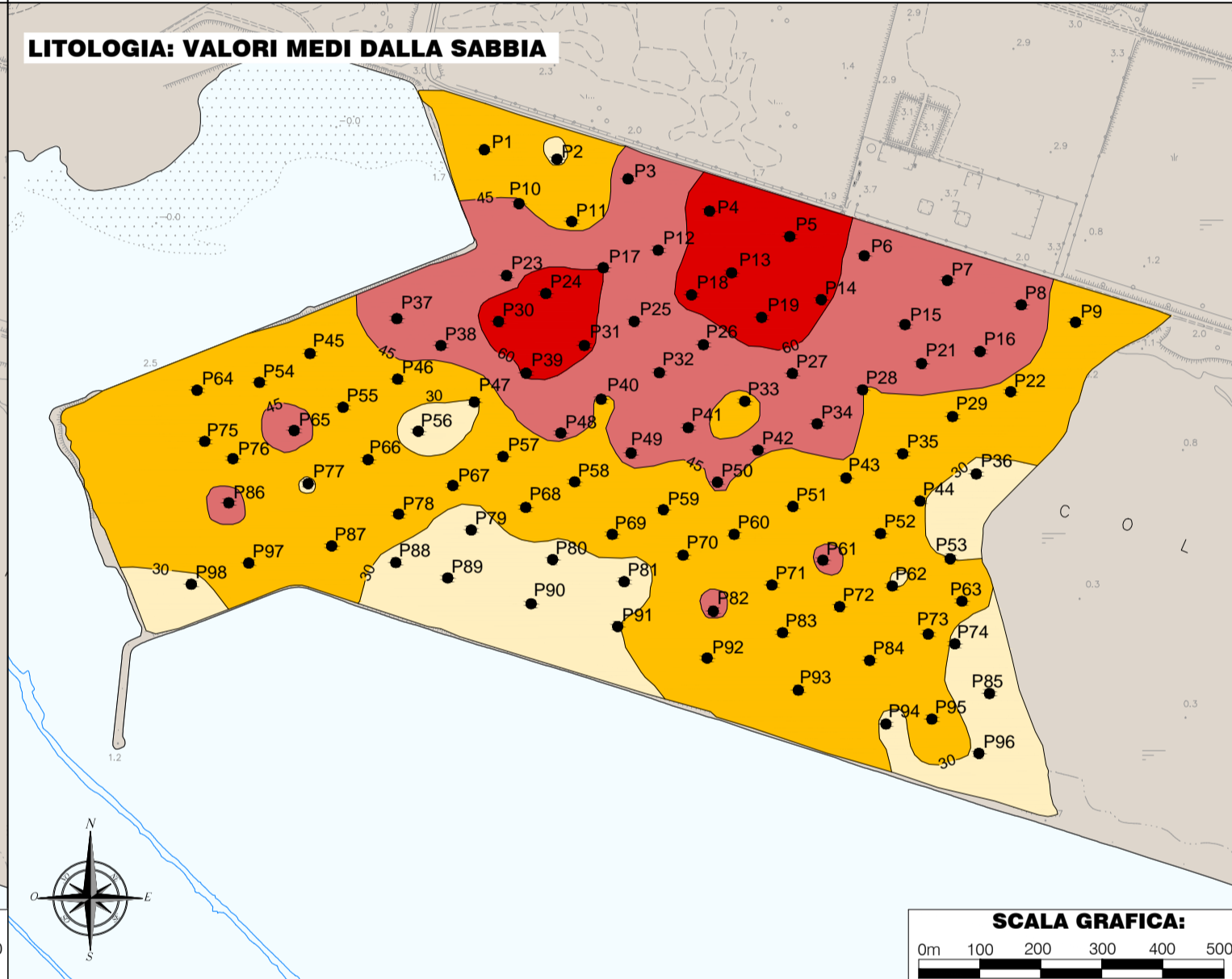
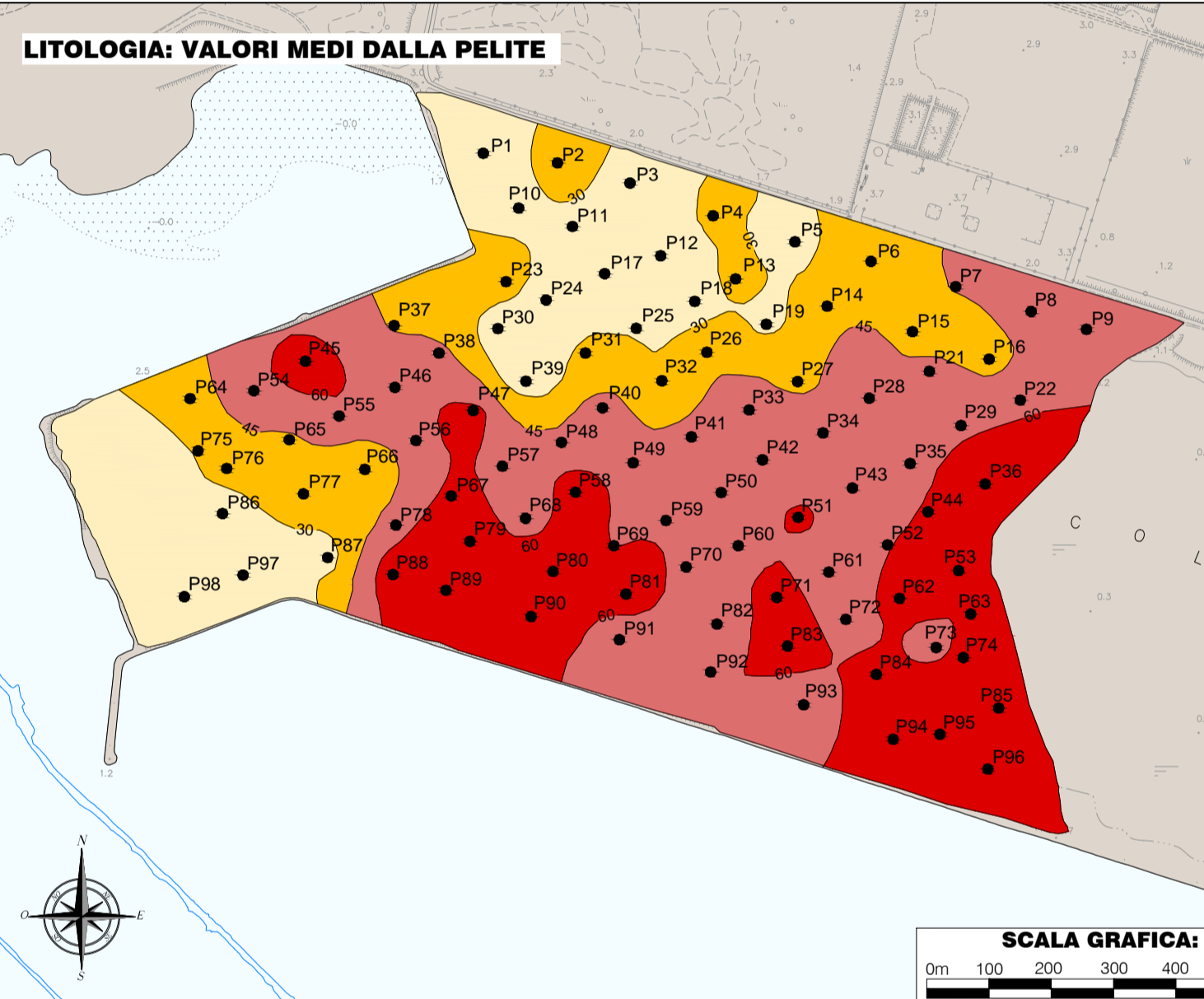
LEGENDA

	> 3.50m		DA 2.00m A 2.50m		< 1.00m
	DA 3.00m A 3.50m		DA 1.50m A 2.00m		
	DA 2.50m A 3.00m		DA 1.00m A 1.50m		

LEGENDA

	SONDAGGIO AMBIENTALE
	CUMULI DI MATERIALE
	TERRENI CONFORMI AI LIMITI DELL'ALLEGATO V, TAB.1, COL.B, DEL D.Lgs 152/2006

NOTA: - TUTTE LE QUOTE SONO RIFERITE A L.M.M.
 - MINISTERO DELLE INFRASTRUTTURE E DEI TRASPORTI - UFFICIO DEL GENIO CIVILE PER LE OO.MM. DI TRIESTE: PIANO DI CARATTERIZZAZIONE DELLA CASSA DI COLMATA NEL PORTO DI MONFALCONE (2010)
 - MINISTERO DELLE INFRASTRUTTURE E DEI TRASPORTI - UFFICIO DEL GENIO CIVILE PER LE OO.MM. DI TRIESTE: ANALISI STORICA DEL SITO DELLA CASSA DI COLMATA NEL PORTO DI MONFALCONE E DELLE AREE IMMEDIATAMENTE CONTERMINI E VALUTAZIONE DI INCIDENZA AMBIENTALE NEI CONFRONTI DELL'ADIACENTE SIC "CARSO TRIESTINO E GORIZIANO" (2010)



LEGENDA

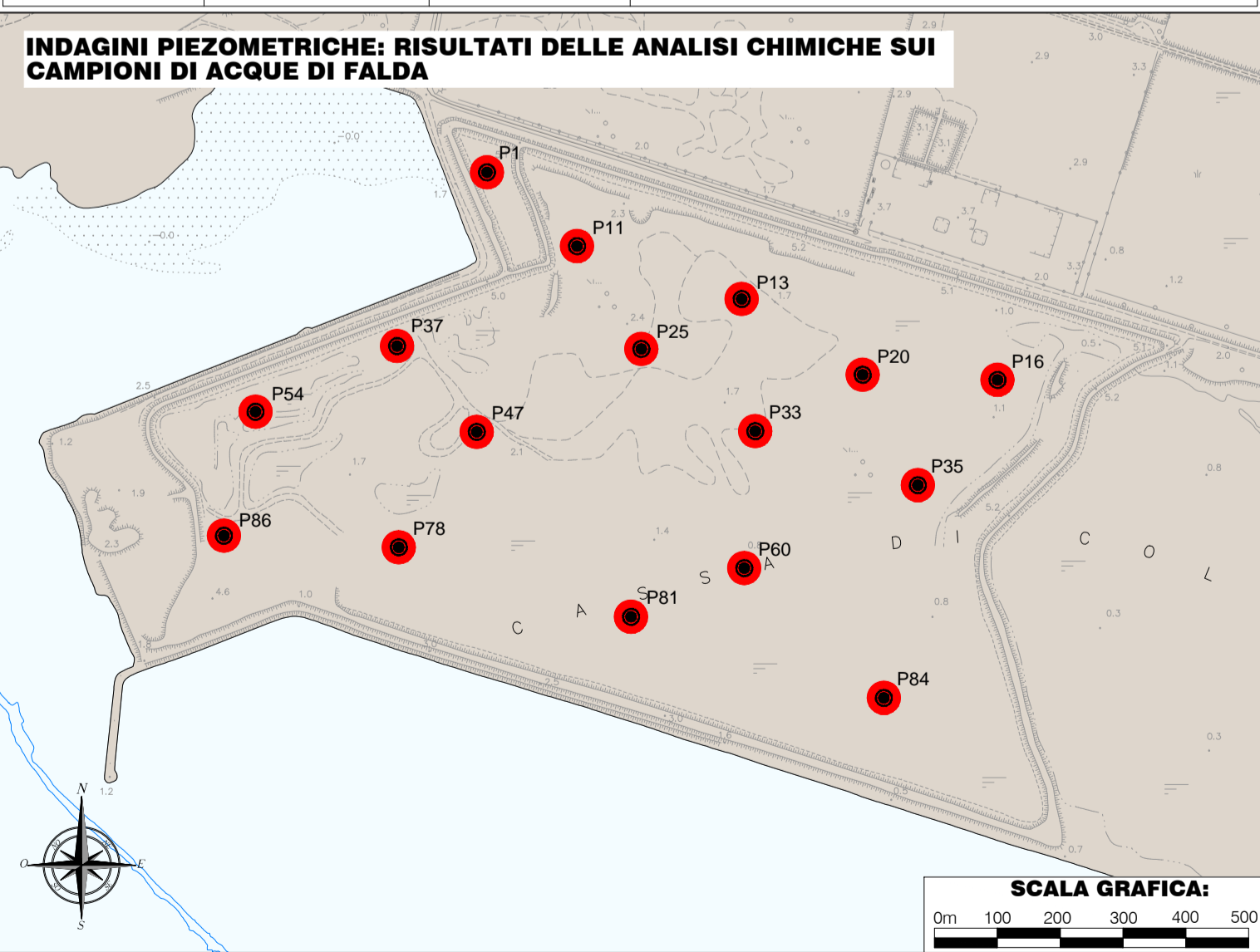
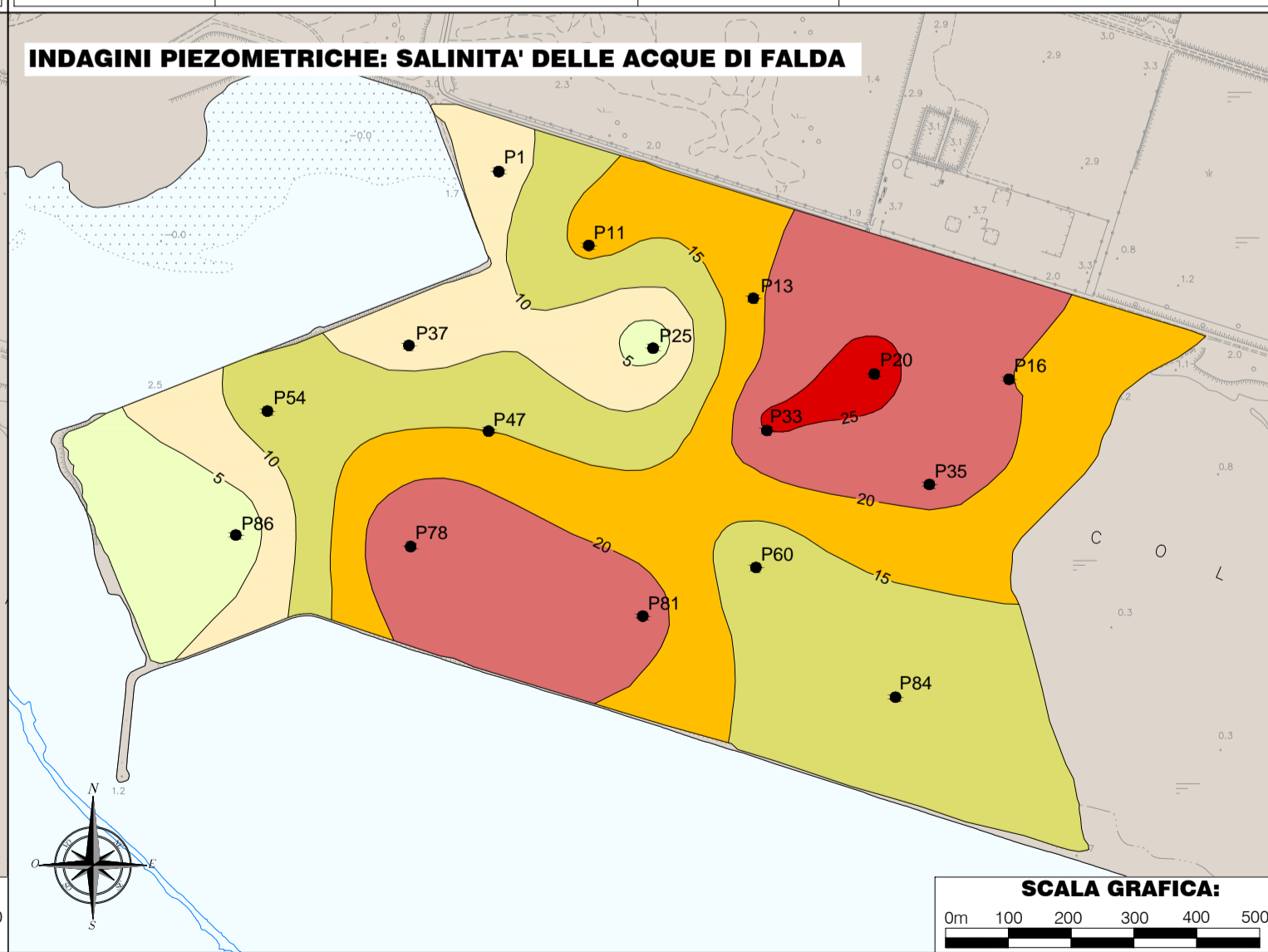
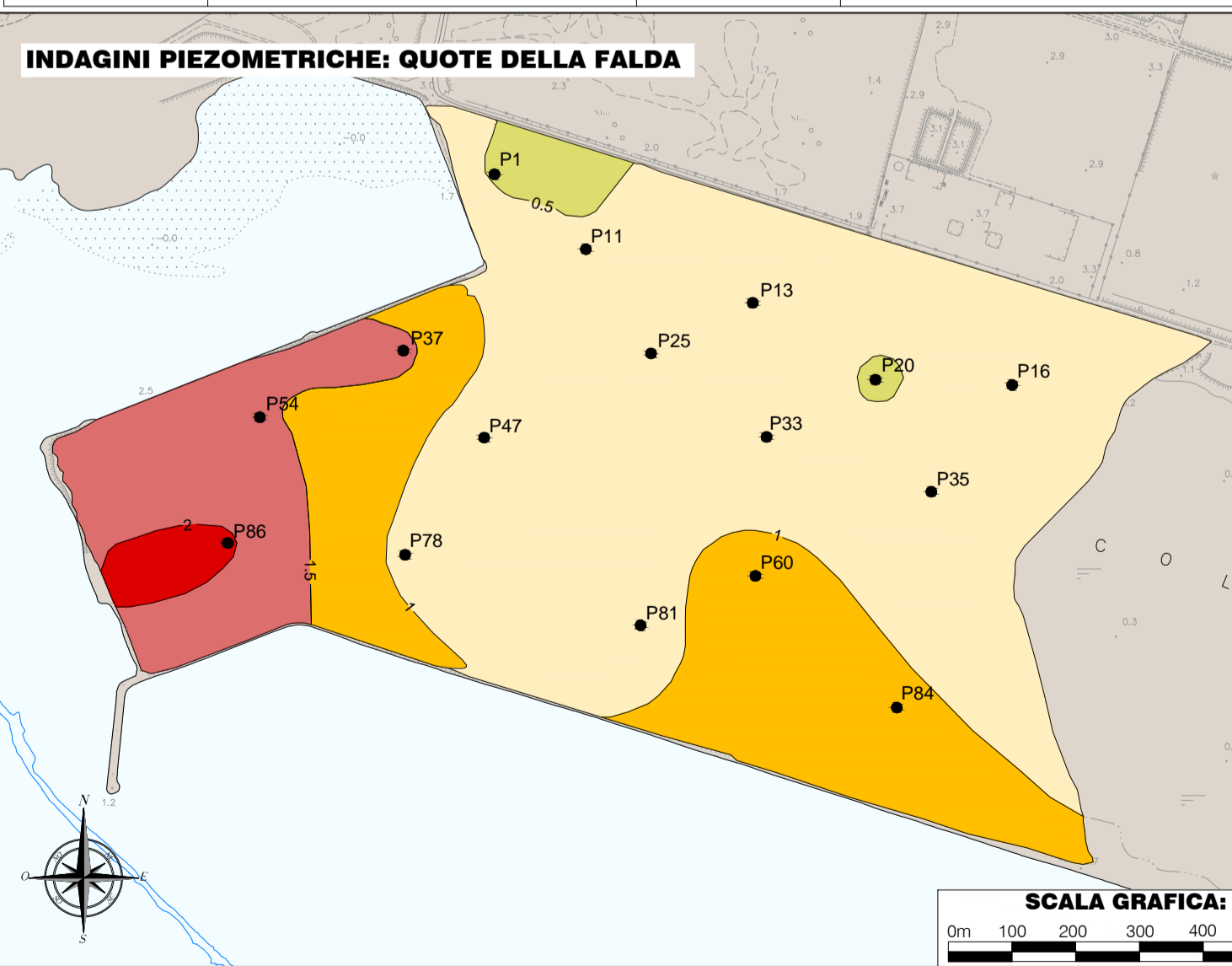
	> 60%		DA 30% A 45%
	DA 45% A 60%		DA 15% A 30%

LEGENDA

	> 60%		DA 30% A 45%
	DA 45% A 60%		DA 15% A 30%

LEGENDA

	> 45%		DA 15% A 30%		DA 0% A 5%
	DA 30% A 45%		DA 5% A 15%		



LEGENDA

	> 2.00m		DA 0.50m A 1.00m
	DA 1.50m A 2.00m		DA 0.00m A 0.50m
	DA 1.00m A 1.50m		

LEGENDA

	> 25 g/l		DA 10 g/l A 15 g/l
	DA 20 g/l A 25 g/l		DA 5 g/l A 10 g/l
	DA 15 g/l A 20 g/l		DA 0 g/l A 5 g/l

LEGENDA

	SONDAGGIO ARMATO CON TUBO PIEZOMETRICO
	ACQUE DI FALDA NON CONFORMI AI LIMITI DELL'ALLEGATO V TAB.2 DEL D.Lgs 152/2006

Camera di Commercio Industria Artigianato ed Agricoltura di Gorizia
 Azienda Speciale per il Porto di Monfalcone
 Via Terme Romane, 5 - 34074 Monfalcone (Go)
 e-mail: info@monfalconeport.it - tel 0481.414097 - fax 0481.414099

REGIONE AUTONOMA FRIULI-VENEZIA-GIULIA | COMUNE DI MONFALCONE | PROVINCIA DI GORIZIA

PROGETTO DEFINITIVO
 PER I LAVORI DI APPROFONDIMENTO DEL CANALE DI ACCESSO E DEL BACINO DI EVOLUZIONE DEL PORTO DI MONFALCONE - QUOTA DI PROGETTO: -12,50m s.l.m.m.

Tavola	Titolo		
Riferimento	Scala:	Redatto	Approvato
		UFFICIO TECNICO CSIM	C.C.I.A.A. - A.S.P.M.

Ente preposto alla Progettazione: **CONSORZIO PER LO SVILUPPO INDUSTRIALE DEL COMUNE DI MONFALCONE**
 Coordinatore per la Sicurezza: **ing. Vittorio Bozzetto**
 Il Committente: **C.C.I.A.A. - A.S.P.M.**

Progettista: **ing. FABIO POCECCO**
 Responsabile Ufficio Tecnico CSIM

0 marzo 2013 | EMISSIONE

00	22 Marzo 2013	PRIMA EMISSIONE	MOTIVAZIONE REASON	S.J.S. Engineering s.r.l.
REVISIONE	DATA		MATRICE DELLA REVISIONE REVISION MATRIX	PROPRONTE PROPOSER

Incarico Job: **LAVORI DI APPROFONDIMENTO DEL CANALE DI ACCESSO E DEL BACINO DI EVOLUZIONE DEL PORTO DI MONFALCONE (QUOTA DI PROGETTO - 12,50m s.l.m.m.)**

Livello progettuale Project level: **PROGETTO DEFINITIVO**

Committente Client	Titolo	Area code
CONSORZIO PER LO SVILUPPO INDUSTRIALE DEL COMUNE DI MONFALCONE	STUDIO DI IMPATTO AMBIENTALE QUADRO DI RIFERIMENTO PROGETTUALE STATO DI FATTO - CARATTERIZZAZIONE AMBIENTALE DELLA CASSA DI COLMATA	0128 MFL
Design by	Check	Job code
S.J.S. Engineering s.r.l.	R01 C-02	02132-00

Progettista responsabile/Head designer: **Dott. Ing. Michelangelo Lentini**
 Progettista/Designer: **Dott. Ing. Marina Filippone, Dott. Ing. Alessandro Porretti, Dott. Ing. Sara Mariani**

Disegnato	Verificato	Scale	f.s.	Date	File name
V. Marini	M. Filippone			Marzo 2013	0128MFL02132-00-R01.dwg

Stampato: 22/03/2013 10:00:00