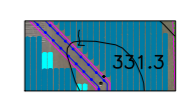

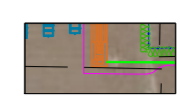
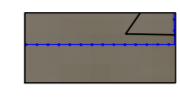
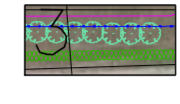



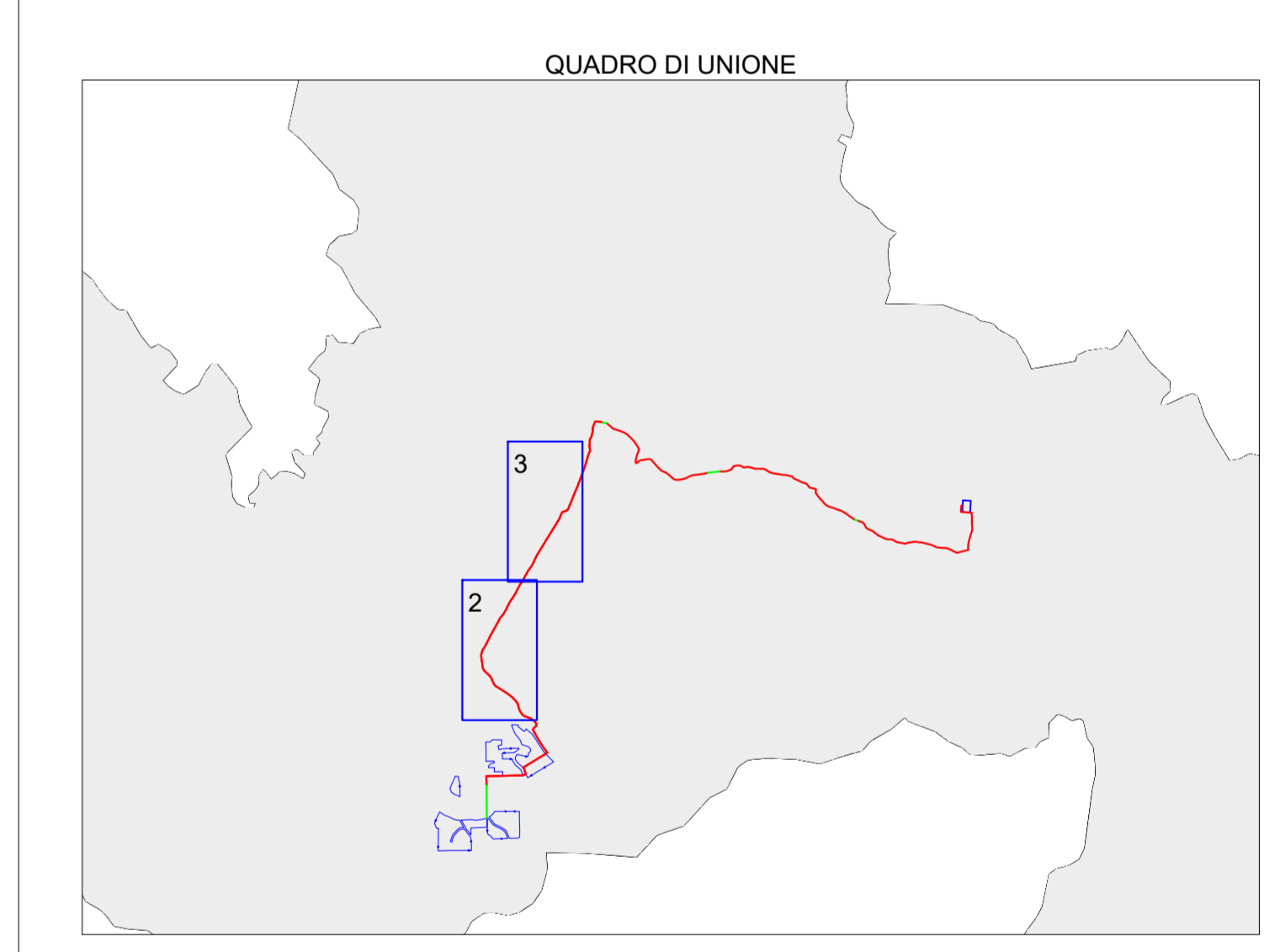


- LEGENDA
-  Impianto Agro-fotovoltaico di progetto
 -  Sezione a 36 kV della stazione elettrica
 -  Piazzola per alloggio Power Station
 -  Recinzione di progetto
 -  Siepe di progetto
 -  Strade bianche di progetto - saranno realizzate all'interno dell'impianto Agro-Fotovoltaico di progetto
 -  Cavidotto 36 kV di progetto (interrato)
 -  Cavidotto 36 kV di progetto (tratto in "Trivellazione Orizzontale Controllata T.O.C.")

Coordinate Piano Agrivoltico di progetto - Comune di Monreale "Malvello"

ID PARCO	UTM WGS84 (m) - FUSO 33	UTM ED 50 (m) - FUSO 33	CAVITÀ BONICA (m)	Catastro	Quota (altitudine)
344034.5000	484176.3000	484176.3000	4192158.5133	2384298.5000	4192158.5133
344035.6800	419318.2313	484670.6800	4193173.1342	2384610.6800	4193173.1342



REGIONE SICILIA
 PROVINCIA DI PALERMO
COMUNE DI MONREALE
 LOCALITÀ MALVELLO

Oggetto:
PROGETTO DEFINITIVO PER LA COSTRUZIONE E L'ESERCIZIO DI UN IMPIANTO AGRO-FOTOVOLTAICO AVENTE POTENZA DI PICCO PARI A 35,94 MW E POTENZA DI IMMISSIONE 33.13 MW E RELATIVE OPERE DI CONNESSIONE

Sezione:
SEZIONE E - RILIEVI PLANOALTIMETRICI E ELABORATI PROGETTUALI

Elaborato:
LAYOUT DI PROGETTO SU CTR / ORTOFOTO PARTE 2 DI 4

Nome file stampa:
FV.MNR03.PD.E.01.2.pdf

Codifica Regionale:
 RS06EP00029AD


Scala:
1:2.000

Formato di stampa:
1182x913

Nome elaborato:
FV.MNR03.PD.E.01.2

Tipologia:
 D

Progettista:
E-WAY 2 S.r.l.
 Piazza di San Lorenzo in Lucina, 4
 00185 ROMA (RM)
 P.IVA. 16647311006



Redazione:
E-WAY 2 S.r.l.
 Piazza di San Lorenzo in Lucina, 4
 00185 ROMA (RM)
 P.IVA. 16647311006

Verifica:
E-WAY 2 S.r.l.
 Piazza di San Lorenzo in Lucina, 4
 00185 ROMA (RM)
 P.IVA. 16647311006

CODICE	REV. n.	DATA REV.	REDAZIONE	VERIFICA	VALIDAZIONE
FV.MNR03.PD.E.01	00	07/2023	N. Callendo	A. Bottone	A. Bottone