
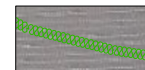








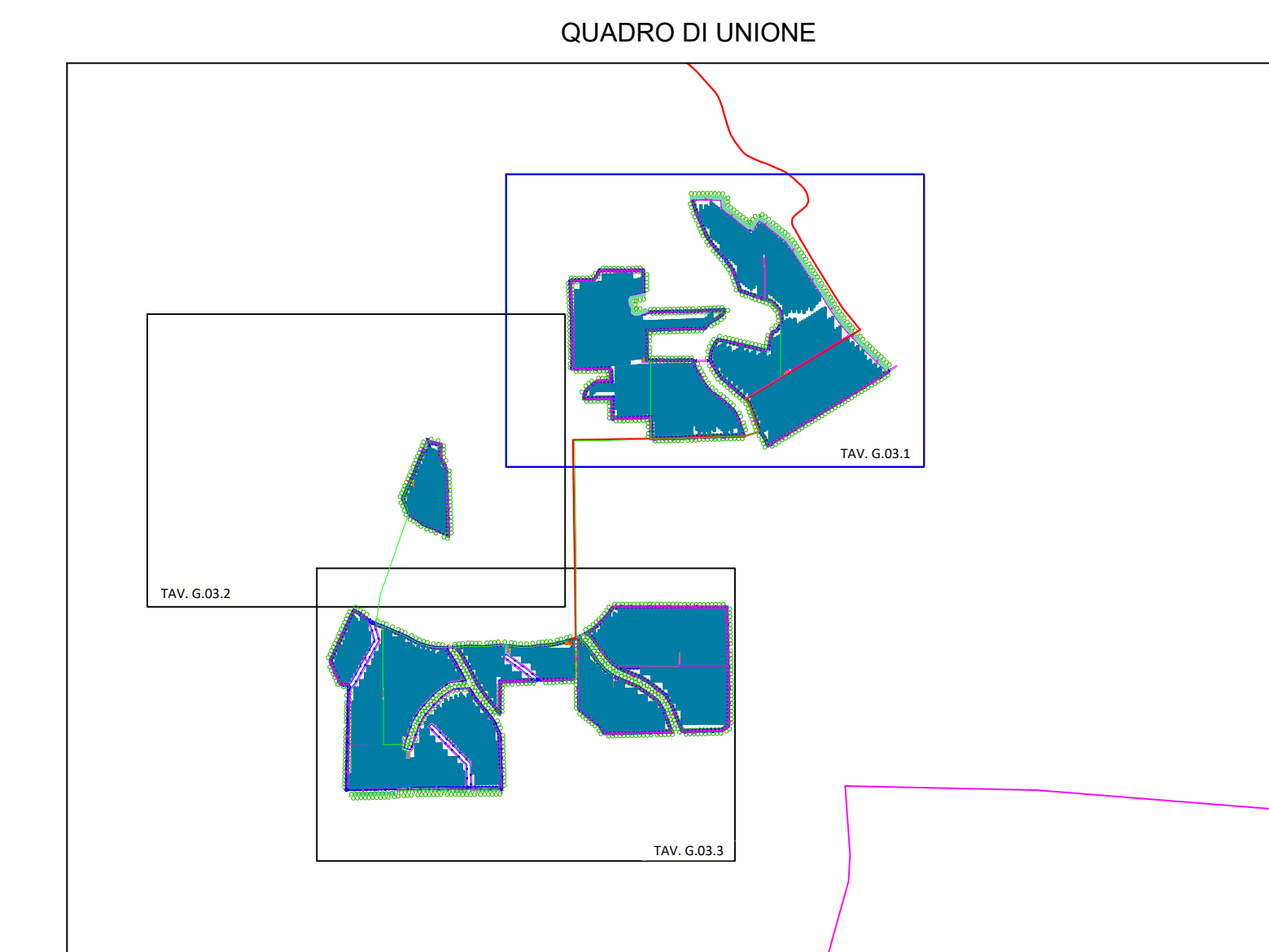




- LEGENDA
-  Fascia di Mitigazione
 -  Siepe
 -  Recinzione di progetto
 -  strade bianche di progetto
 -  Regimentazione acque
 -  PVcase PV Modules (full frames) di progetto
 -  Cavidotto interno di progetto
 -  Cavidotto 36 kV esterno di progetto (interrato)
 -  Power station
 -  Ingresso Area pannelli

Coordinate Parco Agrovoltaico di progetto - Comune di Monreale "Malvello"

ID PARCO	SITM (WGS84 [m] - FUSO 33)		SITM (ED 50 [m] - FUSO 33)		GAUSS BOLOGA [m]		Catello	Quota altitudine [s.l.m.]
	EST	NORD	EST	NORD	EST	NORD		
344058.000	4192238.5533	344238.2001	4192335.5533	344206.0001	284206.0001	4192344.5533	MONREALE	331
345014800	4193183.3248	344514.8001	4193283.3248	344514.8001	284514.8001	4193293.3248	MONREALE	335



REGIONE SICILIA
 PROVINCIA DI PALERMO
COMUNE DI MONREALE
 LOCALITÀ MALVELLO

Oggetto:
PROGETTO DEFINITIVO PER LA COSTRUZIONE E L'ESERCIZIO DI UN IMPIANTO AGRO-FOTOVOLTAICO AVENTE POTENZA DI PICCO PARI A 35,94 MW E POTENZA DI IMMISSIONE 33.13 MW E RELATIVE OPERE DI CONNESSIONE

Sezione:
SEZIONE G - INTERFERENZE E LORO RISOLUZIONE

Elaborato:
REGIMENTAZIONE DELLE ACQUE METEORICHE - PARTE 1 DI 3

Nome file stampa: FV.MNR03.PD.G.03.1.pdf	Codifica Regionale: INSIDPRO000040	Scala: 1:5000	Formato di stampa: 1400x841
Nome documento: FV.MNR03.PD.G.03.1	Tipologia: D		

Proponente: E-WAY 2 S.r.l. Piazza di San Lorenzo in Lucina, 4 00186 ROMA (RM) P.IVA. 16647311006	Progettista: E-WAY 2 S.r.l. Piazza di San Lorenzo in Lucina, 4 00186 ROMA (RM) P.IVA. 16647311006
---	--

CODICE	REV. n.	DATA REV.	REDAZIONE	VERIFICA	VALIDAZIONE
FV.MNR03.PD.G.03.1	00	07/2023	F. Mastrogiovanni	A. Bottone	A. Bottone