
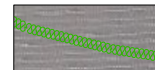








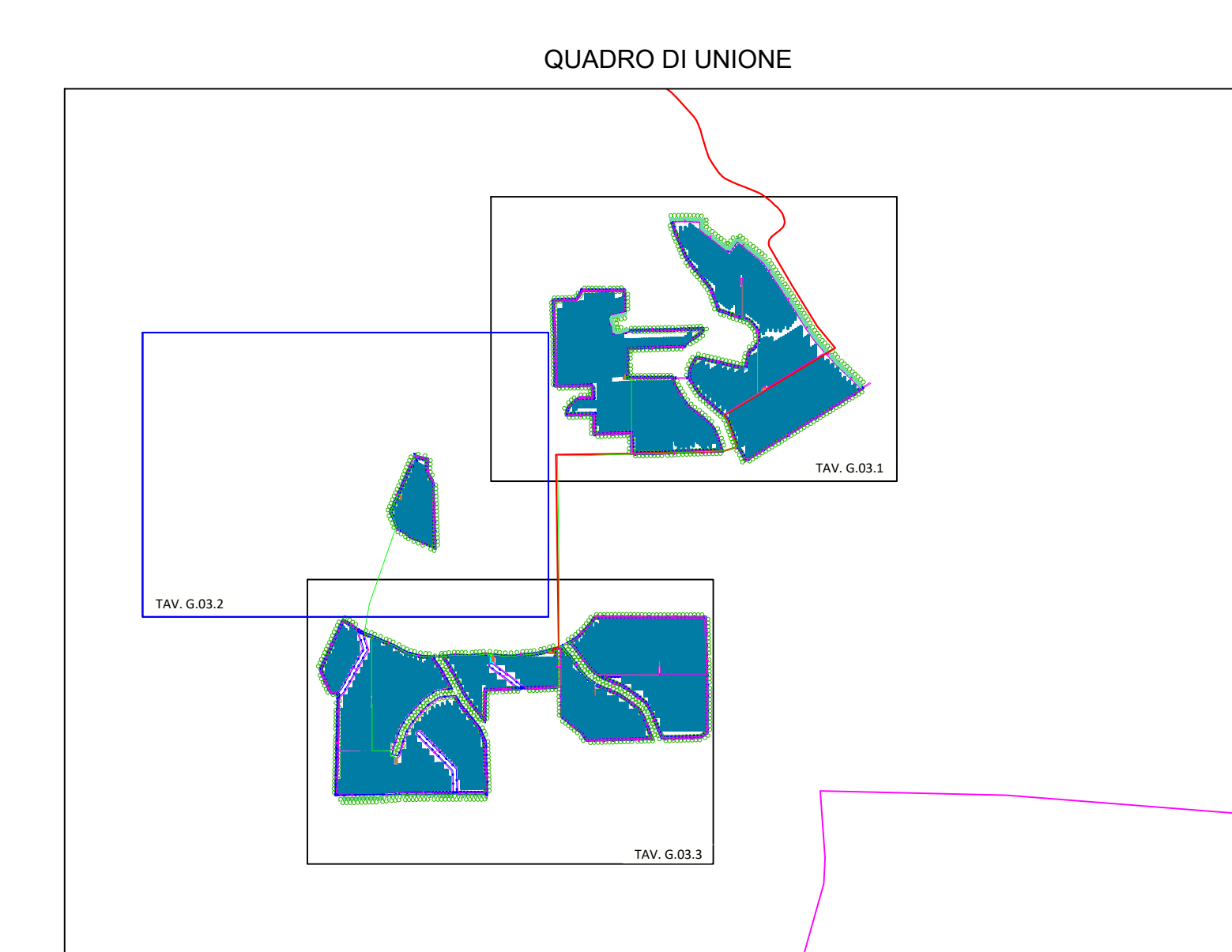




- LEGENDA
-  Fascia di Mitigazione
  -  Siepe
  -  Recinzione di progetto
  -  strade bianche di progetto
  -  Regimentazione acque
  -  PVcase PV Modules (full frames) di progetto
  -  Cavidotto interno di progetto
  -  Cavidotto 36 kV esterno di progetto (interrato)
  -  Power station
  -  Ingresso Area pannelli

Coordinate Parco Agrovoltaico di progetto - Comune di Monreale "Malvello"						
ID PARCO	SITM WISER (m) - FUSO 33		SITM ED 50 (m) - FUSO 33		GAUSS ROMANA (m)	
	EST	NORD	EST	NORD	EST	NORD
311030001	412728.5533	444336.9001	412730.5533	444338.9001	412730.5533	444338.9001
311030002	412728.5533	444336.9001	412730.5533	444338.9001	412730.5533	444338.9001





**REGIONE SICILIA**  
 PROVINCIA DI PALERMO  
**COMUNE DI MONREALE**  
 LOCALITÀ MALVELLO

Oggetto:  
**PROGETTO DEFINITIVO PER LA COSTRUZIONE E L'ESERCIZIO DI UN IMPIANTO AGRO-FOTOVOLTAICO AVENTE POTENZA DI PICCO PARI A 35,94 MW E POTENZA DI IMMISSIONE 33.13 MW E RELATIVE OPERE DI CONNESSIONE**

Sezione:  
**SEZIONE G - INTERFERENZE E LORO RISOLUZIONE**

Elaborato:  
**REGIMENTAZIONE DELLE ACQUE METEORICHE - PARTE 2 DI 3**

Nome file stampa: <b>FV.MNR03.PD.G.03.2.pdf</b>	Codice Regionale: MIS03PRODE000	Scala: <b>1:5000</b>	Formato di stampa: <b>1400x841</b>
Nome elaborato: <b>FV.MNR03.PD.G.03.2</b>	Tipologia: D		

Proponente: <b>E-WAY 2 S.r.l.</b> Piazza di San Lorenzo in Lucina, 4 00186 ROMA (RM) P.IVA. 16647311006 PEC: e-way2@regpaem.it	Progettista: <b>E-WAY 2 S.r.l.</b> Piazza di San Lorenzo in Lucina, 4 00186 ROMA (RM) P.IVA. 16647311006
	

CODICE	REV. n.	DATA REV.	REDAZIONE	VERIFICA	VALIDAZIONE
FV.MNR03.PD.G.03.2	00	07/2023	F. Mastrogiuseppe	A. Bottone	A. Bottone