INQUADRAMENTO TERRITORIALE

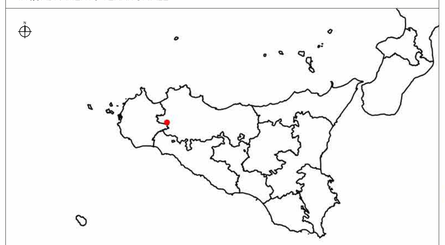

Area di intervento

INQUADRAMENTO SU ORTOFOTO

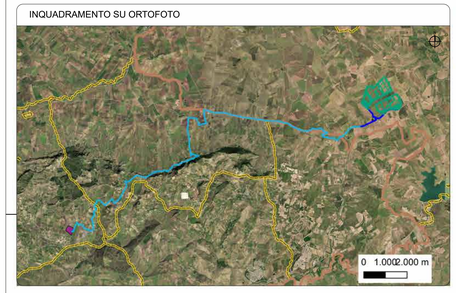

LEGENDA

- Area disponibile
- Area impianto agro-fotovoltaico
- Cavo MT esterno all'area disponibile
- Cavo AT
- Servitù cavidotto - DPA
- SSE utente di trasformazione
- Stazione di connessione
- Confini provinciali
- Confini comunali
- Impianti fotovoltaici esistenti

I RAGGI

- Raggio di 1Km
- Raggio di 5Km
- Raggio di 10Km

Cartografia di base: IGM 1:25000, fonte SITR
Cartografia tematica: Si-vvi procedure valutazione ambientale, fonte SITR

REGIONE SICILIA
PROVINCIA DI PALERMO
PROVINCIA DI TRAPANI
COMUNI DI MONREALE
POGGIOREALE, GIBELLINA, SANTA NINFA

OGGETTO

PROGETTO PER LA REALIZZAZIONE DI UN IMPIANTO AGRO-FOTOVOLTAICO CON UNA POTENZA NOMINALE DI 80,031 MWp (80 MW IN IMMISSIONE) DENOMINATO "CONCHE DELL'ORO" SITO NEL COMUNE DI MONREALE (PA) E DELLE OPERE CONNESSE E INFRASTRUTTURE INDISPENSABILI ALL'ESERCIZIO DELLO STESSO SITE NEI COMUNI DI MONREALE (PA), POGGIOREALE (TP), GIBELLINA (TP), SANTA NINFA (TP)

STUDIO DI IMPATTO AMBIENTALE

PROPONENTE

D2M GREENENERGY CONCHE DELL'ORO

TITOLO

CARTA DELL'EFFETTO CUMULO NEL RAGGIO DI 1-5-10 KM

PROGETTISTA
Dott. Ing. Girolamo Gorgone
Collaboratori
Ing. Gioacchino Ruisi
Arch. Flavia Tarrinzi
Ing. Giuseppina Brucato
Arch. Eugenio Azzarello
Dott. Hartiana Rattomba
Dott. Martina Affronti
Dott. Agr. For. Michele Virzì
Ing. Francesco Lipari
Dott. Valeria Croce
Dott. Ilaria Romano
Barbara Gorgone

CODICE ELABORATO

ERIN-MO_T_24_A_S

SCALA 1:25000

n° Rev.	DESCRIZIONE REVISIONE	DATA	ELABORATO	VERIFICATO	APPROVATO

Rif. PROGETTO

N.

NOME FILE DI STAMPA

SCALA DI STAMPA DA FILE

COPYRIGHT D2M GREENENERGY CONCHE DELL'ORO - TUTTI I DIRITTI SONO RISERVATI A NORMA DI LEGGE

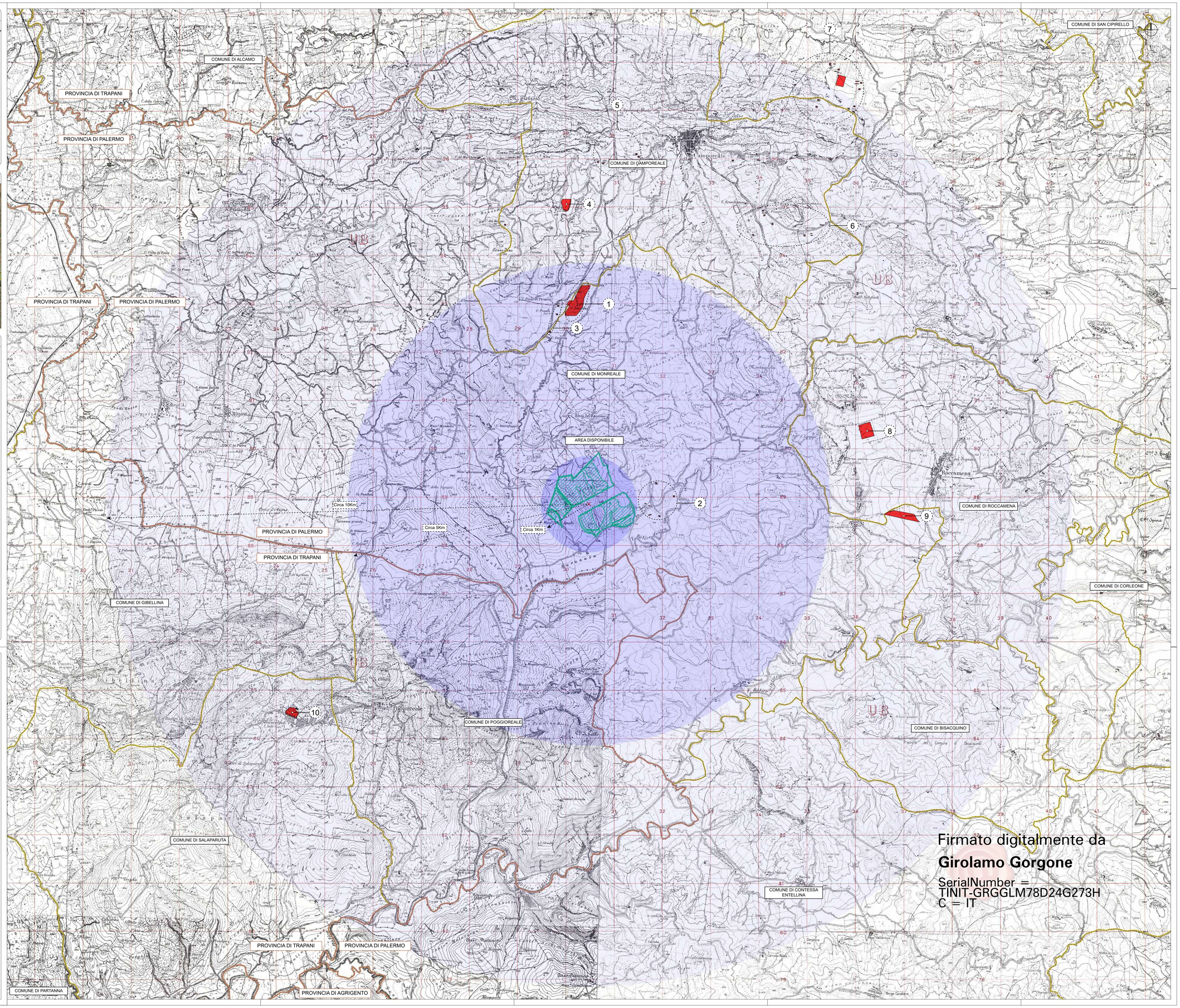

Firmato digitalmente da
Girolamo Gorgone
SerialNumber = TINIT-GRGGLM78D24G273H
C = IT