

**COMUNE DI Monreale (PA)**




Il territorio del Comune di Monreale si trova a 310 m s.l.m. è un comune italiano di 38.226 abitanti della città metropolitana di Palermo in Sicilia. Il comune si estende su 529,20 km<sup>2</sup>. La densità di popolazione è di 72,10 abitanti per km<sup>2</sup> sul Comune. Il comune di Monreale ha le seguenti coordinate geografiche 38° 4' 51,96" N 13° 17' 21,84" E.




L'area dove sorgerà l'impianto Agro-Fotovoltaico, si trova nella parte Sud-Ovest del Comune a circa 38,6 km dal centro abitato. Fa parte dell'Area metropolitana di Palermo, con il quale forma un unico agglomerato urbano. Il territorio circonda interamente quelli di San Giuseppe Jato e San Cipirello, tra loro confinanti, e quasi del tutto Camporeale; un'enclave più piccola è invece Ficuzza, frazione di Corleone.


È situata nella parte nord-occidentale della provincia, a confine con quella di Trapani, al limite della Conca d'Oro, alle pendici di monte Giblimesi, nella valle del fiume Oreto. È facilmente raggiungibile dall'omonima strada statale n. 186, che ne attraversa il territorio, e dall'autostrada A19 Palermo-Catania, tramite il proprio casello, distante 11 km. Gravita su Palermo per i servizi e le strutture burocratico-amministrative non presenti sul posto. La città di Monreale nacque con i Normanni nel XII secolo. Distante dalla città normanna sorgeva un antico villaggio arabo Balharā situato alle pendici del Monte Caputo a 310 m sul livello del mare.

Nel territorio dove successivamente sorse Monreale, i re normanni, si ritiravano per riposare dalle fatiche della guerra e dal governo della Sicilia. Fu in una notte del 1171 che re Guglielmo II detto il Buono, ebbe in sogno l'apparizione della Madonna che gli svelava il posto dove era nascosto un immenso tesoro (bottino di guerra di suo padre), con il quale Guglielmo avrebbe dovuto erigere un tempio a lei dedicato. Il re diede inizio senza indugi alla costruzione della cittadella fortificata, del tempio, del Palazzo Arcivescovile e del chiostro. Dispose che cento monaci della Badia di Cava, con a capo l'abate Teobaldo, si trasferissero a Monreale per officiare nel tempio. Essi giunsero a Monreale il 20 marzo 1176 e l'abate Teobaldo venne insignito del titolo di "Signore della Città".

**LEGENDA**

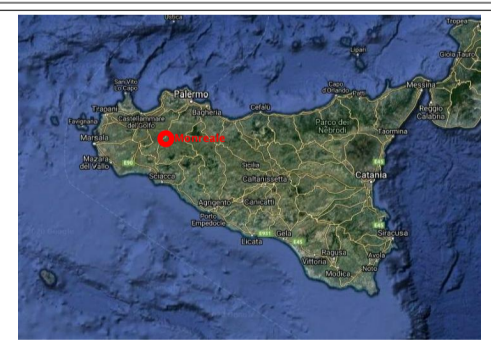
-  Comune di Monreale (PA)
-  Area 1 impianto Agro-Fotovoltaico
-  Area 2 impianto Agro-Fotovoltaico




**COMUNE DI MONREALE**  
Provincia di Palermo


PROGETTO PER LA REALIZZAZIONE DI UN PARCO AGRO FOTVOLTAICO PER LA PRODUZIONE DI ENERGIA ELETTRICA DELLA POTENZA NOMINALE DI 57,40 MWp POTENZA IMMISSIONE 54 MW E DELLE OPERE CONNESSE DELLE INFRASTRUTTURE INDISPENSABILI CAVIDOTTO E SOTTOSTAZIONE COMUNE DI MONREALE (PA) C/DA CALITELLO




• INQUADRAMENTO SU FOTO SATELLITARE

**I PROGETTISTI**

  
 Ing. Giuseppe Lo Presti

  
 Arch. Calogero Morreale

  
 Agr. For. Paolo Di Bella

SCALA: 1:10000	FORMATO: A0	COSELE ELABORATE: IPCM_I.F.S.	DATA DI REVISIONE: 28/03/2023	REVISIONE IDENTIFICATIVA: 202101865	REVISIONE: REV 01	REDATTO:
PROGETTO: MONREALE 1	PRODOTTORE: 1/1	DATA DI SECONDA IMMISSIONE: 28/03/2023	REVISIONE IDENTIFICATIVA: IPCM_MONREALE 1	REVISIONE IDENTIFICATIVA: IPCM_MONREALE 1	REVISIONE IDENTIFICATIVA: IPCM_MONREALE 1	ESEGUITO:
FILE INFORMATICO: 1	ID ELABORATO: RS06EP0005A0	REVISIONE IDENTIFICATIVA: RS06EP0005A0	REVISIONE IDENTIFICATIVA: RS06EP0005A0	REVISIONE IDENTIFICATIVA: RS06EP0005A0	REVISIONE IDENTIFICATIVA: RS06EP0005A0	VERIFICATO:

**COMMITTENTE**

**IPC MACCHIAREDDU srl**  
 SAN GIUSEPPE JATO (PA) - C.A.P. 91020  
 SAN GIUSEPPE JATO (PA) - C.A.P. 91020  
 C.F. 02741410905  
 Ing. Gianluca Spadaro

A forma di legge è severamente vietato riprodurre o comunicare a terzi i contenuti del presente elaborato.