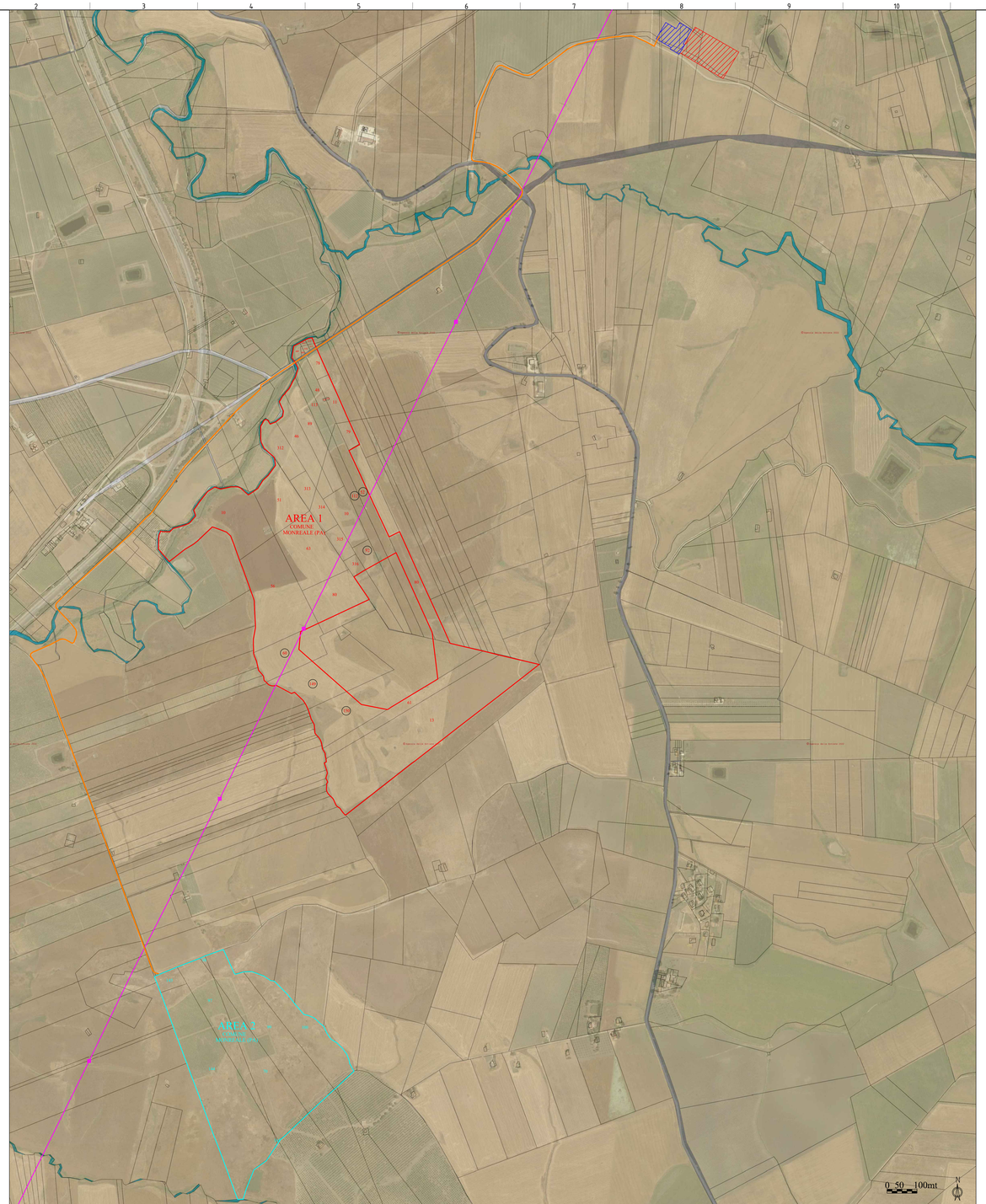

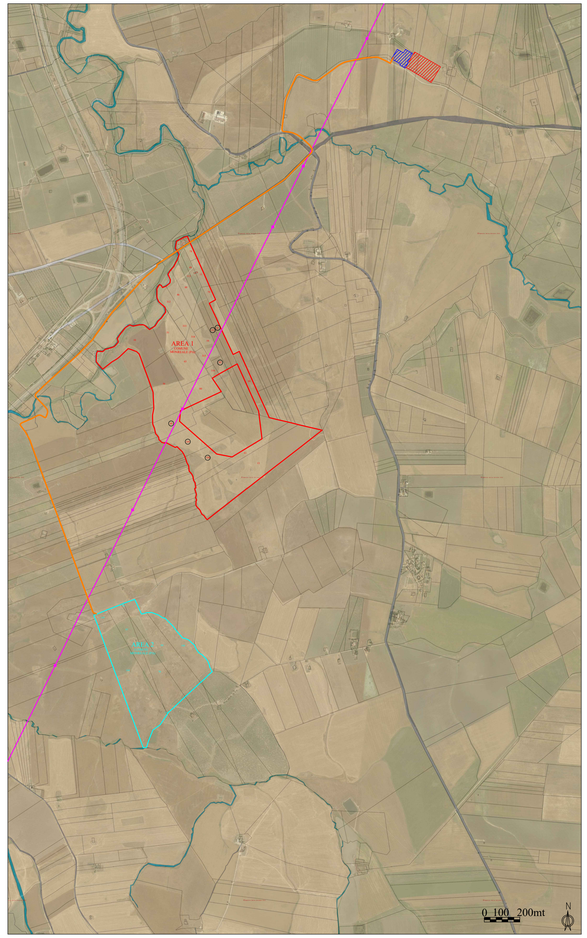

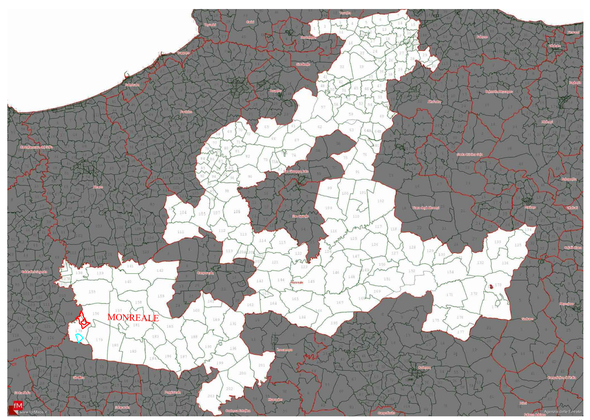

DATI IMPIANTO	
NOME IMPIANTO	MONREALE 3
COMUNE	MONREALE
PROVINCIA	PALERMO
COORDINATE	AREA 1: 37°51'10.76"N 12°57'29.27"E Alt. 175 mt
QUOTA	AREA 2: 37°50'28.57"N 12°57'22.21"E Alt. 225 mt
TIPOLOGIA IMPIANTO	IMPIANTO FISSO A TERRA
VIABILITA'	SP N° 12
AREA IMPIANTO TOTALE	84.5468 HA
ZONA P.R.G.	ZONA "E"
COLLEGAMENTO	CAVIDOTTO 36 KV STAZIONE ELETTRICA RTN AT 220 KV
FOGLI 178-156 AREA 1 di 56.8817 ha	Foglio 178 P.N° 10-13-51-63-81-56-80 e le seguenti porzioni di particelle che saranno soggette a frazionamento: p.lla 150, mq. 36.300 circa; p.lla 149, mq. 24.600 circa; p.lla 60, mq. 19.600 circa;
	Foglio 156 P. N° 315-314-312-46-51-91-90-89-113-79-424-78-408-409 -410-411-412-413-313-481- 316-80-429- 425 e le seguenti porzioni di particelle che saranno soggette a frazionamento: p.lla 92, mq 4.000 circa; p.lla 52, mq. 14.800 circa; p.lla 112, mq 14.266 circa .
FOGLIO 178 AREA 2 di 27.6651 ha	P. N° 70-96-97-99-100-101-144-145

LEGENDA

- Foglio 156-178 Area 1 Comune di Monreale (PA)
- Foglio 178 Area 2 Comune di Monreale (PA)
- Cavidotto di connessione 36 KV
- Eletrodotto AT 220 KV

COSMOTECK INGEGNERIA & COSTRUZIONI

IPC MACCHIAREDDU srl

COMUNE DI MONREALE
Provincia di Palermo

PROGETTO PER LA REALIZZAZIONE DI UN PARCO AGRO FOTOVOLTAICO PER LA PRODUZIONE DI ENERGIA ELETTRICA DELLA POTENZA NOMINALE DI 57.40 MWP POTENZA IMMISSIONE 54 MW E DELLE OPERE CONNESSE DELLE INFRASTRUTTURE INDISPENSABILI CAVIDOTTO E SOTTOSTAZIONE COMUNE DI MONREALE (PA) C/DA GALLITELLO

- MAPPE CATASTALI SU FOTO SATELLITARE

I PROGETTISTI

COSMOTECK		
Ing. Giuseppe Lo Presti	**Arch. Calogero Morreale**	**Agr. For. Paolo Di Bella**

SCALA: 1:5000 1:10000	FORMATO: A0	CODICE ELABORATO: IPCM_M.C.S.	DATA DI PRIMA EMISSIONE: 28/03/2023	CODICE IDENTIFICATIVO TERNA: 202101865	REVISIONE: REV 01	REDATTO
PROT.: MONREALE 3		FOGLIO: 1/1	DATA DI SECONDA EMISSIONE:	CODICE IDENTIFICATIVO IPCM: IPCM_MONREALE 3	DESCRIZIONE: MAPPE CATASTALI SU FOTO SATELLITARI	ESEGUITO
FILE DWG: MAPPE CATASTALE SU FOTO SATELLITARE		ID ELABORATO: RS06EPD0007A0			LIVELLO DI PROGETTAZIONE: DEFINITIVO	VERIFICATO

COMMITTENTE

IPC MACCHIAREDDU srl
Sede legale Via Aterno n. 108
San Giovanni Teatino (CH) CAP 66020
CF/P.IVA: 02714110695
Legale rappresentante
Ing. Gianluca Spadini

A termini di legge è severamente vietato riprodurre e/o comunicare a terzi il contenuto del presente elaborato