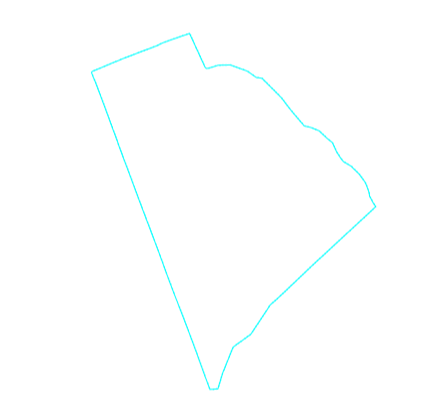
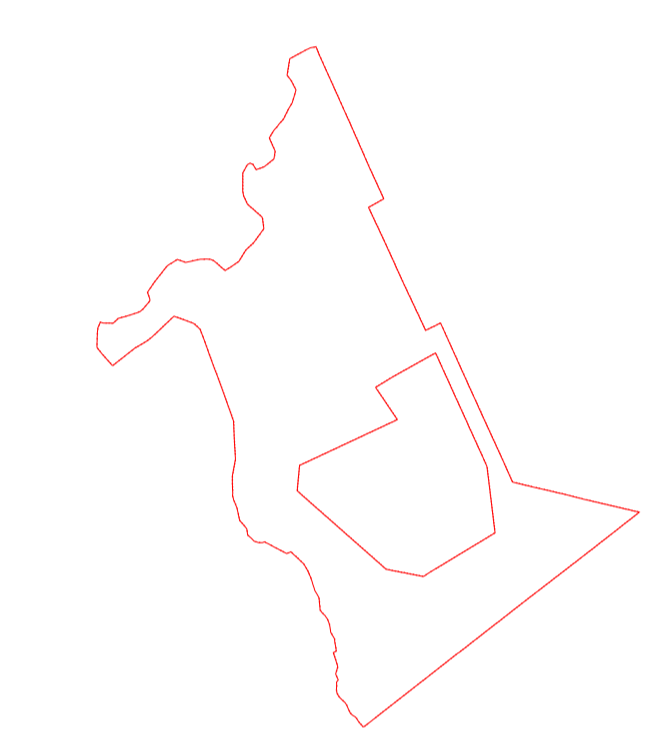
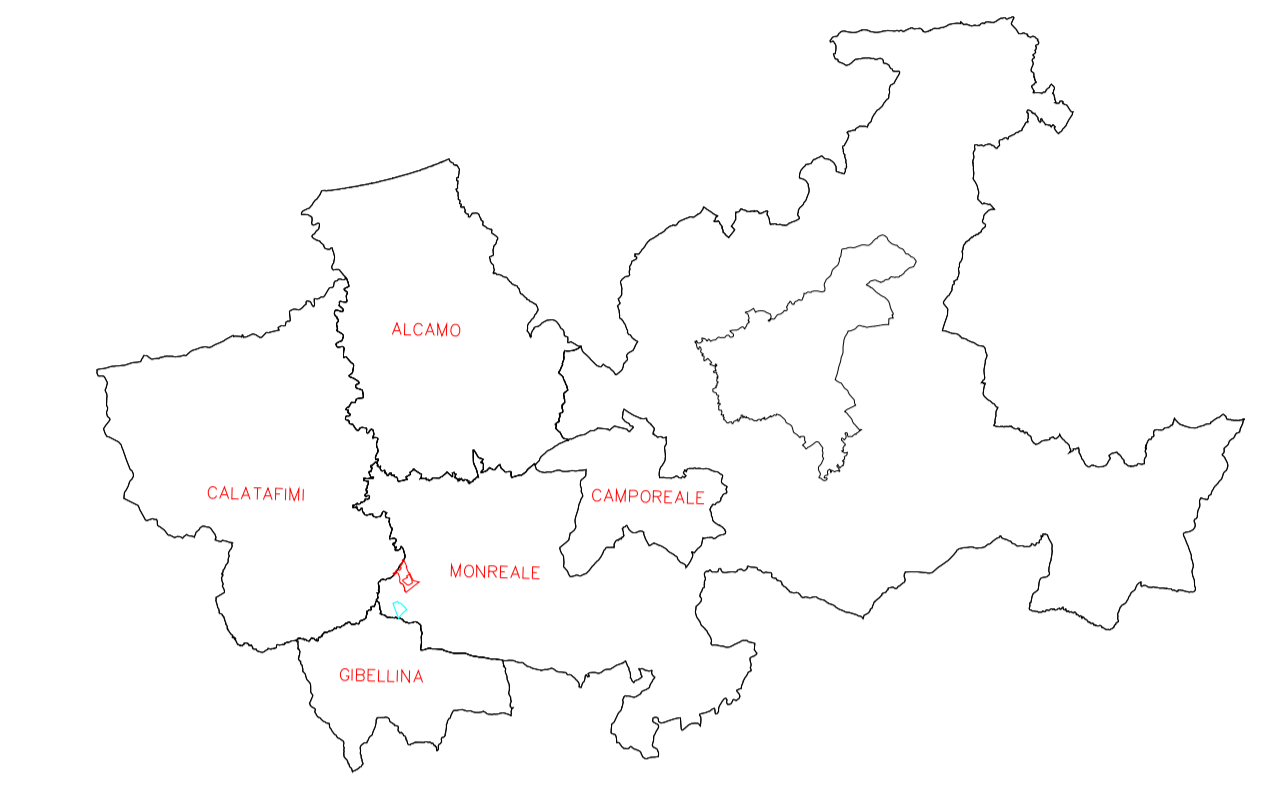


DATI IMPIANTO	
NOME IMPIANTO	MONREALE 3
COMUNE	MONREALE
PROVINCIA	PALERMO
POTENZA NOMINALE	57.40 MW
MODULI FOTOVOLTAICI	85.680 DA 670 W
SUPERFICIE CAPTANTE	266.152.23 mq
COORDINATE	AREA 1: 37°51'10.76"N 12°57'29.27"E Alt. 175 mt AREA 2: 37°50'28.57"N 12°57'22.21"E Alt. 225 mt
TIPOLOGIA IMPIANTO	IMPIANTO FISSO
VIABILITA'	SP N° 12
AREA IMPIANTO	84.5468 HA
ZONA P.R.G.	ZONA "E"
COLLEGAMENTO	CAV.DOTTO 36 KV STAZIONE ELETTRICA RTM. AT.230 KV



- LEGENDA
- Area 1 impianto Agro-Fotovoltaico
  - Area 2 impianto Agro-Fotovoltaico

**COMUNE DI MONREALE**  
Provincia di Palermo

PROGETTO PER LA REALIZZAZIONE DI UN PARCO AGRO-FOTOVOLTAICO PER LA PRODUZIONE DI ENERGIA ELETTRICA DELLA POTENZA NOMINALE DI 57.40 MW POTENZA IMMISSIONE 54 MW E DELLE OPERE CONNESSE DELLE INFRASTRUTTURE INDISPENSABILI CAVIDOTTO E SOTTOSTAZIONE COMUNE DI MONREALE (PA) C/DA GALLITELLO

- PLANIMETRIA LAYOUT CON CURVE DI LIVELLO

**Ing. Giuseppe Lo Presti**

**Arch. Calogero Morreale**

**Agr. For. Paolo Di Bella**

SCALA:	FORMATO:	OGGETTO ELABORATO:	DATA DI PRIMA EMISSIONE:	DATA DI REVISIONE:	REVISIONE:	REDAZIONE:
1:5000	AD	IPC_M.P.L.C.	28/03/2023	202101865	REV 01	SEDATTO
MONREALE 3			1/1	IPC_MONREALE 3	PLANIMETRIA LAYOUT CON CURVE LIVELLO	ESEGUITO
FILE ANIMETRIA LAYOUT CON CURVE DI LIVELLO		ID ELABORATO:	RS06EPD0014A0		LIVELLO DI PROTEZIONE:	VERIFICATO
			<b>COMMITTENTE</b> <b>IPC MACCHIAREDDU srl</b> SEDI LEGALI: VIA MONTANA, 10 - 00186 San Giovanni Terni (VT) - CAP 00020 - C.F./P.A.N. 02741100005 Legale rappresentante: <b>Ing. Gianluca Spadaro</b>			

A termini di legge il presente documento può essere riprodotto solo con autorizzazione scritta dal presente redattore.