




LEGENDA

- Carta Forestale L.R. 16/96
- Limiti comunali
- Area impianto Agro-Fotovoltaico 01
- Area impianto Agro-Fotovoltaico 02


Carta forestale L.R. 16-96 (SIT Forestale della Regione Sicilia) tutta l'area risulta fuori dai perimetri del vincolo


0 100 200mt





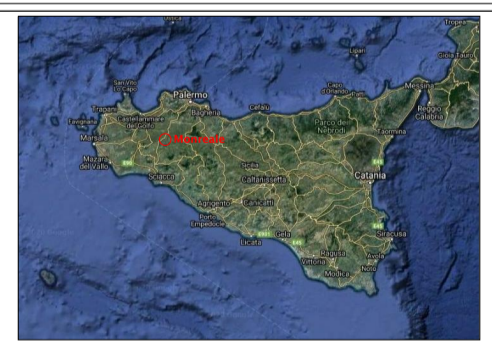
IPC MACCHIAREDDU srl






COMUNE DI MONREALE
Provincia di Palermo

PROGETTO PER LA REALIZZAZIONE DI UN PARCO AGRO-FOTOVOLTAICO PER LA PRODUZIONE DI ENERGIA ELETTRICA DELLA POTENZA NOMINALE DI 57,40 MW POTENZA IMMISSIONE 54 MW E DELLE OPERE CONNESSE DELLE INFRASTRUTTURE INDISPENSABILI CAVIDOTTO E SOTTOSTAZIONE COMUNE DI MONREALE (PA) C/DA CALITELLO




- TAVOLA VINCOLO FORESTALE L.R. 16/96


I PROGETTISTI



Ing. Giuseppe Lo Presti



Arch. Calogero Morreale



Agr. For. Paolo Di Bella

SCALA: 1:10000	FORENDA: AO	OGGETTO ELABORATO: IPCM_V.F.L.	DATA DI PRIMA DECISIONE: 28/03/2023	OGGETTO IDENTIFICATIVO SIMB.: 202101865	REVISIONE: REV 01	REDATTO:
MONREALE 3		FORENDA: AO	OGGETTO IDENTIFICATIVO SIMB.: IPCM_MONREALE 3	REVISIONE: 1/1	PROFESSIONE: PIANIFICAZIONE URBANISTICA	ESEGUITO:
FILE SIG: MONREALE 3		ID ELABORATO: RS06EPD0023A0	LIVELLO DI PROTEZIONE: DEFINITIVO		VERIFICATO:	

COMMITTENTE

IPC MACCHIAREDDU srl
Sede Sociale: Via Arsenale, n. 1038
San Giovanni Teatino (CH) CAP 66020
CF/P.IVA: 0274106059
Legale rappresentante:
Ing. Giuseppina Spadaro

A termini di legge è avvenuta la pubblicazione in Gazzetta Ufficiale e sul sito internet del Comune di Monreale.