AMBITO 3 - Colline del trapanese

1 - Carta dei complessi litologici

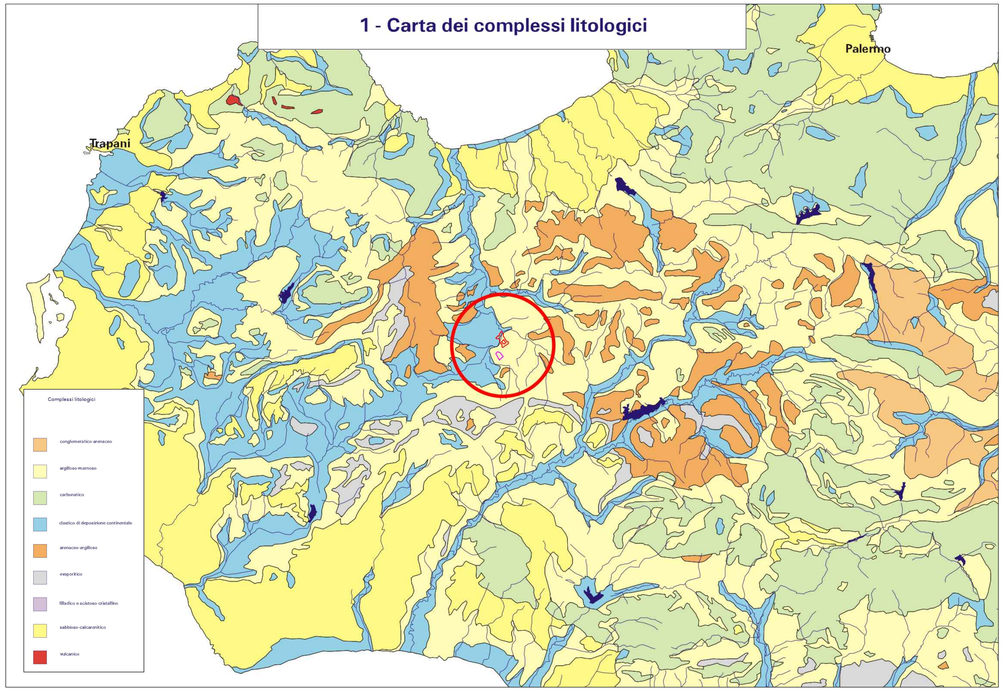

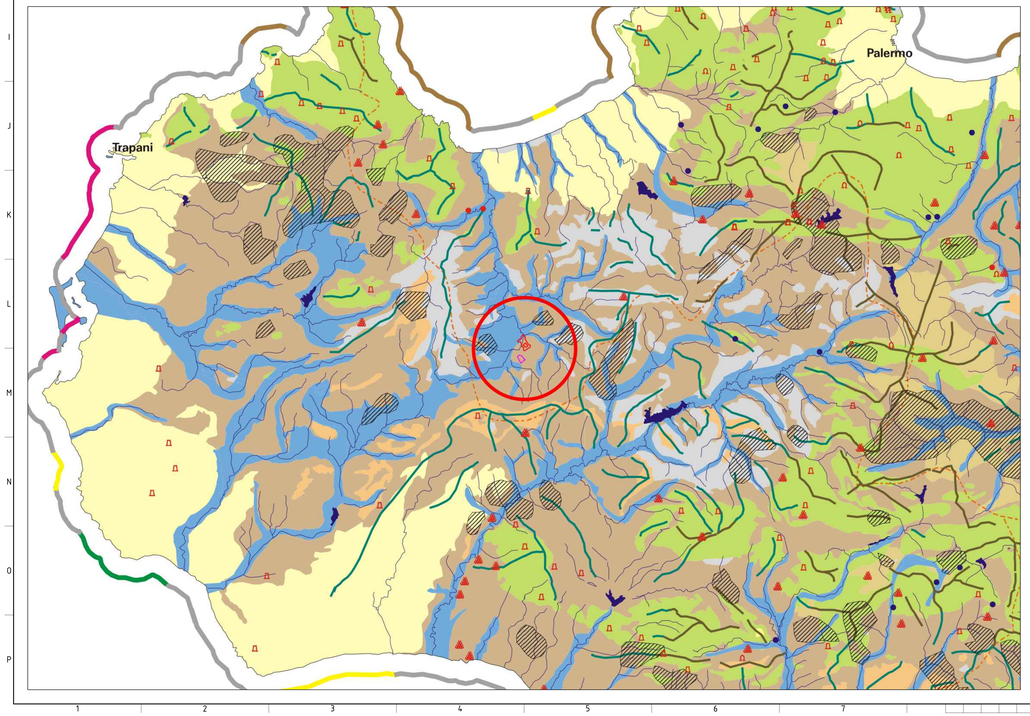

3 - Carta della vegetazione

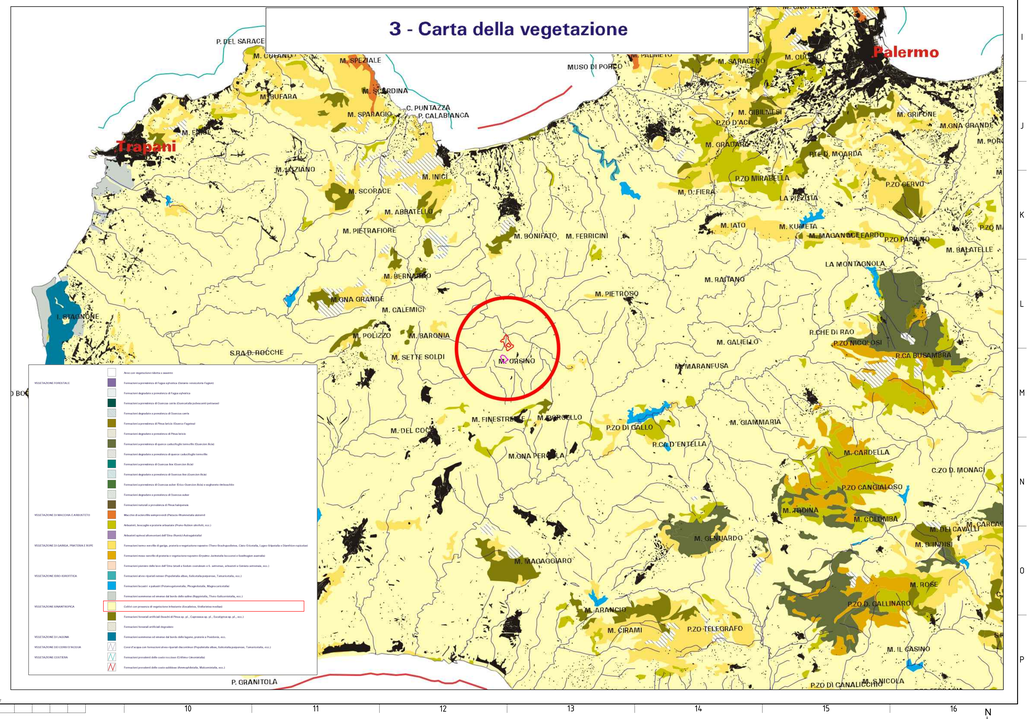

LEGENDA

- Limite comunale
- Area 1 impianto Agro-Fotovoltaico
- Area 2 impianto Agro-Fotovoltaico

FONTE BIBLIOGRAFICA UTILIZZATA

REGIONE SICILIANA
ASSESSORATO DEI BENI CULTURALI AMBIENTALI E DELLA PUBBLICA ISTRUZIONE

linee-guida del piano territoriale paesistico regionale

APPROVATO CON D.A. N.6080 DEL 21 MAGGIO 1999 SU PARERE FAVOREVOLE RESO DAL COMITATO TECNICO SCIENTIFICO NELLA DEL 30 APRILE 1996

COSMOTECK

IPC MACCHIAREDDU srl

COMUNE DI MONREALE
Provincia di Palermo

PROGETTO PER LA REALIZZAZIONE DI UN PARCO AGRO FOTOVOLTAICO PER LA PRODUZIONE DI ENERGIA ELETTRICA DELLA POTENZA NOMINALE DI 57.40 MWP POTENZA IMMISSIONE 54 MW E DELLE OPERE CONNESSE DELLE INFRASTRUTTURE INDISPENSABILI CAVIDOTTO E SOTTOSTAZIONE COMUNE DI MONREALE (PA) C/DA GALLITELLO

- TAVOLA PTPR 1
- 00 - Carta dell'Ambito Territoriale
- 01 - Carta dei Complessi Litologici
- 02 - Carta Geomorfologica
- 03 - Carta della Vegetazione

I PROGETTISTI

Ing. Giuseppe Lo Presti	Arch. Calogero Morreale	Agr. For. Paolo Di Bella
Giuseppe Lo Presti 28.06.2023 16:01:40 GMT+0000		

SCALA: —	FORMATO: A0	CODICE ELABORATO: IPCM_T.P.1.	DATA DI PRIMA EMISSIONE: 28/03/2023	CODICE IDENTIFICATIVO TERM.: 202101865	REVISIONE: REV 01	REDATTO
PROT.: MONREALE 3	FOLIO: 1/1		DATA DI SECONDA EMISSIONE:	CODICE IDENTIFICATIVO DOM.: IPCM_MONREALE 3	REDAZIONE: TAVOLA PTPR 1	ESEGUITO
FILE DWG.: TAVOLA PTPR 1	ID ELABORATO: RS06EPD0035A0				LIVELLO DI PROGETTAZIONE: DEFINITIVO	VERIFICATO

COMMITTENTE

IPC MACCHIAREDDU srl
Sede legale Via Aterno n.108
San Giovanni Teatino (CH) CAP 66020
CF/P.IVA: 02714110695
Legale rappresentante
Ing. Gianluca Spadini

A termini di legge è severamente vietato riprodurre e/o comunicare a terzi il contenuto del presente elaborato