

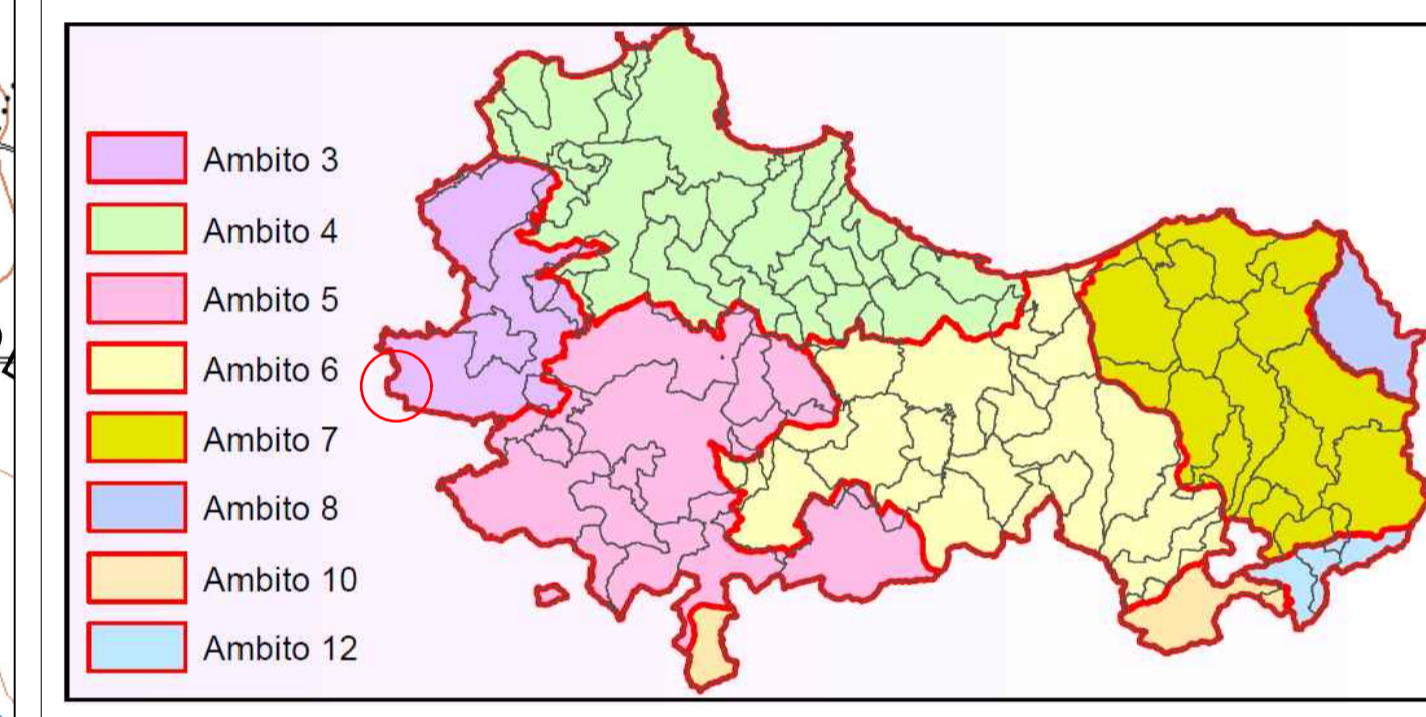
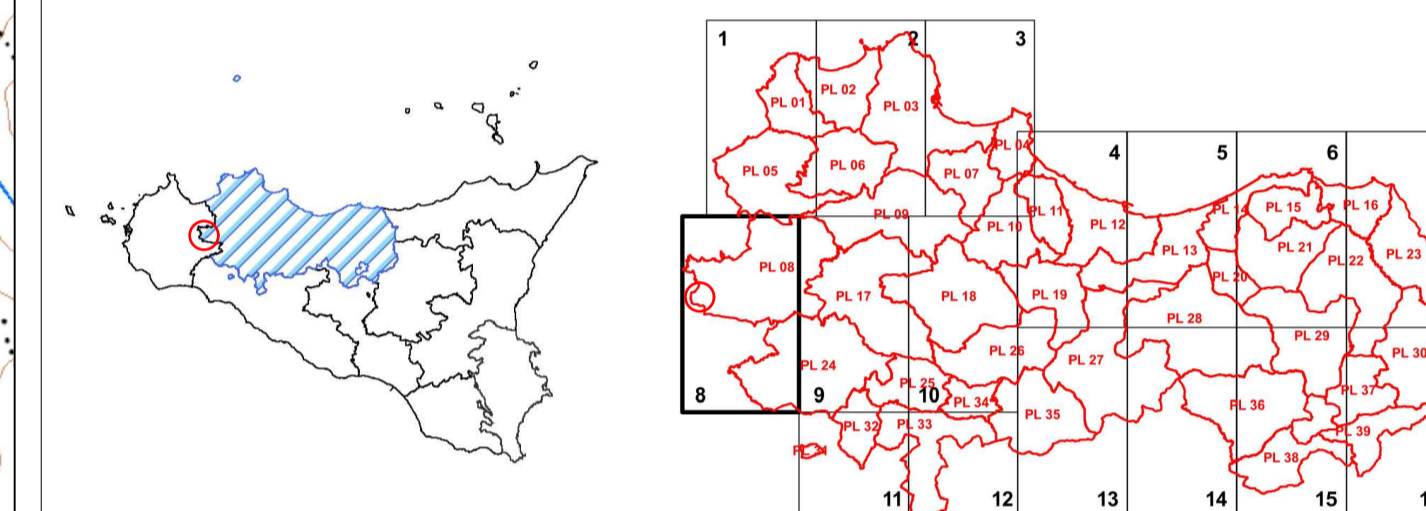
Ambiti regionali 3, 4, 5, 6, 7, 8, 10 e 12 ricadenti nella provincia di Palermo

**Tavole di Piano**

**20.8**

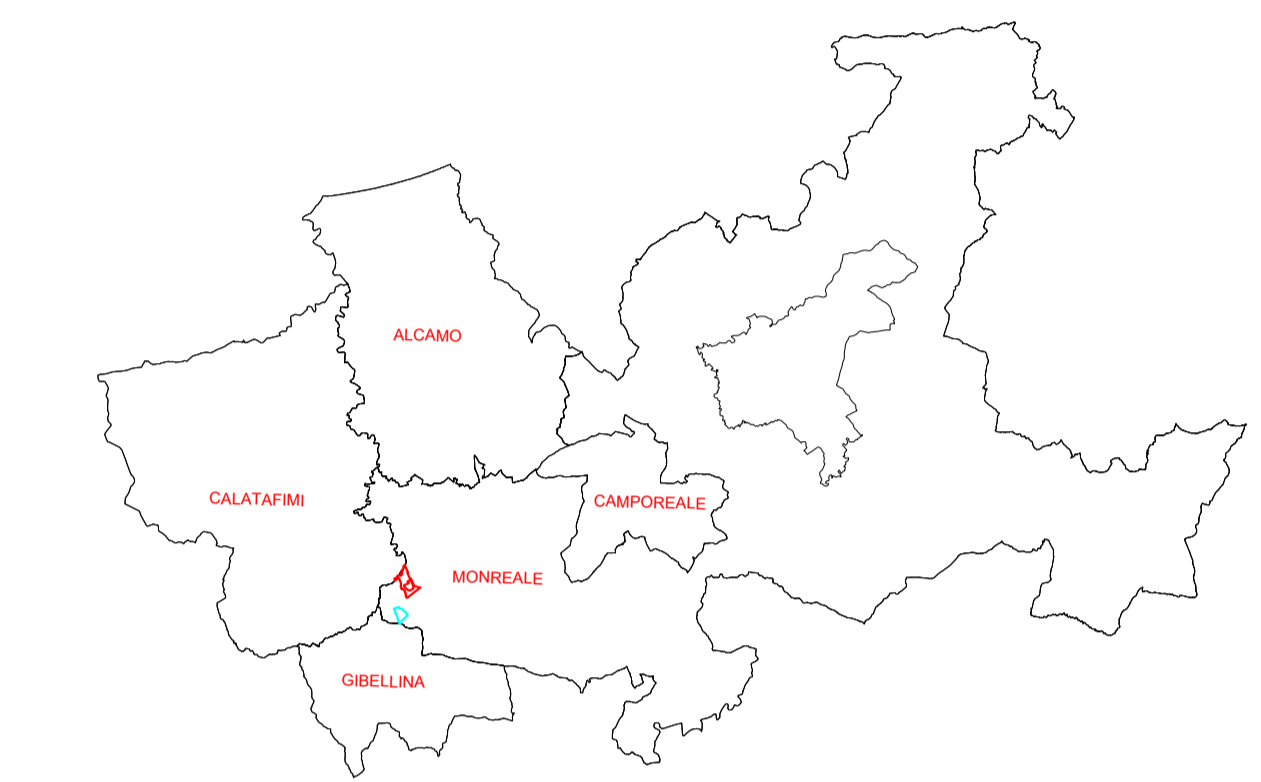
Scala di stampa 1:25.000

**Beni Paesaggistici**  
Soprintendenza per i Beni Culturali ed Ambientali di Palermo



- Legenda**
- Vincoli Archeologici art.10 D.lgs. 42/2004 (ex1089/39)**
- Immobili ed aree di notevole interesse pubblico sottoposte a vincolo paesaggistico ex art. 136, D.lgs. 42/2004 e s.m.i.
- D.lgs. 42/2004 e s.m.i., art.134, lett. a)**
- Immobili ed aree di notevole interesse pubblico sottoposte a vincolo paesaggistico ex art. 136, D.lgs. 42/2004 e s.m.i.
- D.lgs. 42/2004 e s.m.i., art.134, lett. b) - aree di cui all'art. 142**
- Territori costieri compresi entro i 300 m. dalla battigia - comma 1, lett. a)
  - Territori contermini ai laghi compresi in una fascia di 300 m. dalla battigia - comma 1, lett. b)
  - Fiumi, torrenti e corsi d'acqua e relative sponde per una fascia di 150 m. - comma 1, lett. c)
  - Montagne eccedenti i 1.200 metri - comma 1, lett. d)
  - Aree protette (Riserve e Parchi regionali) - comma 1, lett. f)
  - Territori ricoperti da boschi o sottoposti a vincolo di rimboscimento - comma 1, lett. g)
  - Aree e siti di interesse archeologico - comma 1, lett. m)
- D.lgs. 42/2004 e s.m.i., art.134, lett. c)**
- Ulteriori immobili ed aree specificamente individuati a termini dell'art.136 e sottoposti a tutela dal Piano Paesaggistico
- Paesaggi Locali**
- Limiti comunali

DATI IMPIANTO	
NOME IMPIANTO	MONREALE 3
COMUNE	MONREALE
PROVINCIA	PALERMO
POTENZA NOMINALE	57.40 MW
MODULI FOTVOLTAICI	85.680 DA 670 W
SUPERFICIE CAPTANTE	266.152,23 mq
COORDINATE	AREA 1: 37°51'10.76"N 12°57'29.27"E Alt. 175 mt AREA 2: 37°50'28.57"N 12°57'22.21"E Alt. 225 mt
TIPOLOGIA IMPIANTO	IMPIANTO FISSO
VIABILITA'	SP N° 12
AREA IMPIANTO	84.5468 HA
ZONA P.R.G.	ZONA "E"
COLLEGAMENTO	CAVIDOTTO 36 KV STAZIONE ELETTRICA RTN AT 220 KV



- LEGENDA**
- Area 1 impianto Agro-Fotovoltaico Comune di Monreale (PA)
  - Area 2 impianto Agro-Fotovoltaico Comune di Monreale (PA)
  - Localizzazione delle aree d'impianto

L'Area 1 dell'Impianto Agro-Fotovoltaico (delimitata in rosso) in progetto risulta interessata in minima parte dalla presenza di Fiumi torrenti e corsi d'acqua e relative sponde. Nella parte a Nord Ovest. Lo stesso equivale per l'Area 2 di Progetto (identificata in ciano) nella sua parte sud.

**IPC MACCHIAREDDU s.r.l.**

COMUNI DI MONREALE  
Provincia di Palermo

PROGETTO PER LA REALIZZAZIONE DI UN PARCO AGRICO FOTVOLTAICO PER LA PRODUZIONE DI ENERGIA ELETTRICA DELLA POTENZA NOMINALE DI 57,40 MW POTENZA IMMISSIONE 34 MW E DELLE OPERE CONNESSE DELLE INFRASTRUTTURE INDISPENSABILI CAVIDOTTO E SOTTOSTAZIONE COMUNE DI MONREALE (PA) C/DA GALLITELLO

**TAVOLA DEI BENI PAESAGGISTICI DELLA PROVINCIA DI PALERMO AMBITO 3 (IN FASE DI CONCERTAZIONE)**

**I PROGETTISTI**

Ing. Giuseppe Lo Presti, Arch. Calogero Morreale, Agr. For. Paolo Di Bella

**COMMITTENTE**

IPC MACCHIAREDDU s.r.l.  
Sede: Via Roma, 108  
San Giovanni Telesamo (CT) CAP 96020  
C.F. 02741100850  
Ing. Giuseppina Spadaro

SCALA: 1:10000  
FOVIA: AO  
CODICE LUBRIFICAZIONE: IPCM\_T.P.P.  
DATA DI FONDAZIONE: 28/03/2023  
FOVIA: MONREALE 3  
ID ELABORAZIONE: RS06EPD0042A0

REVISIONI: 2021/08/05, 2021/10/05, 2021/11/05  
REVISIONI: 2021/08/05, 2021/10/05, 2021/11/05  
REVISIONI: 2021/08/05, 2021/10/05, 2021/11/05

STATO: PROGETTO, ESECUITO, DEFINITIVO