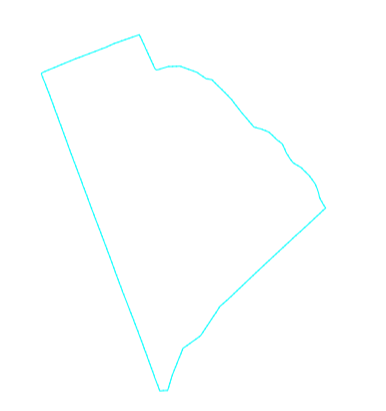
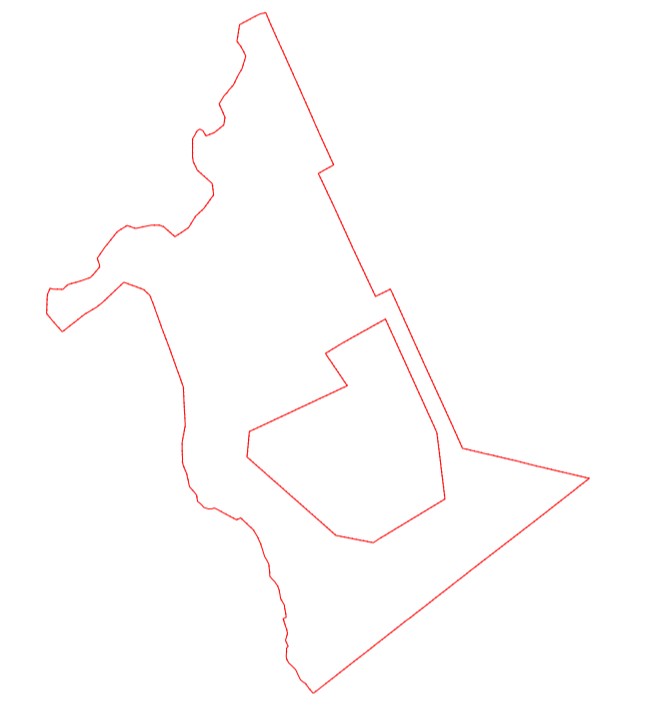
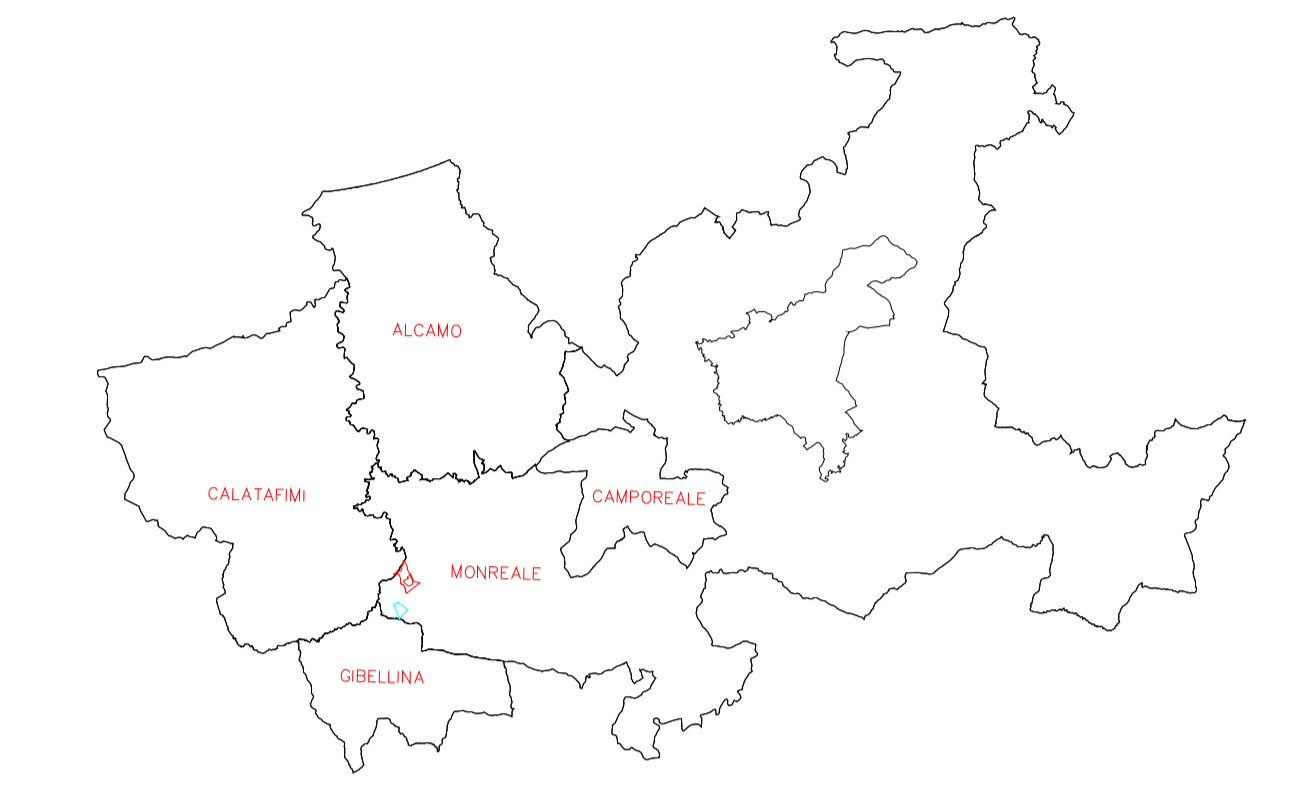


DATI IMPIANTO	
NOME IMPIANTO	MONREALE 3
COMUNE	MONREALE
PROVINCIA	PALERMO
POTENZA NOMINALE	57.40 MW
MODULI FOTOVOLTAICI	85.680 DA 670 W
SUPERFICIE CAPTANTE	266.152.23 mq
COORDINATE	AREA 1: 37°51'10.76"N 12°57'29.27"E Alt. 175 mt AREA 2: 37°50'28.57"N 12°57'22.21"E Alt. 225 mt
TIPOLOGIA IMPIANTO	IMPIANTO FISSO
VIABILITA'	SP N° 12
AREA IMPIANTO	84.5468 HA
ZONA P.R.G.	ZONA "E"
COLLEGAMENTO	CAVADOTTO 36 KV STAZIONE ELETTRICA RTM AT 220 KV



LEGGENDA  
 Area 1 impianto Agro-Fotovoltaico  
 Comune di Monreale (PA)





**COMUNE DI MONREALE**  
 Provincia di Palermo

PROGETTO PER LA REALIZZAZIONE DI UN PARCO AGRO-FOTOVOLTAICO PER LA PRODUZIONE DI ENERGIA ELETTRICA DELLA POTENZA NOMINALE DI 57.40 MW POTENZA IMMISSIONE 54 MW E DELLE OPERE CONNESSE DELLE INFRASTRUTTURE INDISPENSABILI CAVADOTTO E SOTTOSTAZIONE COMUNE DI MONREALE (PA) C/DA CATTIELLO



• TAVOLA DELLE CURVE DI LIVELLO SU ORTOFOTO DELLE PENDENZE E DEI PROFILI LONGITUDINALI E TRASVERSALI AREA 1

I PROGETTISTI

  
 Ing. Giuseppe Lo Presti

  
 Arch. Calogero Morreale

  
 Agr. For. Paolo Di Bella

SCALA: 1:4000	FORMATO: A0	COGITO: IPCM_1.C.I.1.	DATA DI PREL. IMMISSIONE: 28/03/2023	OBIEGTO IDENTIFICATIVO STRADA: 202101865	REVISIONE: REV 01	REDATTO:
MONREALE 3		FOGLIO: 1/1	DATA DI ELABORAZIONE: 2023	PROIEZIONE: UTM MONREALE 3	PROIEZIONE: QUADRO UNIFICATO DI PROIEZIONI PENINSOLARI	ESEGUITO:
FILE DEL CURVO LIVELLO SU ORTOFOTO E PENDENZE:		ID ELABORATO: RS06EPD0046A0	LIVELLO DI PROIEZIONE: DEFINITIVO		VERIFICATO:	

**COMMITTENTE**  
 IPC MACCHIAREDDU srl  
 Sede Sociale: Via Arsenale, n. 1038  
 San Giovanni Teulada (CI) CAP 06020  
 CF: P. IVA: 02741100959  
 Liquidazione straordinaria  
 Ing. Giuseppina Spadafino

(A termini di legge è ammessa la ristampa solo a fini di controllo del presente elaborato)