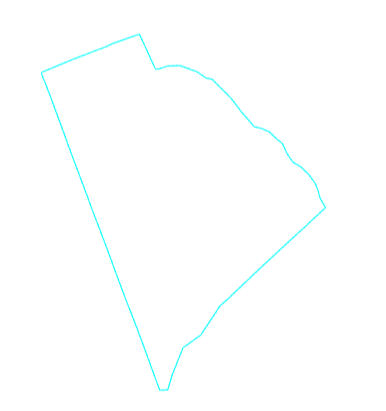
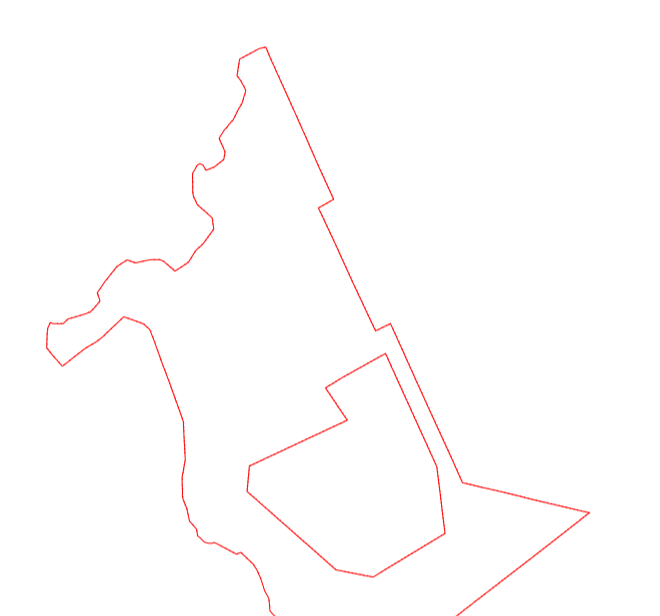
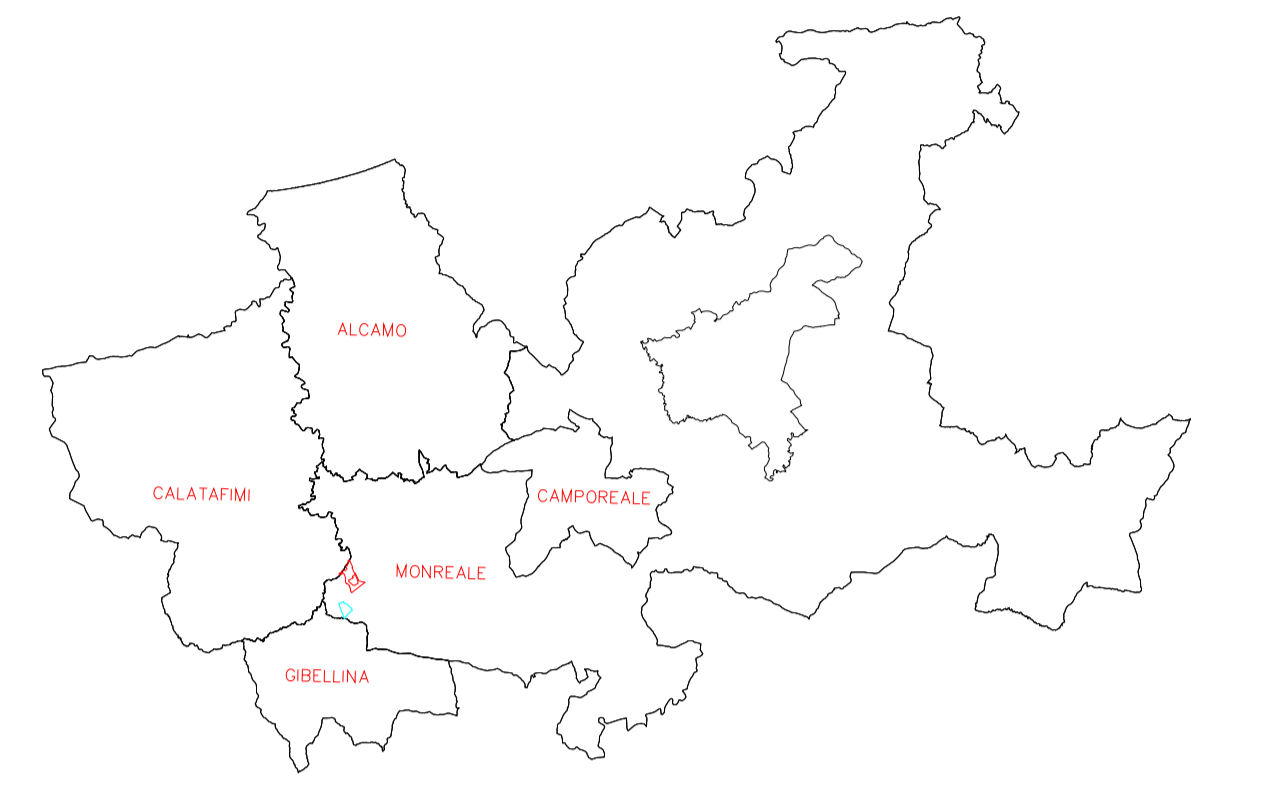


DATI IMPIANTO	
NOME IMPIANTO	MONREALE 3
COMUNE	MONREALE
PROVINCIA	PALERMO
POTENZA NOMINALE	57.40 MW
MODULI FOTOVOLTAICI	85.680 DA 670 W
SUPERFICIE CAPTANTE	266.152.23 mq
COORDINATE	AREA 1: 37°51'10.76"N 12°57'29.27"E Alt. 175 mt AREA 2: 37°50'28.57"N 12°57'22.21"E Alt. 225 mt
TIPOLOGIA IMPIANTO	IMPIANTO FISSO
VIABILITA'	SP N° 12
AREA IMPIANTO	84.5468 HA
ZONA P.R.G.	ZONA "E"
COLLEGAMENTO	CAV/DOTTO 36 KV STAZIONE ELETTRICA RTM AT 220 KV



LEGENDA
 Area 1 impianto Agro-Fotovoltaico Comune di Monreale (PA)





COMUNE DI MONREALE
Provincia di Palermo

PROGETTO PER LA REALIZZAZIONE DI UN PARCO AGRO FOTOVOLTAICO PER LA PRODUZIONE DI ENERGIA ELETTRICA DELLA POTENZA NOMINALE DI 57.40 MW POTENZA IMMISSIONI 54 MW E DELLE OPERE CONNESSE DELLE INFRASTRUTTURE INDISPENSABILI CAVIDOTTO E SOTTOSTAZIONI COMUNE DI MONREALE (PA) C/DA GALLITELLO



• TAVOLA DELLE CURVE DI LIVELLO SU ORTOFOTO DELLE PENDENZE E DEI PROFILI LONGITUDINALI E TRASVERSALI AREA 2

I PROGETTISTI


 Ing. Giuseppe Lo Presti


 Arch. Calogero Morreale


 Agr. For. Paolo Di Bella





SCALA: 1:4000	FORMATO: A0	COGIT. ELABORATO: IPCM_1.C.C.2.	DATA LE. PRIMA DECISIONE: 28/09/2023	OBIECT. IDENTIFICAZIONE STRADA: 202101865	REVISIONI: REV 01	SEDATTO
PROGETTO: MONREALE 3	SCALE: 1/1	PROIEZIONE: UTM	PROIEZIONE: UTM	PROIEZIONE: UTM	PROIEZIONE: UTM	ESEGUITO
FILE DEL: MONREALE 3	ID ELABORATO: RS06EPD0047A0	PROIEZIONE: UTM	PROIEZIONE: UTM	PROIEZIONE: UTM	PROIEZIONE: UTM	VERIFICATO

COMMITTENTE

IPC MACCHIAREDDU srl
 Via S. Maria, 10 - 00188 San Giovanni Telesino (CI) CAP 06020
 C.F./P.IVA: 0274106055
 Liquidazione straordinaria
 Ing. Giuseppina Spadaro

A termini di legge è severamente vietato riprodurre o comunicare a terzi il contenuto del presente elaborato.