
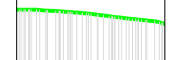
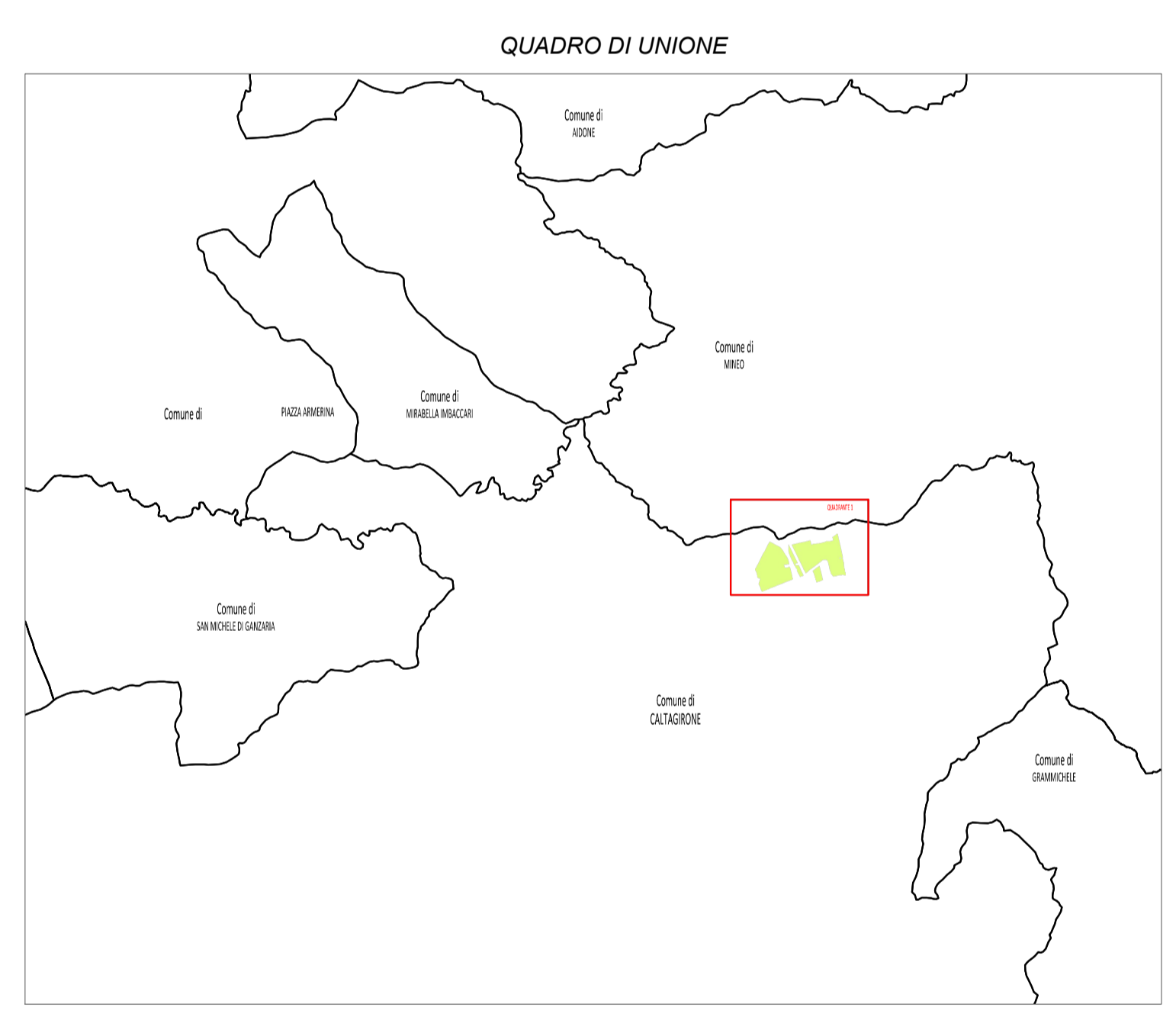


Legenda

-  Aree disponibili - stato di fatto
-  Profilo stato di fatto

Coordinate Parco Agrovoltaico di progetto - Comune di CALTAGIRONE

ID PARCO	UTM-WGS84 (m) - FUSO 33		UTM-ED 50 (m) - FUSO 33		GAUSS BOAGA (m)		Quote altimetriche (s.l.m.m.)
	EST	NORD	EST	NORD	EST	NORD	
	459450	4126537	459518	4126729	2479458	4126543	513



REGIONE SICILIA
 PROVINCIA DI CATANIA
COMUNE DI CALTAGIRONE
 LOCALITÀ ALTOBRANCO

Oggetto:
PROGETTO DEFINITIVO PER LA COSTRUZIONE E L'ESERCIZIO DI UN IMPIANTO AGRIVOLTAICO AVENTE POTENZA DI PICCO PARI A 45.12 MWp E POTENZA NOMINALE PARI A 39.75 MW E RELATIVE OPERE DI CONNESSIONE



Sezione: **SEZIONI E - RILIEVI PLANOALTIMETRICI E ELABORATI PROGETTUALI**

Elaborato: **SEZIONI RAPPRESENTATIVE DELLO STATO DI FATTO E DI PROGETTO**

Scala: **1:2000**

Nome file stampa: FV.CL.T01.PD.D.E.03.pdf	Codice Regionale: RS06EP0031A0	Formato di stampa: 1133x836
Nome elaborato: FV.CL.T01.PD.D.E.03	Tipologia: D	
Proponente: ALTOBRANCO S.r.l. Via Chiesa, 72 20126 Milano (MI) P.IVA: 12458390965	Progettista: E WAY FINANCE SPA P.zza S. Lorenzo in Lucina, 4 00185 Roma P.IVA: 15773121007 Ing. Antonio Bottone	
CODICE FV.CL.T01.PD.D.E.03	REV. n. 00	DATA REV. 04/2023
	REDAZIONE N. Callendo	VERIFICA A. Bottone
		VALIDAZIONE A. Bottone

