



LEGENDA

- U. R.
Unità di ricognizione
- Area del survey
- INDICI DI VISIBILITA'**
- Nulla [0]
- Bassa [1]
- Media [2]
- Medio/Alta [3]
- Alta [4]




PROGETTO PER LA REALIZZAZIONE DI UN IMPIANTO FOTOVOLTAICO, DELLE OPERE CONNESSE E DELLE INFRASTRUTTURE INDISPENSABILI
 Comuni di ASSORO (EN) e RAMACCA (CT), c/da "Campalone e c/da "Cugno"


PROGETTO DEFINITIVO **CARTA DEL RISCHIO ARCHEOLOGICO**

Elaborato **CARTA DELLA VISIBILITA' ARCHEOLOGICA**


Proponente **ITS TURPINO S.R.L.**
 via Sebastiano Catania, 317
 95123 Catania (CT)
 P.IVA 05766360878




Elaborazione **ARETE' SOC. COOP.**
 Via Della Tecnica, 18
 85100 - Potenza (PZ)



Archeologi responsabili:

Dott. Giuseppe GUERRA 

Dott. Rocco MITRO 

Tav. n. 2b
 Formato **A1**
 Scala **1: 10.000**
 Data **Marzo 2021**