








REGIONE PUGLIA 		PROVINCIA DI BARI 		COMUNE DI ALTAMURA 	
LA MARINELLA					
Denominazione impianto:		LA MARINELLA			
Ubicazione:		Comune di Altamura (BA) Località "La Marinella"		Foglio: 256/238/242/243/246 Particelle: varie	
PROGETTO DEFINITIVO					
di un Parco Eolico composto da n. 5 aerogeneratori di potenza nominale pari a 6,6 MW, di potenza complessiva pari a 33 MW da ubicarsi in agro del comune di Altamura (BA) località "La Marinella", delle opere connesse e delle infrastrutture indispensabili da ubicarsi in agro del comune di Matera (MT).					
PROPONENTE 		LA MARINELLA S.r.l. VIA ANDREA GIORGIO n.20 ALTAMURA (BA) - 70022 P.IVA 08533880723 PEC: parcomarinella@pec.it			
Codice Autorizzazione Unica Y1RLJJO					
ELABORATO				Tav. n°	
Carta Interferenze Unesco su base IGM				1.1CIU	
Numero Data Motivo Rev 0 Dicembre 2022 Richiesta integrazioni MIC_SS-PNRR nota prof. n. 0003540-P del 20/09/2022				Scale 1:50.000 Eseguito Verificato Approvato	
IL PROGETTISTA Dott. Ing. ANTONIO ALFREDO AVALONE Via Lama n.18 - 75012 Bernalda (MT) Ordine degli Ingegneri di Matera n. 924 PEC: antonioavallone@pec.it Cell. 339 796 8183				Spazio riservato agli Enti	
IL TECNICO Dott. Ing. ANTONIO ALFREDO AVALONE Via Lama n.18 - 75012 Bernalda (MT) Ordine degli Ingegneri di Matera n. 924 PEC: antonioavallone@pec.it Cell. 339 796 8183					
Tutti i diritti sono riservati, la riproduzione anche parziale del disegno è vietata.					

LEGENDA

-  WTG Progetto
-  Stazione Utente (Condominio)
-  Cavidotto
-  Buffer 10 km
-  Limiti regionali
-  Siti UNESCO
-  Siti UNESCO - Buffer 8000 m