













REGIONE PUGLIA 		PROVINCIA DI BARI 		COMUNE DI ALTAMURA 							
LA MARINELLA											
Denominazione impianto:		LA MARINELLA									
Ubicazione:		Comune di Altamura (BA) Località "La Marinella"		Foglio: 256/238/242/243/246 Particelle: varie							
PROGETTO DEFINITIVO											
di un Parco Eolico composto da n. 5 aerogeneratori di potenza nominale pari a 6,6 MW, di potenza complessiva pari a 33 MW da ubicarsi in agro del comune di Altamura (BA) località "La Marinella", delle opere connesse e delle infrastrutture indispensabili da ubicarsi in agro del comune di Matera (MT).											
PROPRONTE 		LA MARINELLA S.r.l. VIA ANDREA GIORGIO n.20 ALTAMURA (BA) - 70022 P.IVA 08533880723 PEC: parcomarinella@pec.it									
Codice Autorizzazione Unica Y1RLJ0											
ELABORATO Intervisibilità - Stato di Progetto - su base IGM					Tav. n° 1.3SI						
<table border="1"> <thead> <tr> <th>Numero</th> <th>Data</th> <th>Motivo</th> </tr> </thead> <tbody> <tr> <td>Rev 0</td> <td>Dicembre 2022</td> <td>Richiesta integrazioni MIC_SS-PNRR nota prot. n. 0003540-P del 20/09/2022</td> </tr> </tbody> </table>						Numero	Data	Motivo	Rev 0	Dicembre 2022	Richiesta integrazioni MIC_SS-PNRR nota prot. n. 0003540-P del 20/09/2022
Numero	Data	Motivo									
Rev 0	Dicembre 2022	Richiesta integrazioni MIC_SS-PNRR nota prot. n. 0003540-P del 20/09/2022									
IL PROGETTISTA Dott. Ing. ANTONIO ALFREDO AVALONE Via Lama n.18 - 75012 Bernalda (MT) Ordine degli Ingegneri di Matera n. 924 PEC: antonioavallone@pec.it Cell: 339 796 8183					Spazio riservato agli Enti 						
IL TECNICO Dott. Ing. ANTONIO ALFREDO AVALONE Via Lama n.18 - 75012 Bernalda (MT) Ordine degli Ingegneri di Matera n. 924 PEC: antonioavallone@pec.it Cell: 339 796 8183											
Tutti i diritti sono riservati, la riproduzione anche parziale del disegno è vietata.											

LEGENDA

-  Aerogeneratore
-  Cavidotto interrato
-  Stazione Utente (Condominio)
-  Area di interesse 10 km

Intervisibilità Stato di Progetto

-  Aree con nessuna intervisibilità
-  Aree con intervisibilità
-  Confini Regionali

1:50.000

0 2,5 5 10

km

Sistema di coordinate: WGS 1984 UTM Zone 33N - EPSG: 32633