











<b>REGIONE PUGLIA</b> 		<b>PROVINCIA DI BARI</b> 		<b>COMUNE DI ALTAMURA</b> 							
<b>LA MARINELLA</b>											
Denominazione impianto:		<b>LA MARINELLA</b>									
Ubicazione:		Comune di Altamura (BA) Località "La Marinella"		Foglio: 256/238/242/243/246 Particelle: varie							
<b>PROGETTO DEFINITIVO</b>											
di un Parco Eolico composto da n. 5 aerogeneratori di potenza nominale pari a 6,6 MW, di potenza complessiva pari a 33 MW da ubicarsi in agro del comune di Altamura (BA) località "La Marinella", delle opere connesse e delle infrastrutture indispensabili da ubicarsi in agro del comune di Matera (MT).											
<b>PROPRONTE</b> 		<b>LA MARINELLA S.r.l.</b> VIA ANDREA GIORGIO n.20 ALTAMURA (BA) - 70022 P.IVA 08533880723 PEC: <a href="mailto:parcomarinella@pec.it">parcomarinella@pec.it</a>									
<b>Codice Autorizzazione Unica Y1RLLJ0</b>											
<b>ELABORATO</b> Carta Distanze Buffer dei Vincoli D.Lgs. 42/2004 su base IGM					Tav. n° <b>2V42.bis</b>						
<table border="1"> <thead> <tr> <th>Numero</th> <th>Data</th> <th>Motivo</th> </tr> </thead> <tbody> <tr> <td>Rev 0</td> <td>Dicembre 2022</td> <td>Richiesta integrazioni MIC_SS-PNRR nota prot. n. 0003540-P del 20/09/2022</td> </tr> </tbody> </table>						Numero	Data	Motivo	Rev 0	Dicembre 2022	Richiesta integrazioni MIC_SS-PNRR nota prot. n. 0003540-P del 20/09/2022
Numero	Data	Motivo									
Rev 0	Dicembre 2022	Richiesta integrazioni MIC_SS-PNRR nota prot. n. 0003540-P del 20/09/2022									
<b>IL PROGETTISTA</b> Dott. Ing. ANTONIO ALFREDO AVALONE Via Lama n. 18 - 75012 Bernalda (MT) Ordine degli Ingegneri di Matera n. 924 PEC: <a href="mailto:antonioavallone@pec.it">antonioavallone@pec.it</a> Cell: 339 796 8183					Spazio riservato agli Enti 						
<b>IL TECNICO</b> Dott. Ing. ANTONIO ALFREDO AVALONE Via Lama n. 18 - 75012 Bernalda (MT) Ordine degli Ingegneri di Matera n. 924 PEC: <a href="mailto:antonioavallone@pec.it">antonioavallone@pec.it</a> Cell: 339 796 8183											
Tutti i diritti sono riservati, la riproduzione anche parziale del disegno è vietata.											

**LEGENDA**

-  WTG Progetto
  -  Stazione Utente (Condominio)
  -  Cavidotto
  -  Buffer 10 km
  -  Limiti regionali
  -  Alberi monumentali (Art. 143)
  -  Fiumi, torrenti e corsi d'acqua (Art. 142 c) - Buffer 150 m
  -  Tratturi (Art. 10)
  -  Beni monumentali (Art. 10)
  -  Beni di interesse archeologico - (Art. 10)
  -  Parchi e riserve (Art. 142 f)
  -  Aree vincolate Ope Legis (Art. 136)
  -  Aree boscate
  -  Siti Natura 2000 - ZPS/ZSC
- Copertura regioni zona WGS84-UTM33

