



COROGRAFIA Scala 1:100.000

Il presente disegno e' di proprieta' aziendale - La Societa' tutelera' i propri diritti a termine di legge.

0	Giu. 2023	Emissione	Vagni A.	Sciosci L.	Stefani F.
INDICE	DATA	REVISIONI	ELABORATO	VERIFICATO	APPROVATO
  Rif. SA: Comm. 023113-320 / Dis. LB-D-81313			Comm.		
			Fg. 1 di 4		
Progetto FSRU Alto Tirreno e Collegamento alla Rete Nazionale Gasdotti Collegamento dall'impianto PDE alla Rete Nazionale Gasdotti DN 500 (20"), DP 75 bar – Fase 1			Dis. DIS-PDU-E-11313		
			INDICE	0	
Carta dei PUNTI DI INDAGINE TRS			Scala 1:10.000		
			Sostituisce il ...		

Progetto FSRU Alto Tirreno e Collegamento alla Rete Nazionale Gasdotti

Collegamento dall'impianto PDE alla Rete Nazionale Gasdotti DN 500 (20"), DP 75 bar – Fase 1

Carta dei PUNTI DI INDAGINE TRS

0	Giu. 2023	Emissione	Vagni A	Sciosci L.	Stefani F.
INDICE	DATA	REVISIONI	ELABORATO	VERIFICATO	APPROVATO
			Comm.		
			Dis. DIS-PDU-E-11313		





Rif. SA: Comm. 023113-320 / Dis. LB-D-81313

Foglio
2
di 4

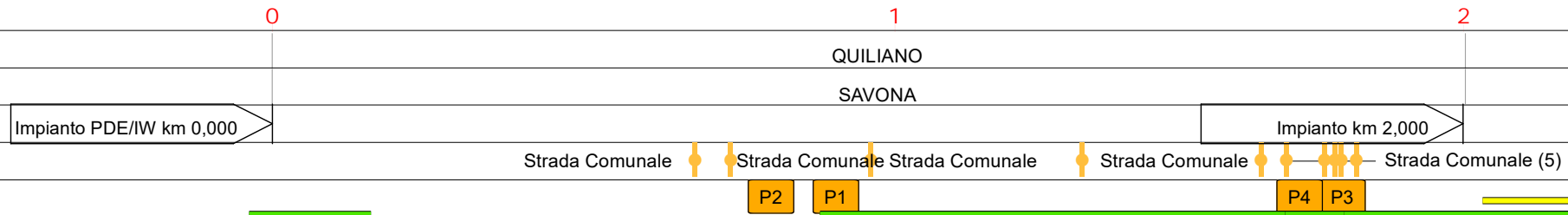
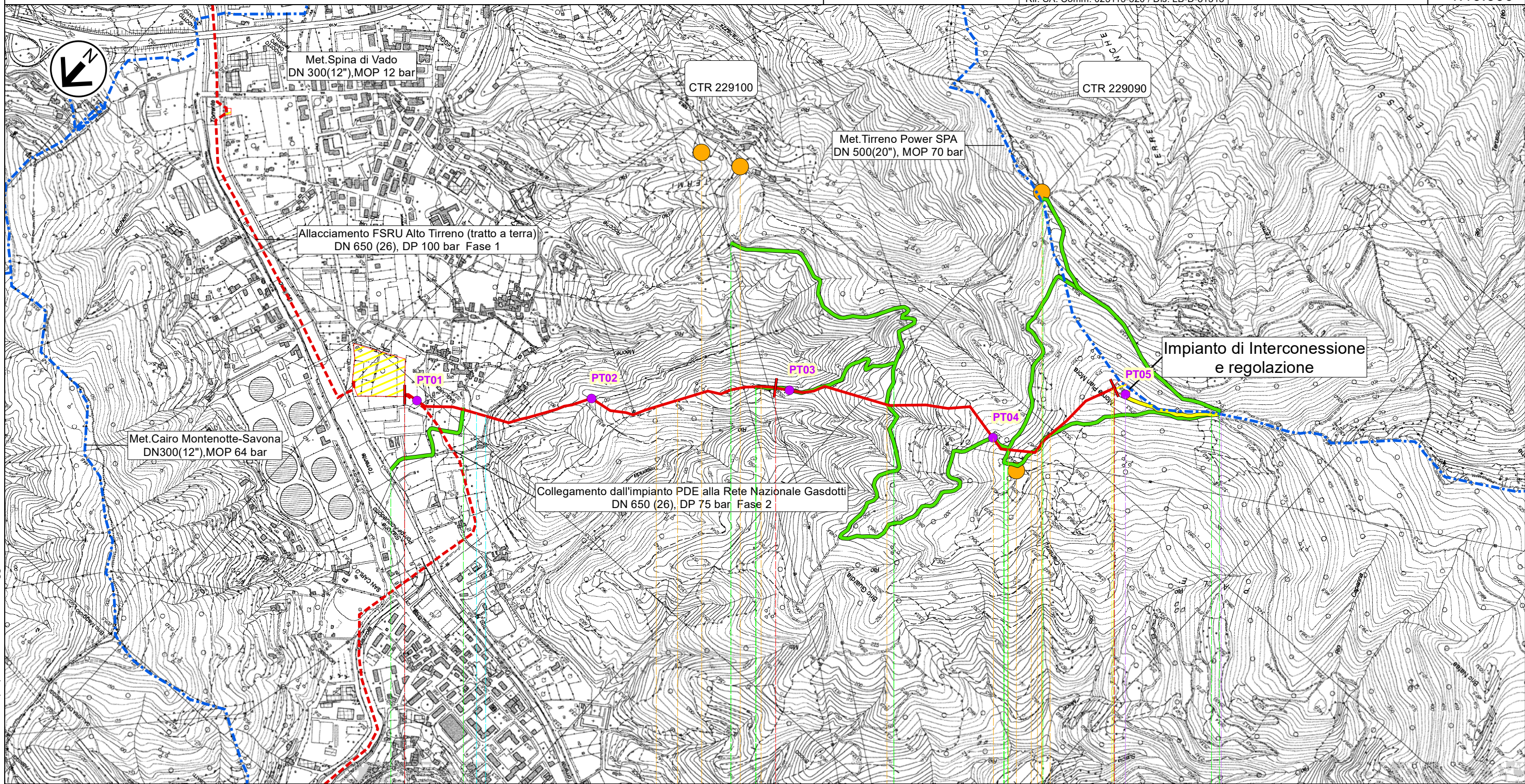
Scala
1:10.000

METANODOTTI IN PROGETTO



Collegamento dall'impianto PDE alla Rete Nazionale Gasdotti DN 500 (20"), DP 75 bar – Fase 1 Tav. 1

0	Giu. 2023	Emissione	Vagni A.	Sciosci L.	Stefani F.	Foglio 3 di 4
INDICE	DATA	REVISIONI	ELABORATO	VERIFICATO	APPROVATO	Tav: 1
 			Comm.		Dis. DIS-PDU-E-11313	Scala 1:10.000
Rif. SA: Comm. 023113-320 / Dis. LB-D-81313						

Carta dei PUNTI DI INDAGINE TRS



Il presente disegno e' di proprieta' aziendale - La Societa' tutelera' i propri diritti a termine di legge.

0	Giu. 2023	Emissione	Vagni A	Sciosci L.	Stefani F.	Foglio 4 di 4
INDICE	DATA	REVISIONI	ELABORATO	VERIFICATO	APPROVATO	
 			Comm.		Scala 1:10.000	
			Dis. DIS-PDU-E-11313			

Carta dei PUNTI DI INDAGINE TRS

LEGENDA

SIMBOLOGIA CARTOGRAFICA

- Metanodotto in progetto
- Metanodotti in esercizio
- Metanodotti da porre fuori esercizio e recuperare
- Aree impianti stacco-terminale in progetto
- Aree impianti stacco-terminale esistenti
- Piazzola di stoccaggio tubazioni
- Strada di accesso all'impianto
- Adeguamento strade esistenti
- Limite sovrapposizione fogli
- Punto di ripresa fotografico e numerazione
- Altri metanodotti in progetto
- Metanodotto in progetto da altra opera
- Impianti di linea in progetto
- Impianti di linea da porre fuori esercizio e recuperare
- Impianti di linea su rete in esercizio
- Impianti di linea in progetto da altra opera
- Depositi temporanei
- Strade di accesso provvisorio

METODOLOGIE TRENCHLESS



MICROTUNNEL

SIMBOLOGIA

- Punti di indagine Terre e Rocce da Scavo

SIMBOLOGIA MECCANICA

- Punto di intercettazione di linea (P.I.L.)
- Punto di intercettazione di derivazione importante (P.I.D.I.)
- Punto di intercettazione e Stacco By-Pass (P.I.S.B.)
- Punto di intercettazione di derivazione semplice con stacco da P.I.L. (P.I.D.S.)
- Punto di intercettazione e derivazione semplice con stacco da Linea (P.I.D.S.)
- Punto di intercettazione con discaggio di allacciamento (P.I.D.A.)
- Punto di sezionamento elettrico terminale (P.S.E.T.)
- Punto predisposto per il discaggio di allacciamento (P.P.D.A.)
- Stazione predisposta per lancio e ricevimento PIG
- Impianto di riduzione/regolazione della pressione

Il presente disegno e' di proprieta' aziendale - La Societa' tutelera' i propri diritti a termine di legge.

Progressiva chilometrica	N.	
Comuni		
Province		
Impianti	TIPO - N. - PROGR. km	TIPO - N. - ESISTENTE
Attraversamenti	TIPOLOGIA ATTRAVERSATA (SS n. ##, corso d'acqua, ferrovia, ecc.) - la simbologia (Tr) identifica un attraversamento in Trivellazione	
Strade - Piste - Piazzole tubazioni	ACCESSO IMPIANTI ADEGUAMENTI STRADE STRADE PROVVISORIE DEPOSITI TEMPORANEI	Dn N. PIAZ.
Fascia di lavoro	ALLARGATA RIDOTTA	
Scavabilità terreni	SCIOLTI (T) ROCCIA TENERA (RT) ROCCIA DURA (RD)	
Opere di mitigazione e ripristino	TIPOLOGIA RIPRISTINO (Dis. ST - XXX)	
Ripristini vegetazionali	INERBIMENTI PIANTAGIONI	INERBIMENTI E PIANTAGIONI