

Progetto FSRU Alto Tirreno e Collegamento alla Rete Nazionale Gasdotti

Allacciamento FSRU Alto Tirreno (tratto a terra) DN 650 (26"), DP 100 bar – Fase 1

CARTA DELL'USO DEL SUOLO

0	Giu. 2023	Emissione	Vagni A	Sciosci L.	Stefani F.
INDICE	DATA	REVISIONI	ELABORATO	VERIFICATO	APPROVATO
			Comm.		
			Dis. PG-US-D-11204		

Foglio
2
di 5
Scala
1:10.000



Rif. SA: Comm.023113-320 / Dis.LB-D-81204

METANODOTTI IN PROGETTO

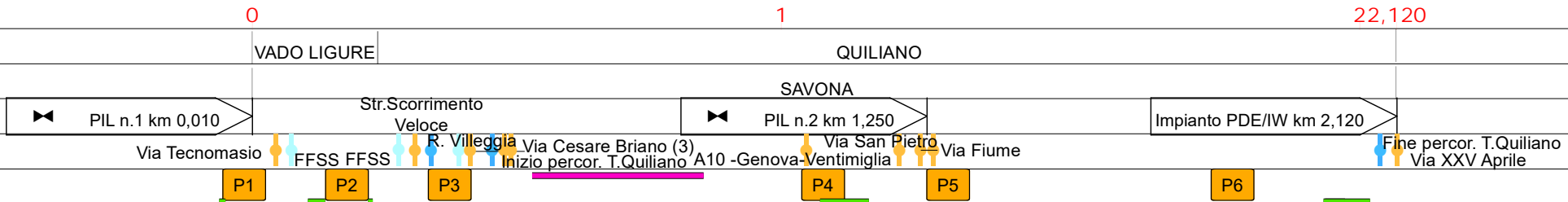
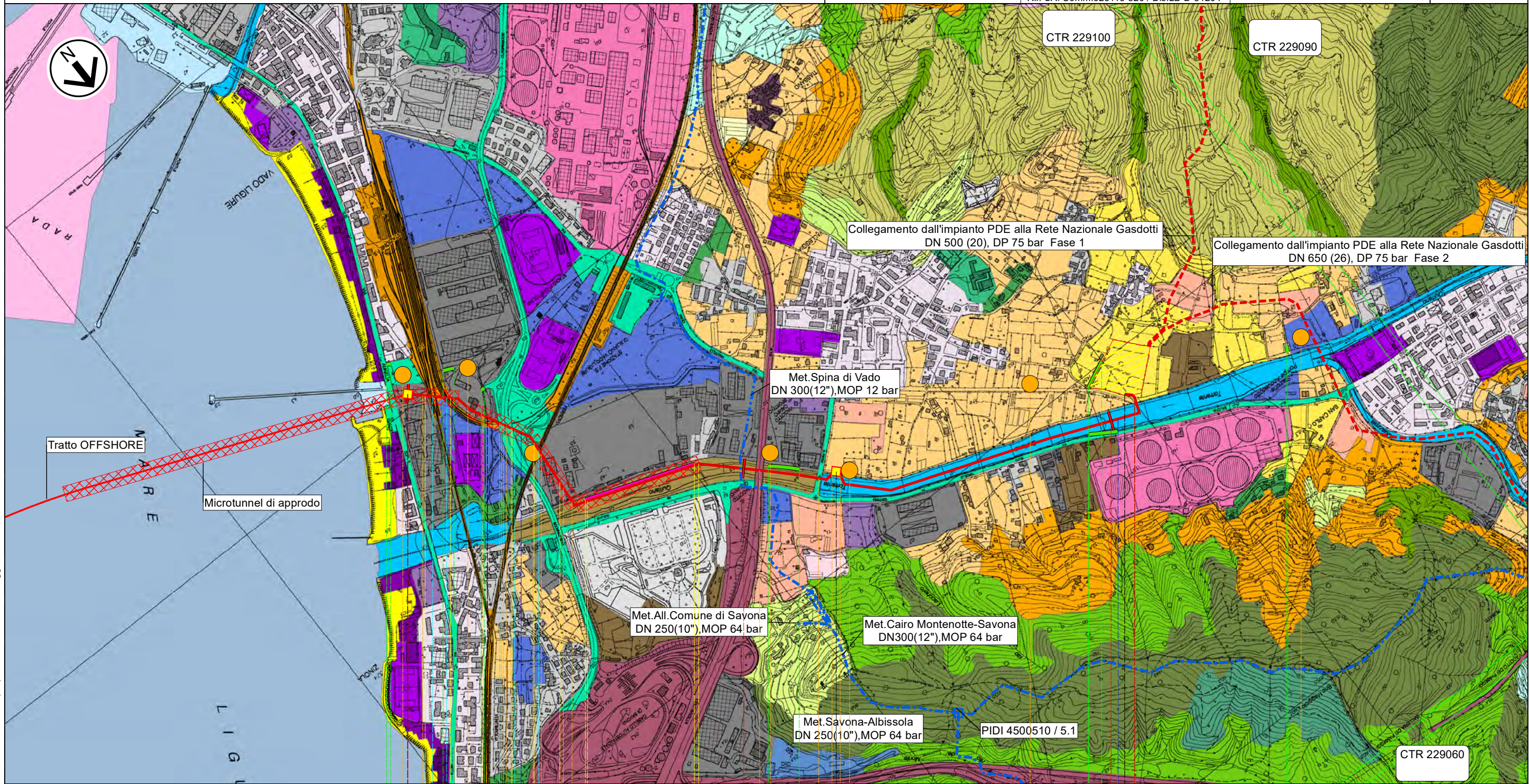
Allacciamento FSRU Alto Tirreno (tratto a terra) DN 650 (26"), DP 100 bar – Fase 1 – Tav. 1

0	Giu. 2023	Emissione	Vagni A	Sciosci L.	Stefani F.	Foglio 3 di 5
INDICE	DATA	REVISIONI	ELABORATO	VERIFICATO	APPROVATO	
			Comm.			Tav: 1
			Dis. PG-US-D-11204			Scala 1:10.000

CARTA DELL'USO DEL SUOLO





Rif. SA: Comm.023113-320 / Dis.LB-D-81204










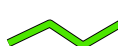









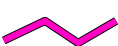
Il presente disegno e' di proprieta' aziendale - La Societa' tutelera' i propri diritti a termine di legge.

CARTA DELL'USO DEL SUOLO

0	Giu. 2023	Emissione	Vagni A	Sciosci L.	Stefani F.
INDICE	DATA	REVISIONI	ELABORATO	VERIFICATO	APPROVATO
					
			Comm.		Dis. PG-US-D-11204
					Scala 1:10.000

LEGENDA











SIMBOLOGIA CARTOGRAFICA

-  Metanodotto in progetto
-  Metanodotti in esercizio
-  Metanodotti da porre fuori esercizio e recuperare
-  Aree impianti stacco-terminale in progetto
-  Aree impianti stacco-terminale esistenti
-  Piazzola di stoccaggio tubazioni
-  Strada di accesso all'impianto
-  Adeguamento strade esistenti
-  Limite sovrapposizione fogli
-  Punto di ripresa fotografico e numerazione
-  Altri metanodotti in progetto
-  Metanodotto in progetto da altra opera
-  Impianti di linea in progetto
-  Impianti di linea da porre fuori esercizio e recuperare
-  Impianti di linea su rete in esercizio
-  Impianti di linea in progetto da altra opera
-  Depositi temporanei
-  Strade di accesso provvisorio















METODOLOGIE TRENCHLESS

-  MICROTUNNEL



SIMBOLOGIA MECCANICA

-  Punto di intercettazione di linea (P.I.L.)
-  Punto di intercettazione di derivazione importante (P.I.D.I.)
-  Punto di intercettazione e Stacco By-Pass (P.I.S.B.)
-  Punto di intercettazione di derivazione semplice con stacco da P.I.L. (P.I.D.S.)
-  Punto di intercettazione e derivazione semplice con stacco da Linea (P.I.D.S.)
-  Punto di intercettazione con discaggio di allacciamento (P.I.D.A.)
-  Punto di sezionamento elettrico terminale (P.S.E.T.)
-  Punto predisposto per il discaggio di allacciamento (P.P.D.A.)
-  Stazione predisposta per lancio e ricevimento PIG
-  Impianto di riduzione/regolazione della pressione

Il presente disegno e' di proprieta' aziendale - La Societa' tutelera' i propri diritti a termine di legge.

Progressiva chilometrica	N.	
Comuni		
Province		
Impianti	TIPO - N. - PROGR. km	TIPO - N. - ESISTENTE
Attraversamenti	TIPOLOGIA ATTRAVERSATA (SS n. ##, corso d'acqua, ferrovia, ecc.) - la simbologia (Tr) identifica un attraversamento in Trivellazione	
Strade - Piste - Piazzole tubazioni	ACCESSO IMPIANTI  ADEGUAMENTI STRADE  STRADE PROVVISORIE  DEPOSITI TEMPORANEI 	Dn  N. PIAZ. 
Fascia di lavoro	ALLARGATA  RIDOTTA 	
Scavabilità terreni	SCIOLTI (T)  ROCCIA TENERA (RT)  ROCCIA DURA (RD) 	
Opere di mitigazione e ripristino	TIPOLOGIA RIPRISTINO (Dis. ST - XXX)	
Ripristini vegetazionali	INERBIMENTI  PIANTAGIONI 	INERBIMENTI E PIANTAGIONI 

CARTA DELL'USO DEL SUOLO

0	Giu. 2023	Emissione	Vagni A	Sciosci L.	Stefani F.	Foglio 5 di 5
INDICE	DATA	REVISIONI	ELABORATO	VERIFICATO	APPROVATO	
 			Comm.		Dis. PG-US-D-11204	

Legenda Uso Suolo

- | | |
|---|---|
|  ALTRE STRADE DELLA RETE DI VIABILITÀ EXTRAURBANA E SPAZI ACCESSORI |  COLTURE ANNUALI ASSOCIATE A COLTURE PERMANENTI |
|  ALVEI DI FIUMI E TORRENTI CON VEGETAZIONE ABBONDANTE |  COLTURE IN PIENA ARIA E COLTURE IN SERRA O SOTTO ALTRA COPERTURA GIUSTAPPOSTE |
|  ALVEI DI FIUMI E TORRENTI CON VEGETAZIONE SCARSA |  COLTURE IN SERRA O SOTTO ALTRA COPERTURA (PLASTICA,...) |
|  ARBORICOLTURA DA LEGNO |  DISCARICHE |
|  AREE A VEGETAZIONE BOSCHIVA E ARBUSTIVA IN EVOLUZIONE |  FRUTTETI E AGRUMETI |
|  AREE AGROFORESTALI |  IPPODROMI E SPAZI ASSOCIATI |
|  AREE CIMITERIALI |  MARE |
|  AREE COMMERCIALI |  OLIVETI |
|  AREE CON VEGETAZIONE A SCLEROFILLE |  PRATI STABILI |
|  AREE CON VEGETAZIONE RADA |  RETI AUTOSTRADALI E SPAZI ACCESSORI |
|  AREE ESTRATTIVE |  RETI FERROVIARIE E SPAZI ACCESSORI |
|  AREE INDUSTRIALI O ARTIGIANALI |  RETI TECNOLOGICHE E AREE DI SERVIZIO |
|  AREE OCCUPATE DA GRANDI IMPIANTI DI SERVIZI PUBBLICI, MILITARI E PRIVATI (OSPEDALI, ECC.) |  ROCCE NUDE, FALESIE, RUPI, AFFIORAMENTI |
|  AREE PORTUALI COMMERCIALI E MILITARI E ATTE ALLA PESCA |  SEMINATIVI IN AREE NON IRRIGUE |
|  AREE SPORTIVE |  SISTEMI COLTURALI E PARTICELLARI COMPLESSI |
|  AREE VERDI URBANE |  SPIAGGE, SABBIE, DUNE |
|  BOSCHI DI CONIFERE |  SUOLI RIMANEGGIATI E ARTEFATTI |
|  BOSCHI MISTI |  SUPERSTRADE, GRANDI ARTERIE DI VIABILITÀ E SPAZI ACCESSORI |
|  BOSCO A PREVALENZA DI CASTAGNO |  TERRENI NON UTILIZZATI E/O ABBANDONATI ALL'INTERNO DELLE AREE URBANE |
|  BOSCO A PREVALENZA DI FAGGIO |  TESSUTO RESIDENZIALE DISCONTINUO E MEDIAMENTE DENSO |
|  BOSCO DI SPECIE IGROFILE |  TESSUTO RESIDENZIALE DISCONTINUO E SPARSO (CASE SPARSE) |
|  BOSCO MISTO MESOFILO |  TESSUTO URBANO RESIDENZIALE CONTINUO E DENSO |
|  BOSCO MISTO TERMOFILO |  TESSUTO URBANO RESIDENZIALE CONTINUO MEDIAMENTE DENSO |
|  CAMPEGGI E STRUTTURE TURISTICO-RICETTIVE |  VIGNETI |
|  CANTIERI, SPAZI IN COSTRUZIONE E SCAVI |  VIGNETI MISTI AD OLIVETI |
|  COLTURE AGRARIE PREVALENTI CON PRESENZA DI SPAZI NATURALI |  VIVAI |