DATI TECNICI FUNZIONALI		
	MANUFATTI	
	AREE SOGGETTE A V.P.E.	
	IMPIANTI	
	STRADE DI ACCESSO DEFINITIVE	
	STRADE / PISTE	
	PIAZZOLE	
	ALLARGAMENTI	

CONFINI AMMINISTRATIVI

DATI CARATTERISTICI

DATI DI COSTRUZIONE

PRESSIONE DI PROGETTO 75.0 bar
PRESSIONE MASSIMA DI ESERCIZIO (DP) 75.0 bar
GRADO DI UTILIZZAZIONE DICHIARATO f - 0.72
DIAMETRO PREVALENTE = 500 (DN)

REALIZZATO IN CONFORMITA' AL D.M. 17/04/2008
CONFORMITA' AL D.M NUMERO D.M. 17/04/2008
PER MODIFICHE REALIZZATE SUCCESSIVAMENTE

RIVESTIMENTO GIUNTI DI SALDATURA

FASCE TERMORESTRINGENTI

IMPIANTO MUNITO DI CAVO TELE

DATI GENERALI

DN		SP			
DN	500	SP	11.1	[UNI-EN]	2035 m

LUNGHEZZA TOTALE IMPIANTO 2035 m.

FASE EMISSIONE

PLANIMETRIA 1:2000

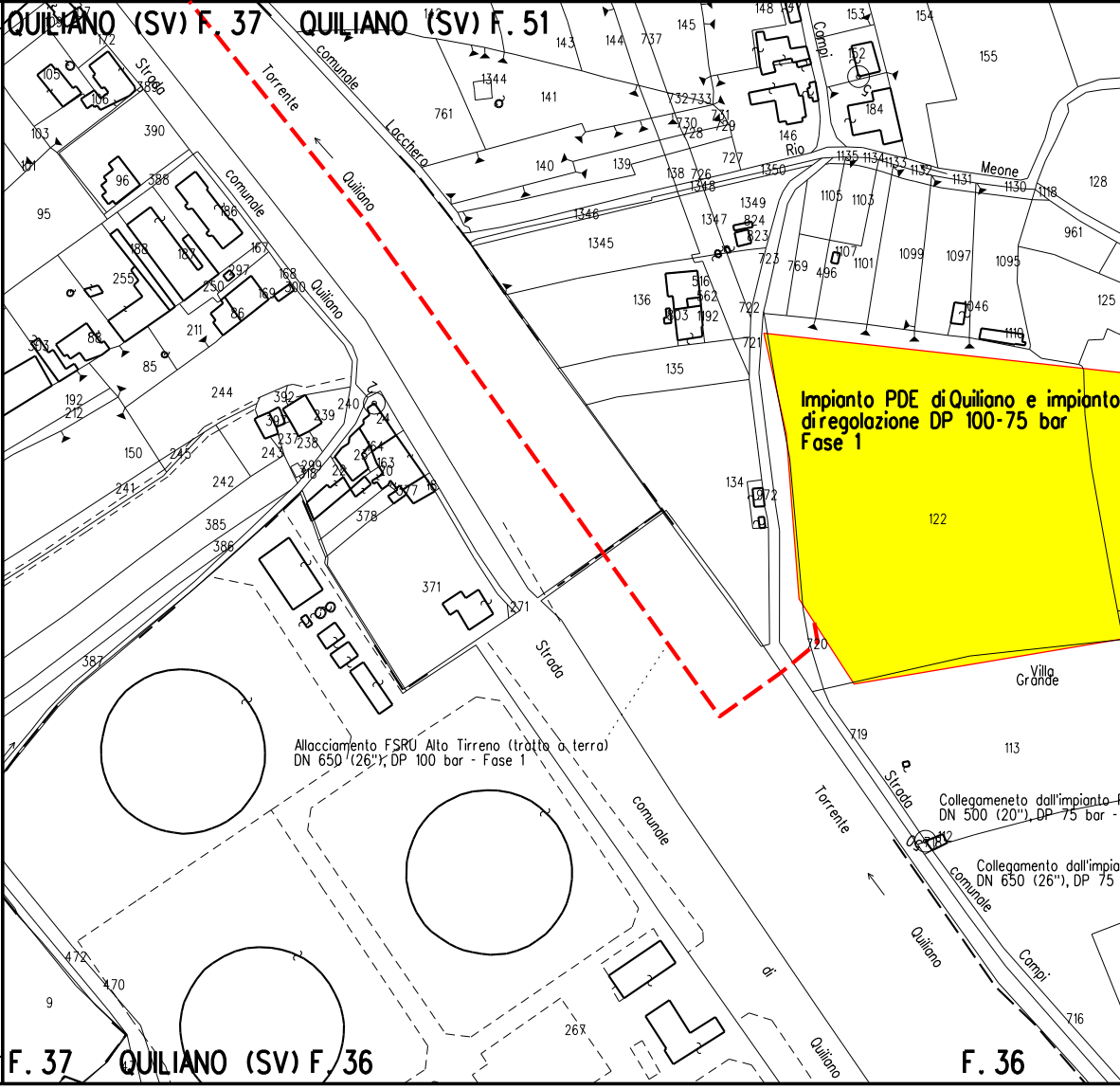
QUILIANO (SV) F. 37
QUILIANO (SV) F. 51
Torrente Quiliano
Strada comunale Lacchero
Strada comunale Quiliano
Rio Compi
Meone
Impianto PDE di Quiliano e impianto di regolazione DP 100-75 bar Fase 1
122
Villa Grande
Allacciamento FSRU Alto Tirreno (tratto a terra) DN 650 (26"), DP 100 bar - Fase 1
Strada comunale di Quiliano
Collegameneto dall'impianto DN 500 (20"), DP 75 bar -
Collegamento dall'impia DN 650 (26"), DP 75
Torrente Quiliano
Strada comunale Compi
F. 37
QUILIANO (SV) F. 36
F. 36

CONFINI AMMINISTRATIVI

ALLEGATO 1

M1

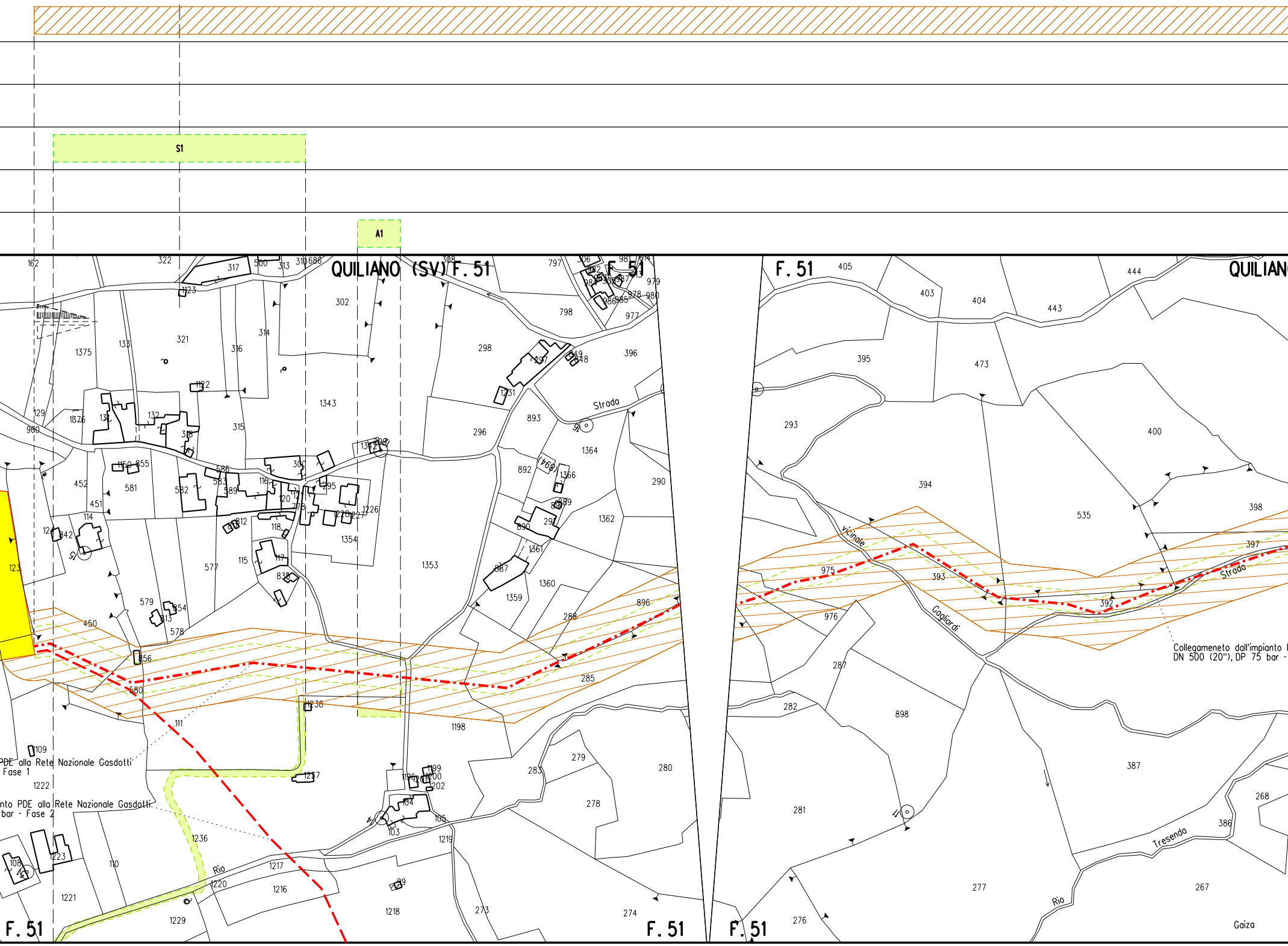
S1
A1
QUILIANO (SV) F. 51
F. 51
F. 51
QUILIAN
F. 51
F. 51
F. 51
Strada
Strada
vicinale
Gagliardi
Tresenda
Rio
Rio
Gaiza
Collegameneto dall'impianto
DN 500 (20"), DP 75 bar -
PDE alla Rete Nazionale Gasdotti
Fase 1
nto PDE alla Rete Nazionale Gasdotti
bar - Fase 2
302
1343
1353
1354
1198
298
296
893
892
1364
1362
1360
1359
290
285
288
896
279
280
278
283
273
274
1218
1216
1217
1220
1229
1221
1222
405
403
404
443
444
395
473
293
394
400
535
398
397
393
392
975
976
287
282
898
281
387
277
267
268
386
276

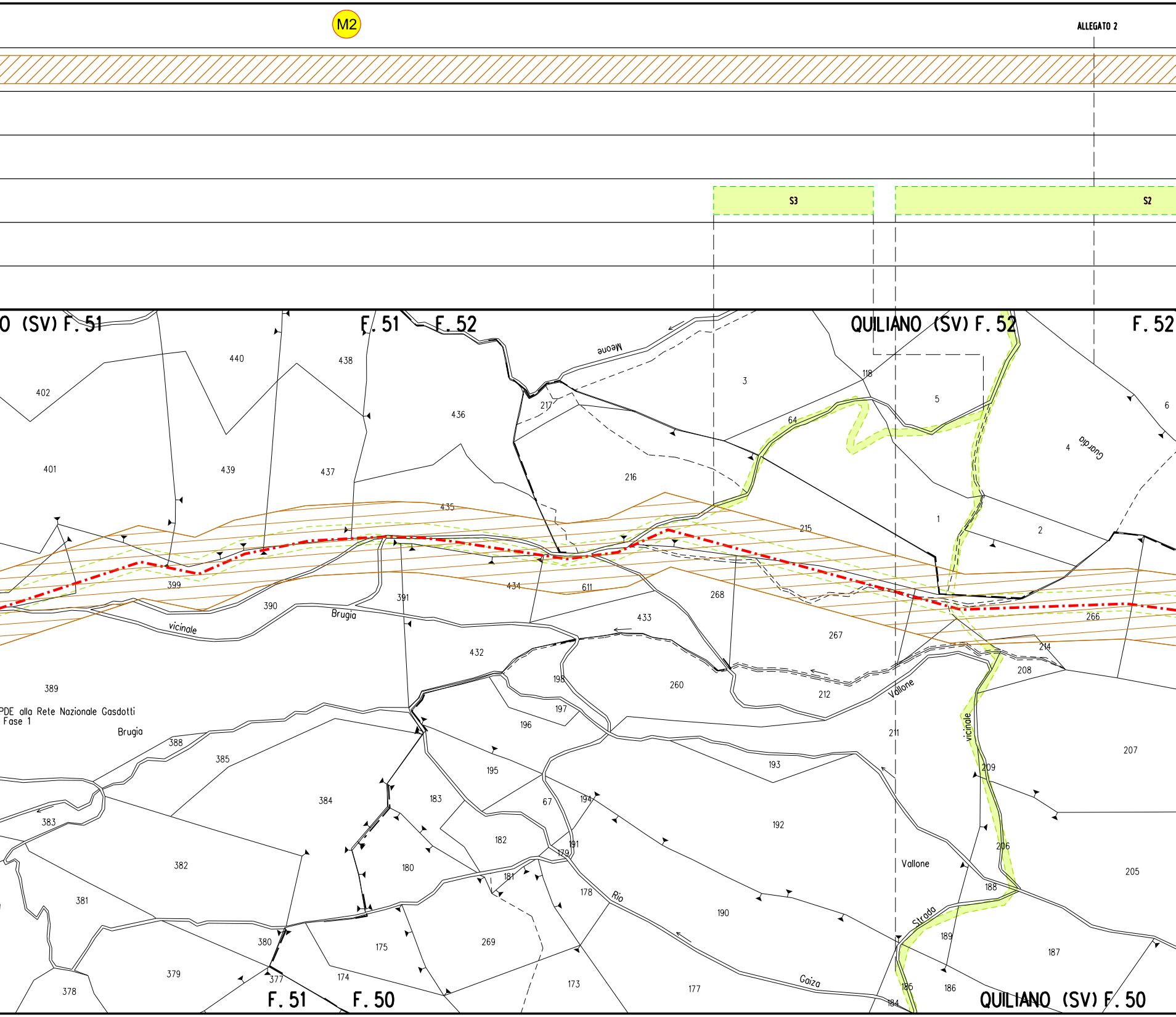
M2
ALLEGATO 2
S3
S2
O (SV) F. 51
F. 51
F. 52
QUILIANO (SV) F. 52
F. 52
Meone
Guardia
vicinale
Brugia
Brugia
Vallone
Vallone
Rio
Gaiza
Strada
vicinale
PDE alla Rete Nazionale Gasdotti
Fase 1
F. 51
F. 50
QUILIANO (SV) F. 50
440
438
402
436
217
3
118
5
64
6
4
401
439
437
216
435
215
1
2
399
390
391
434
611
268
433
267
266
214
208
432
198
260
212
389
197
196
211
207
388
385
195
193
209
384
183
67
194
192
383
206
182
191
179
382
180
181
Vallone
205
178
188
381
190
189
187
380
175
269
377
174
173
177
185
186
379
378
184

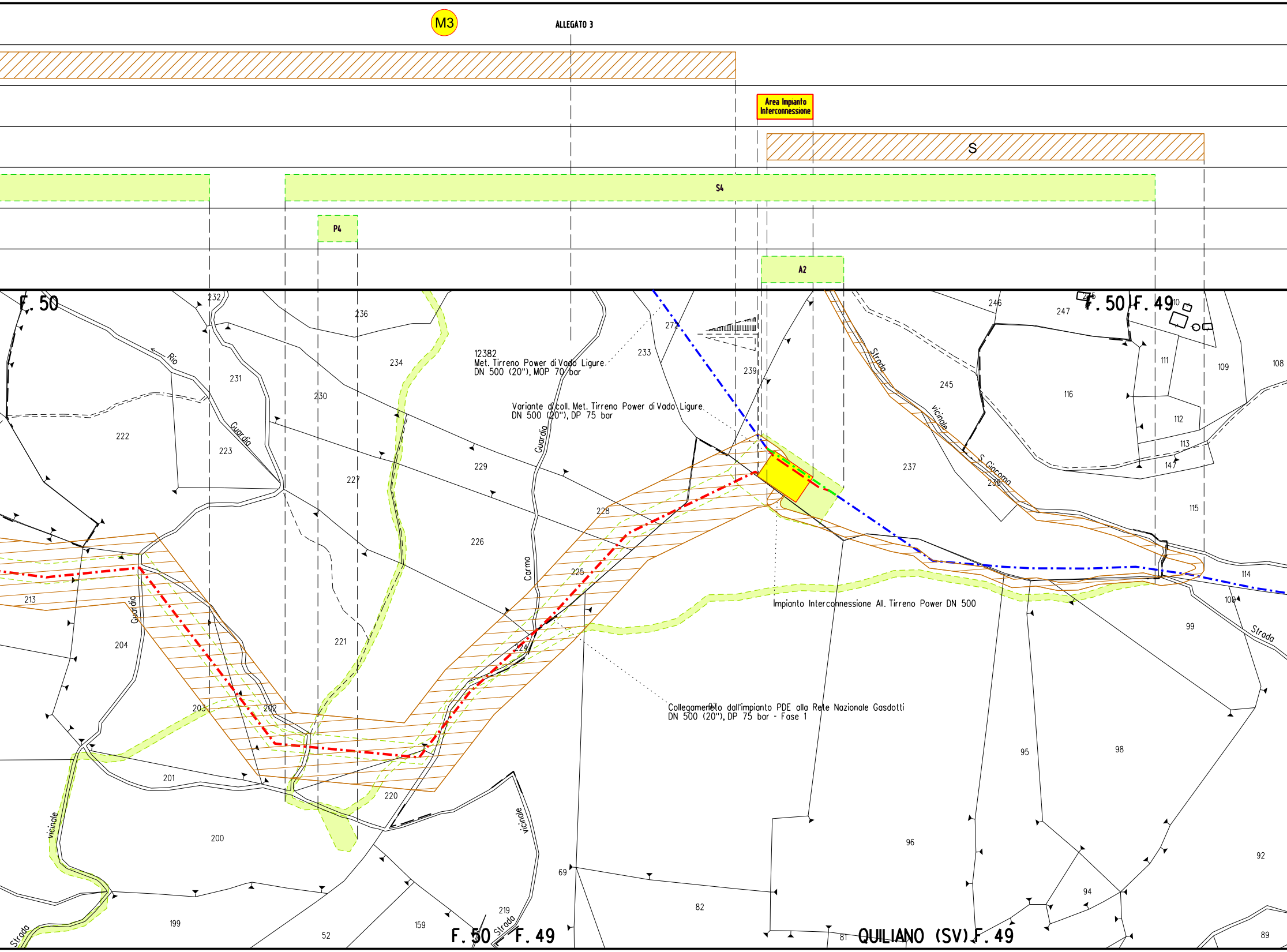
M3
ALLEGATO 3
Area Impianto Interconnessione
S
S4
P4
A2
F. 50
F. 50 F. 49
12382
Met. Tirreno Power di Vado Ligure
DN 500 (20"), MOP 70 bar
Variante di coll. Met. Tirreno Power di Vado Ligure
DN 500 (20"), DP 75 bar
Impianto Interconnessione All. Tirreno Power DN 500
Collegamento dall'impianto PDE alla Rete Nazionale Gasdotti
DN 500 (20"), DP 75 bar - Fase 1
Rio
Guardia
Guardia
Carmo
Guardia
Strada vicinale S. Giacomo
Strada
Strada vicinale
Strada
vicinale
Strada
232
236
234
231
230
233
272
239
246
247
245
116
111
109
108
112
113
147
115
222
223
229
227
237
238
228
226
225
213
204
221
224
203
202
201
220
200
199
52
159
219
69
82
81
96
95
98
94
92
89
99
100
114
10
F. 50 F. 49
QUILIANO (SV) F. 49

ALLEGATO 1

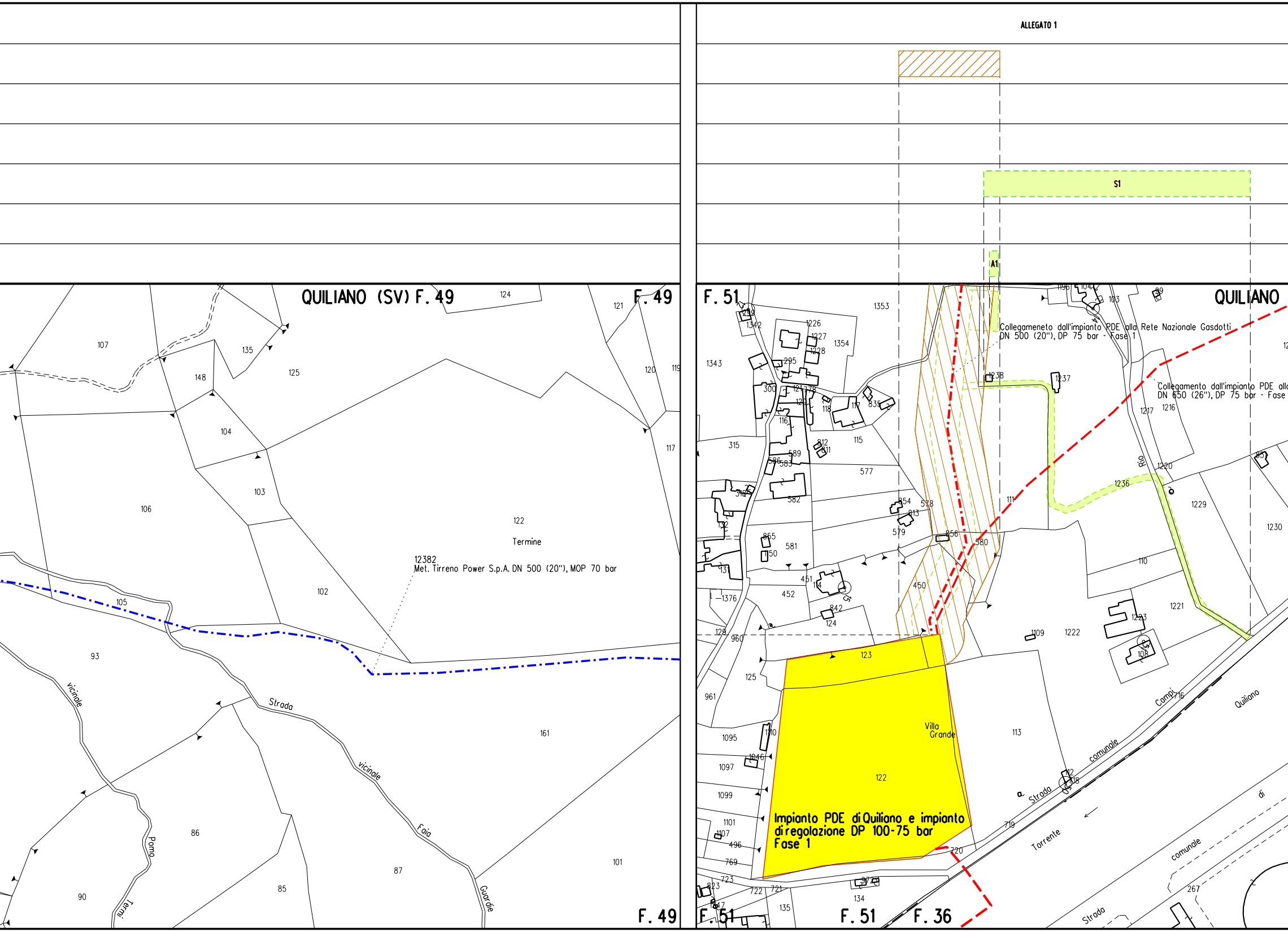
S1
A1
QUILIANO (SV) F. 49
F. 49
F. 51
QUILIANO
F. 36
12382
Met. Tirreno Power S.p.A. DN 500 (20"), MOP 70 bar
Collegameneto dall'impianto PDE alla Rete Nazionale Gasdotti
DN 500 (20"), DP 75 bar - Fase 1
Collegamento dall'impianto PDE alla
DN 650 (26"), DP 75 bar - Fase
Impianto PDE di Quiliano e impianto di regolazione DP 100-75 bar Fase 1
Villa Grande
Termine
Strada vicinale Faia Guardie
vicinale Pomo Termi
Strada comunale Campi
Strada comunale di Quiliano
Torrente Quiliano
Rio
107
135
125
148
104
103
106
122
102
105
93
161
86
87
85
90
101
124
121
120
119
117
1353
1226
1227
1228
1354
1343
1342
295
300
1213
78
118
117
835
116
315
812
811
115
589
586
583
577
582
854
578
813
579
856
580
855
581
1150
451
114
450
452
1376
842
124
123
129
960
125
961
1095
1110
1097
1046
1099
1101
1107
496
769
723
823
722
721
1047
135
134
973
720
719
1238
1237
1196
1042
103
99
1217
1216
1220
1236
1229
1230
111
110
1221
1223
1109
1222
108
113
712
718
716
267
851

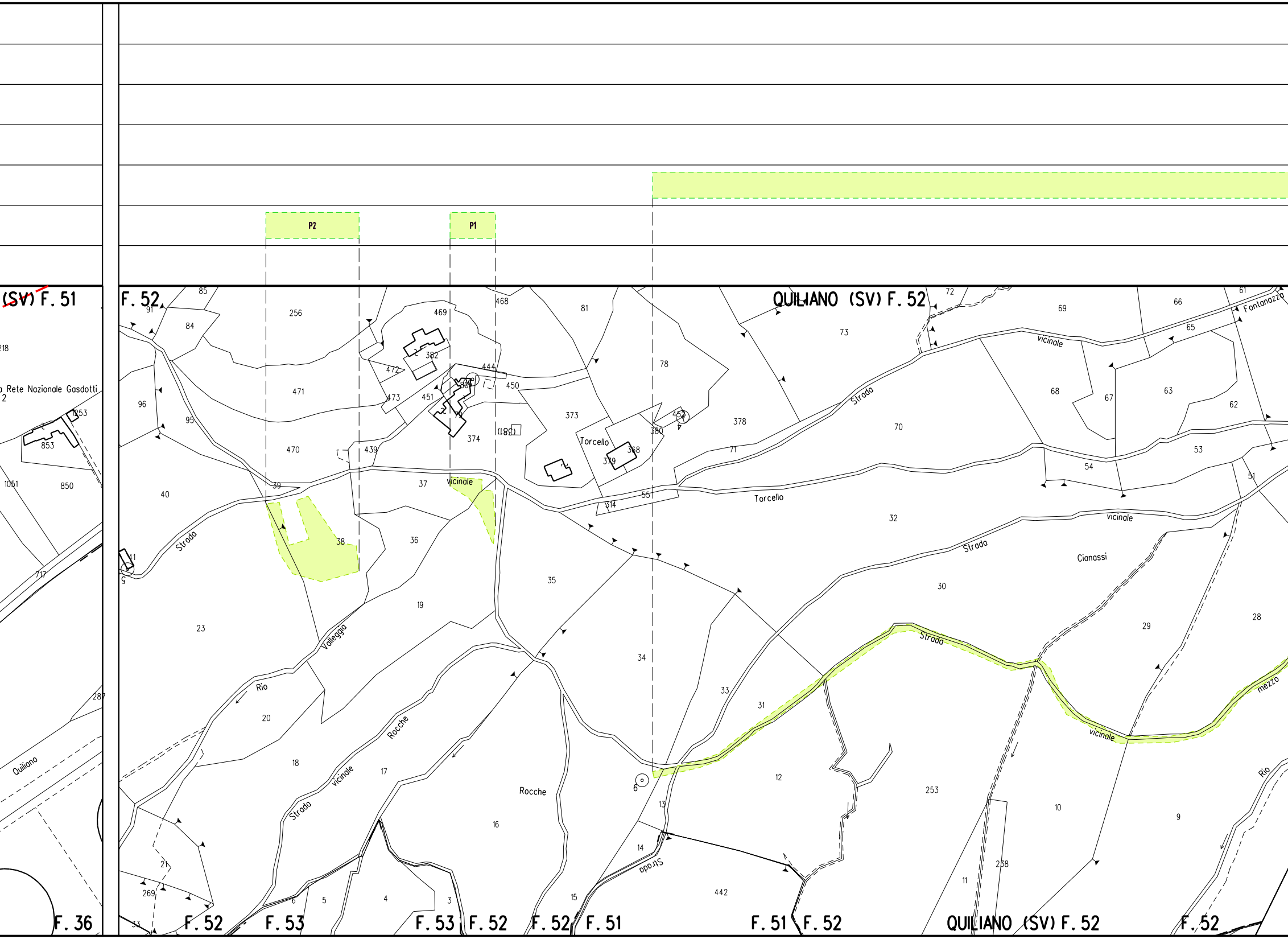
P2
P1
(SV) F. 51
F. 52
QUILIANO (SV) F. 52
Rete Nazionale Gasdotti
Fontanazzo
vicinale
Strada
Torcello
Cianassi
Valleggio
Rio
Rocche
Strada vicinale
Strada
vicinale
mezzo
Rio
Quiliano
F. 36
F. 52
F. 53
F. 53
F. 52
F. 52
F. 51
F. 51
F. 52
QUILIANO (SV) F. 52
F. 52

ALLEGATO 3

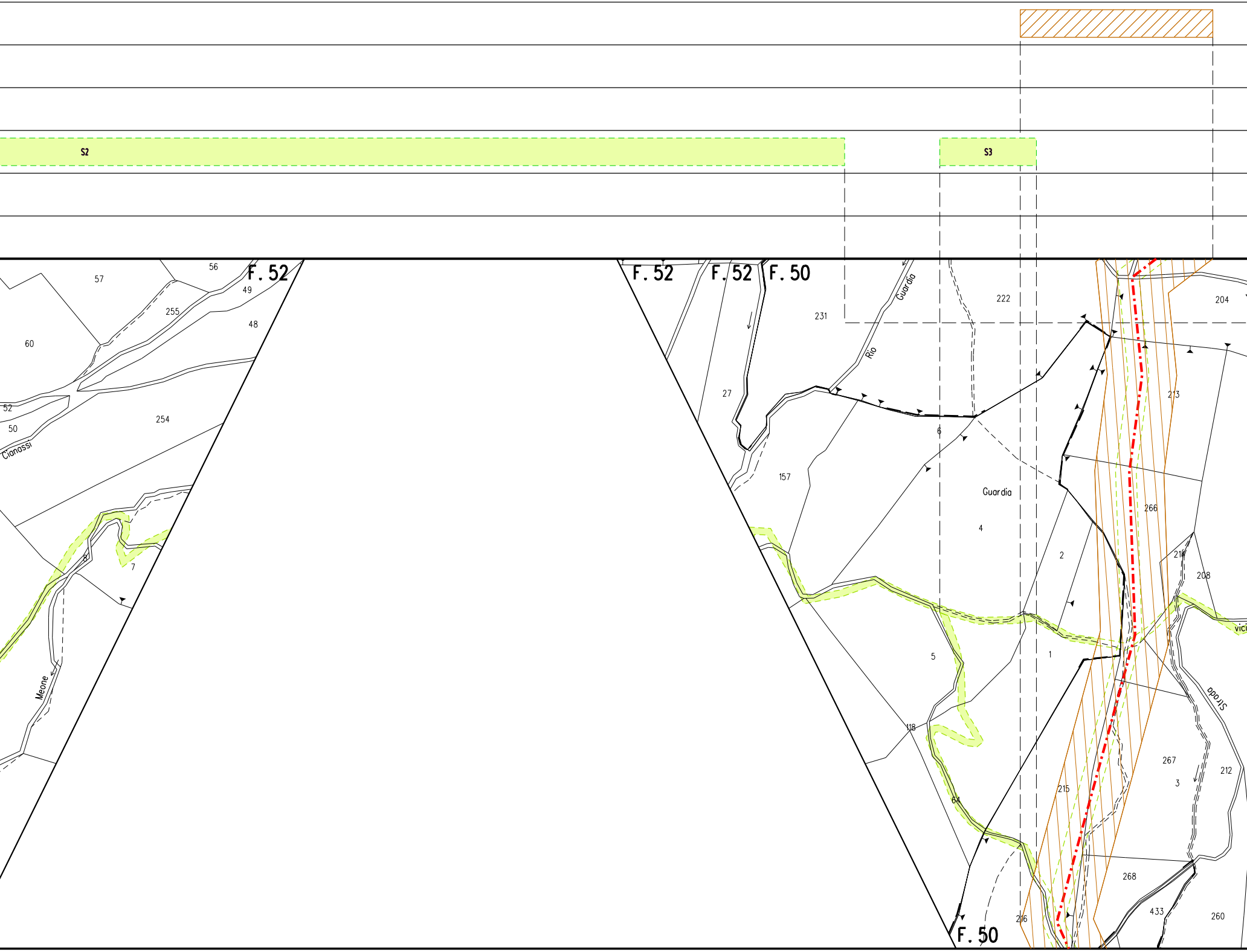
S2
S3
F. 52
F. 52
F. 52
F. 50
F. 50
57
56
49
255
48
60
52
50
254
Cianassi
7
Meone
27
231
Rio
Guardia
222
204
213
6
157
Guardia
4
266
2
214
208
vici
1
5
Strada
118
267
3
212
215
64
268
433
260
216

ALLEGATO 3

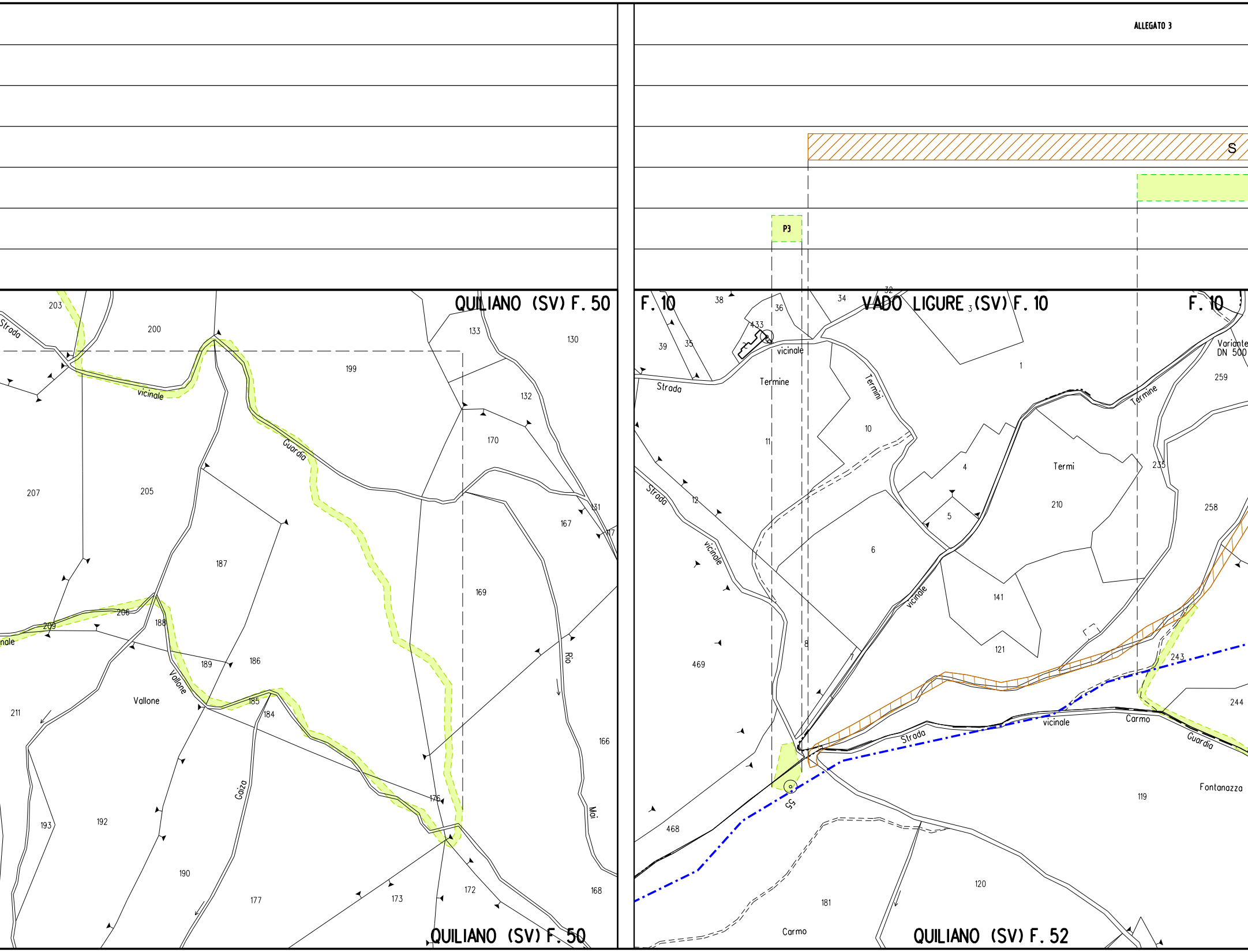
S
P3
QUILIANO (SV) F. 50
F. 10
VADO LIGURE (SV) F. 10
F. 10
QUILIANO (SV) F. 50
QUILIANO (SV) F. 52
Variante DN 500
Strada
vicinale
Guardia
Vallone
Gaizo
Rio
Mai
Termine
Termini
Termi
Carmo
Fontanazza
55
203
200
199
133
130
132
170
131
167
117
169
166
168
172
173
176
177
190
192
193
211
207
205
187
206
209
188
189
186
185
184
38
36
433
39
35
34
32
1
259
10
11
12
4
5
6
210
235
258
141
121
469
468
7
8
243
244
119
120
181

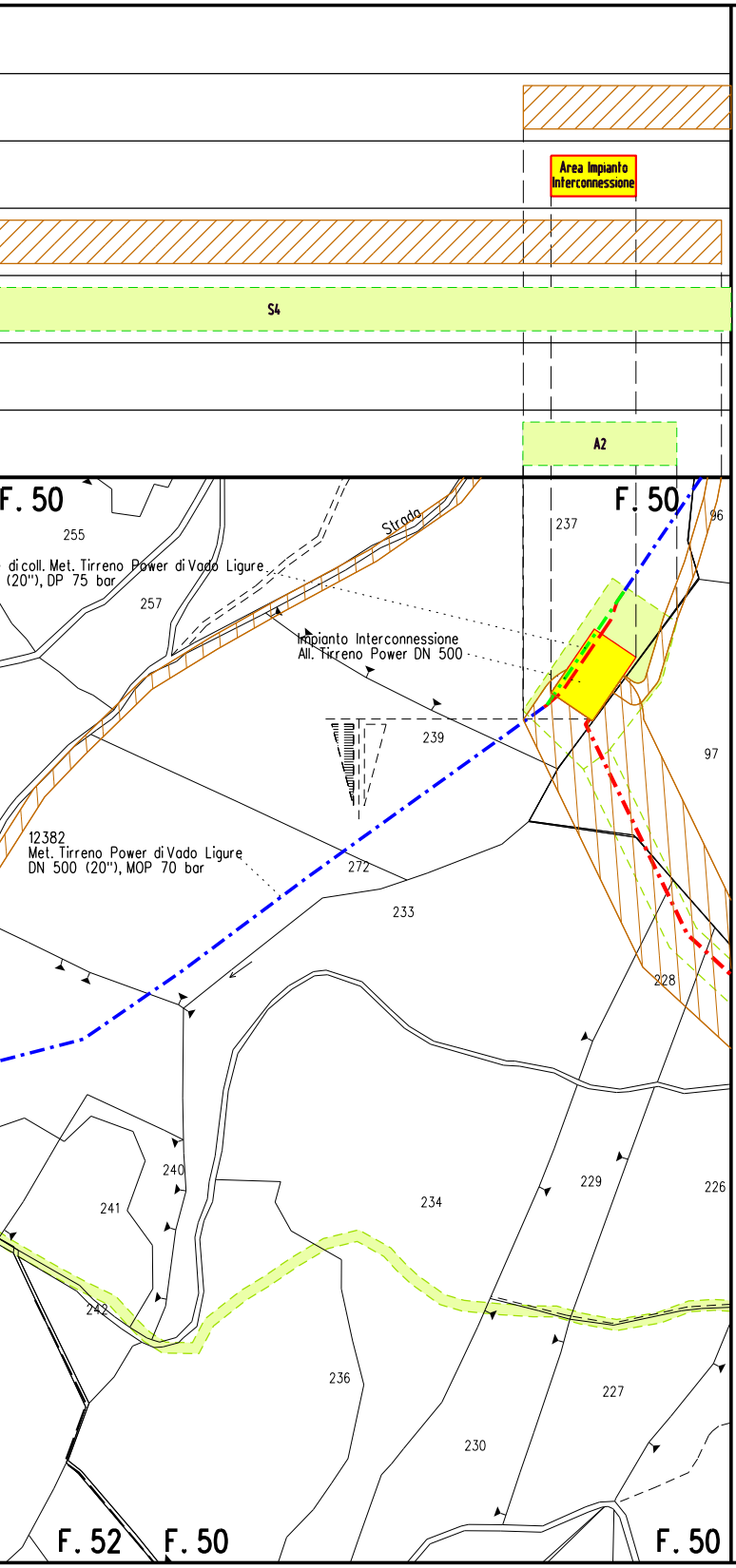
Area Impianto Interconnessione
S4
A2
F. 50
255
di coll. Met. Tirreno Power di Vado Ligure
(20"), DP 75 bar
257
Strada
Impianto Interconnessione
All. Tirreno Power DN 500
239
237
96
97
12382
Met. Tirreno Power di Vado Ligure
DN 500 (20"), MOP 70 bar
272
233
228
240
241
234
229
226
242
236
227
230
F. 52
F. 50
F. 50

LEGENDA

SIMBOLOGIA TEMATICA

▨	Fascia di vincolo preordinato all' esproprio (v.p.e.) coincidente con la fascia di servitu'
A	Area di vincolo preordinato all' esproprio (v.p.e.) (ESPROPRIO)
S	Strade di accesso definitive
▭	Aree di occupazione temporanea all'interno della fascia v.p.e.
🟩	Aree di occupazione temporanea
A	Allargamenti in corrispondenza di fiumi/ infrastrutture esistenti
S	Strade di accesso provvisorie alle aree di passaggio
P	Piazzola provvisoria per materiali
🟨	Impianti in progetto
⬜	Impianti esistenti
M	Manufatti

SIMBOLOGIA DI LINEA

-·-·-·-	Metanodotto in progetto
-·-·-·-	Metanodotti in progetto
— — —	Altri metanodotti in progetto
-·-·-·-	Gasdotto Snam Rete Gas da porre fuori esercizio e recuperare
-·-·-·-	Gasdotto Snam Rete Gas in esercizio
▨	Gallerie, Tunnel, Mini-Microtunnel, Raise Borer e Toc
-·-·-·-	Tratto di tubazione esistente da mantenere in esercizio (Tratto dove posare solo cavo telecomando)
— — —	Tubo Portacavo
-·-▭-·-	Tubo di Protezione posato con Trivella Spingitubo o scavo a cielo aperto

Il presente disegno e' di proprieta' aziendale - La societa' tutelera' i propri diritti a termine di legge.

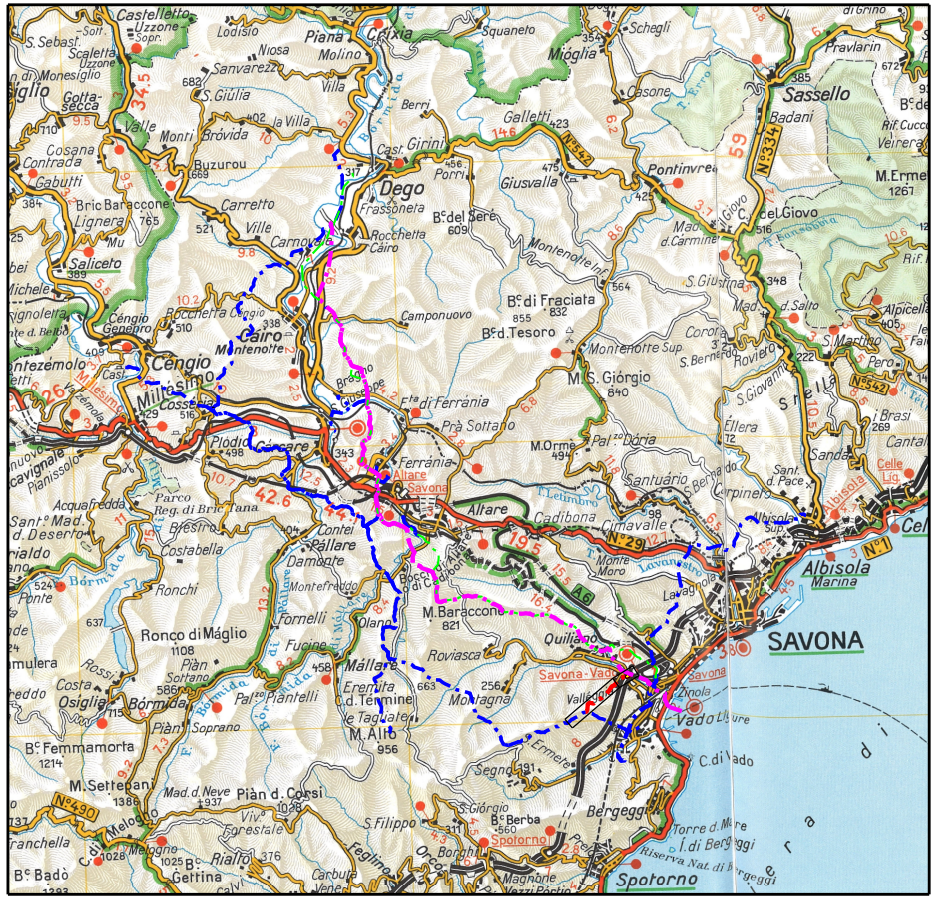
SAVONA
Cairo Montenotte
Millesimo
Cengio
Dego
Altare
Albisola
Vado Ligure
Spotorno
Quiliano
Sassello

COROGRAFIA 1:400000

SAIPEM SPA
Il Progettista
Dott. Ing. A. PARLATO iscritto all'ordine
degli ingegneri della Provincia di Avellino al n. 2095
Tel 0721.1688461 - Fax 0721.1682018
C.F. e P.IVA 00825790157
Angelina Parlato

Documento firmato da:
PARLATO ANGELINA
31.08.2023 08:26:56
UTC

0	Giugno 2023	EMISSIONE	Tittarelli	Sciosci	Stefani
Indice	DATA	DESCRIZIONE	ELABORATO	VERIFICATO	APPROVATO

PROPRIETARIO snam

PROGETTISTA SAIPEM

Dis. SNAM n.: PG-VPE2000-19E-11110
Dis. SAIPEM n.:

Metanodotto: Progetto FSRU Alto Tirreno e Collegamento alla Rete Nazionale Gasdotti:

Collegamento dall'impianto PDE alla Rete Nazionale Gasdotti
DN 500 (20"), DP 75 bar - Fase 1

PLANIMETRIA CATASTALE CON VPE
E AREE OCCUPAZIONE TEMPORANEA

Revisione 0
Comm. Saipem
Cod. Tec.
Fg. 1 di 1
Scala 1:2000