DATI TECNICI FUNZIONALI

MANUFATTI	
AREE SOGGETTE A V.P.E.	▨
IMPIANTI	
STRADE DI ACCESSO DEFINITIVE	
STRADE / PISTE	
PIAZZOLE	
ALLARGAMENTI	

CONFINI AMMINISTRATIVI

DATI CARATTERISTICI

DATI DI COSTRUZIONE
PRESSIONE DI PROGETTO 75.0 bar
PRESSIONE MASSIMA DI ESERCIZIO (DP) 75.0 bar
GRADO DI UTILIZZAZIONE DICHIARATO f - 0.72
DIAMETRO PREVALENTE - 650 (DN)

REALIZZATO IN CONFORMITA' AL D.M. 17/04/2008
CONFORMITA' AL D.M NUMERO D.M. 17/04/2008
PER MODIFICHE REALIZZATE SUCCESSIVAMENTE

RIVESTIMENTO GIUNTI DI SALDATURA
FASCE TERMORESTRINGENTI

IMPIANTO MUNITO DI CAVO TELE

DATI GENERALI

DN	650	SP	11.1	[UNI-EN]	11660 m

LUNGHEZZA TOTALE IMPIANTO 11660 m.

FASE EMISSIONE

PLANIMETRIA 1:2000

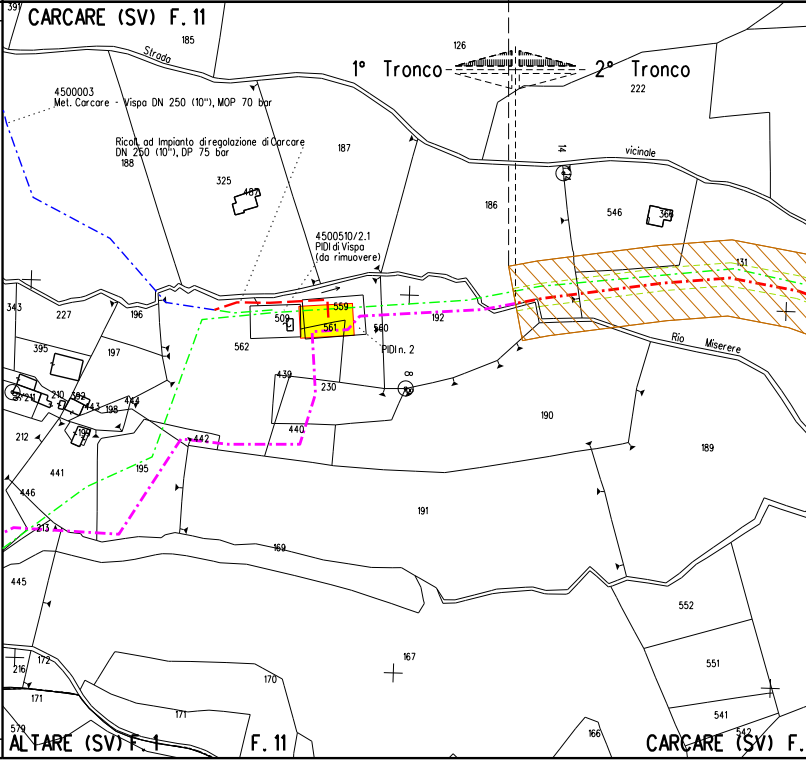
CARCARE (SV) F. 11
1° Tronco
2° Tronco
Strada
vicinale
4500003
Met. Carcare - Vispa DN 250 (10"), MOP 70 bar
Ricoll. ad Impianto di regolazione di Carcare
DN 250 (10"), DP 75 bar
4500510/2.1
PIDI di Vispa
(da rimuovere)
PIDI n. 2
Rio Miserere
ALTARE (SV) F. 1
F. 11
CARCARE (SV) F.
391
185
126
222
188
325
482
187
186
14
546
368
131
343
227
196
509
559
561
560
192
395
197
562
439
230
210
211
382
443
198
424
212
197
440
190
189
442
441
195
446
191
213
169
445
552
167
551
216
172
170
171
171
541
579
166
542
CONFINI AMMINISTRATIVI

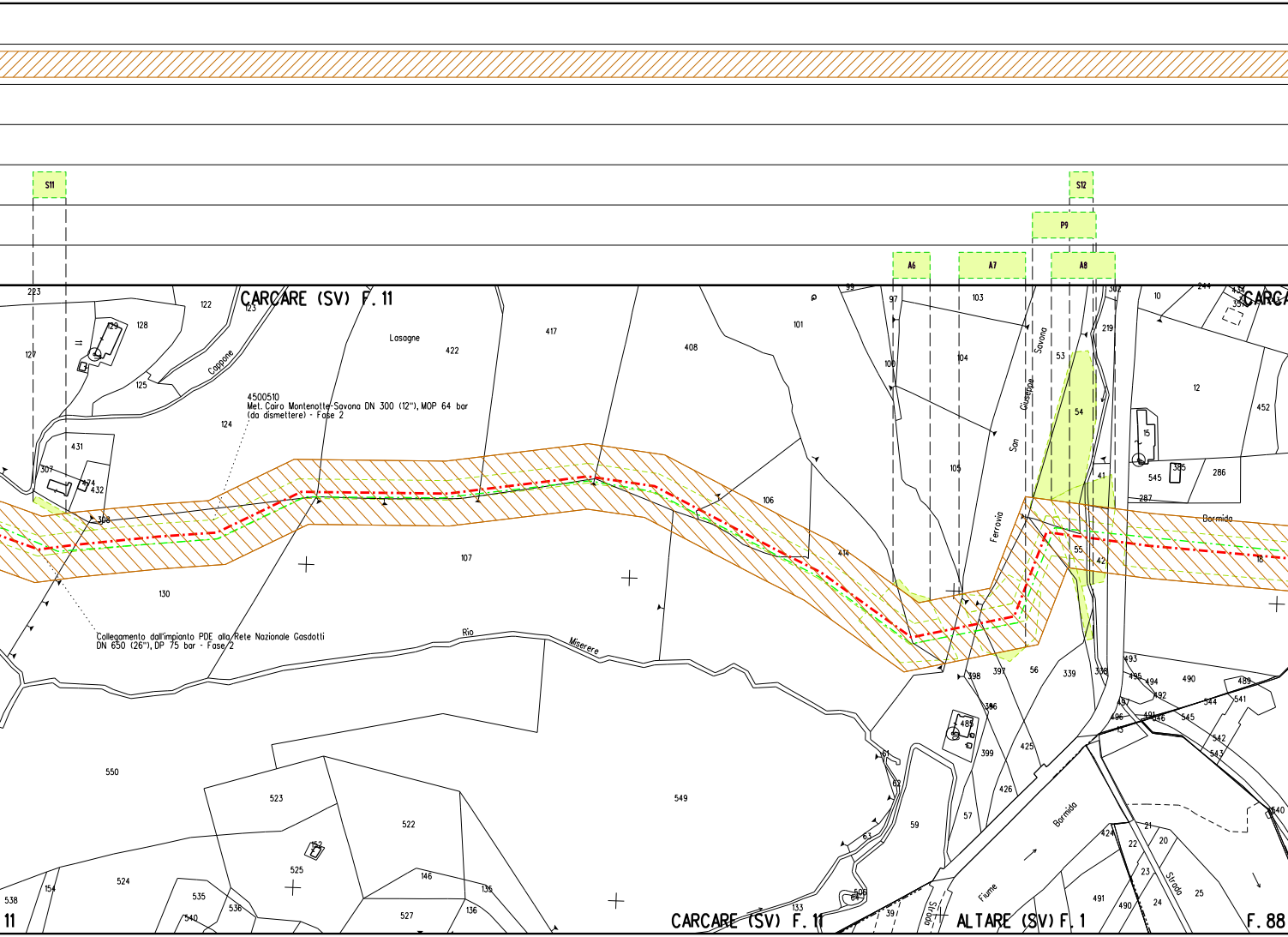
S11
S12
P9
A6
A7
A8
CARCARE (SV) F. 11
Lasagne
Cappone
4500510
Met. Cairo Montenotte-Savona DN 300 (12"), MOP 64 bar
(da dismettere) - Fase 2
Collegamento dall'impianto PDE alla Rete Nazionale Gasdotti
DN 650 (26"), DP 75 bar - Fase 2
Rio
Miserere
Ferrovia
San
Giuseppe
Savona
Bormida
Fiume
Bormida
Strada
Strada
CARCARE (SV) F. 11
ALTARE (SV) F. 1
F. 88
223
127
122
123
128
129
125
124
431
307
474
432
308
130
107
417
422
408
101
106
414
99
97
100
103
104
105
53
54
219
302
10
244
12
452
15
385
286
545
287
41
55
42
18
498
397
56
339
338
493
495
494
490
489
492
541
544
545
546
542
543
550
523
522
549
524
525
535
536
540
538
154
146
135
136
527
133
59
57
61
62
63
506
399
425
426
386
21
20
22
23
24
25
424
491
490
540
39
11

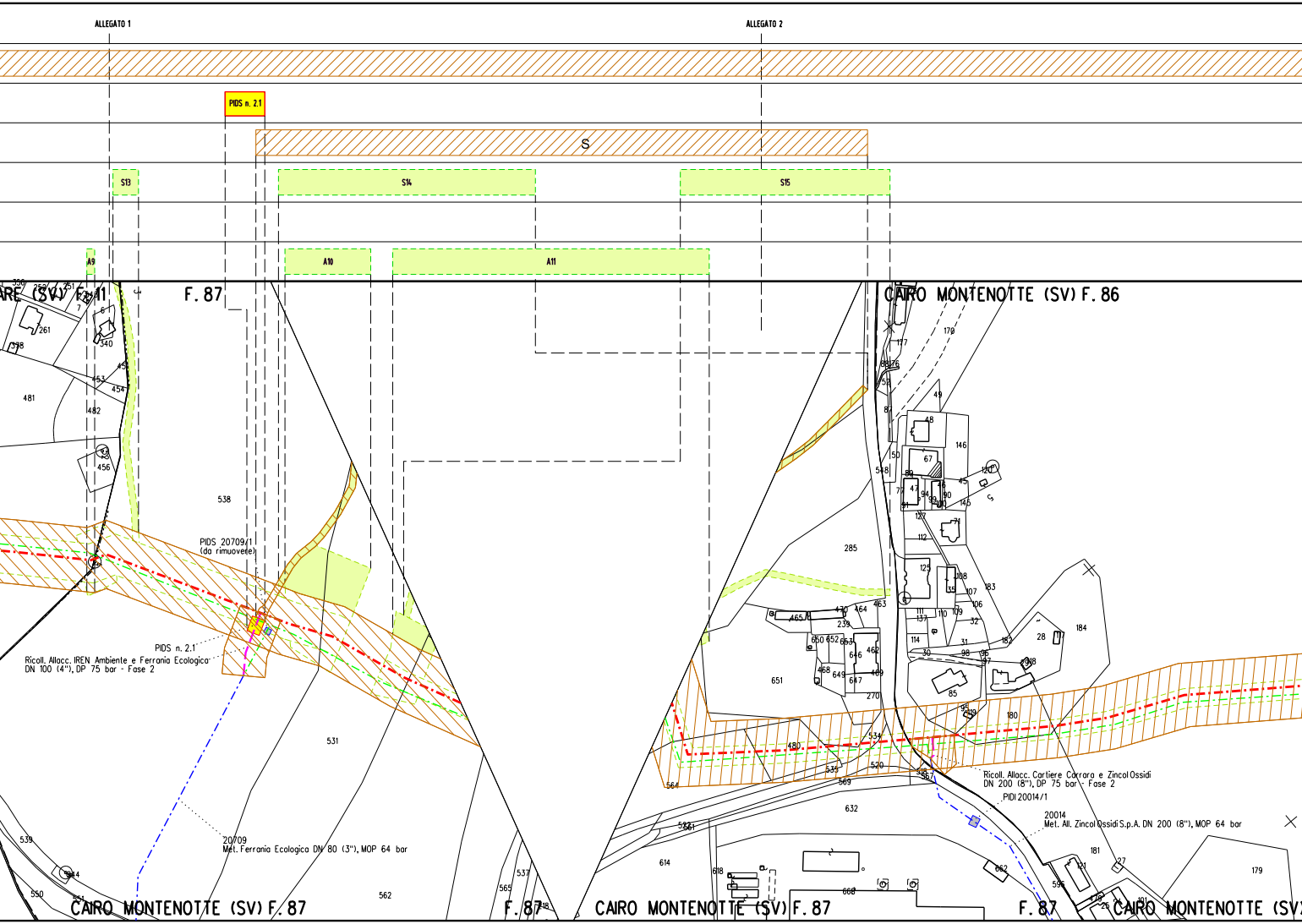
ALLEGATO 1
ALLEGATO 2
PIDS n. 2.1
S
S13
S14
S15
A9
A10
A11
RE (SV) F. 41
F. 87
CAIRO MONTENOTTE (SV) F. 86
PIDS 20709/1
(da rimuovere)
PIDS n. 2.1
Ricoll. Allacc. IREN Ambiente e Ferrania Ecologica
DN 100 (4"), DP 75 bar - Fase 2
20709
Met. Ferrania Ecologica DN 80 (3"), MOP 64 bar
Ricoll. Allacc. Cartiere Carrara e Zincol Ossidi
DN 200 (8"), DP 75 bar - Fase 2
PIDI 20014/1
20014
Met. All. Zincol Ossidi S.p.A. DN 200 (8"), MOP 64 bar
538
481
482
456
261
340
454
453
531
539
550
562
565
537
285
651
480
564
632
614
618
668
180
181
179
184
146
170
177
49
CAIRO MONTENOTTE (SV) F. 87
F. 87
CAIRO MONTENOTTE (SV) F. 87
F. 87
CAIRO MONTENOTTE (SV

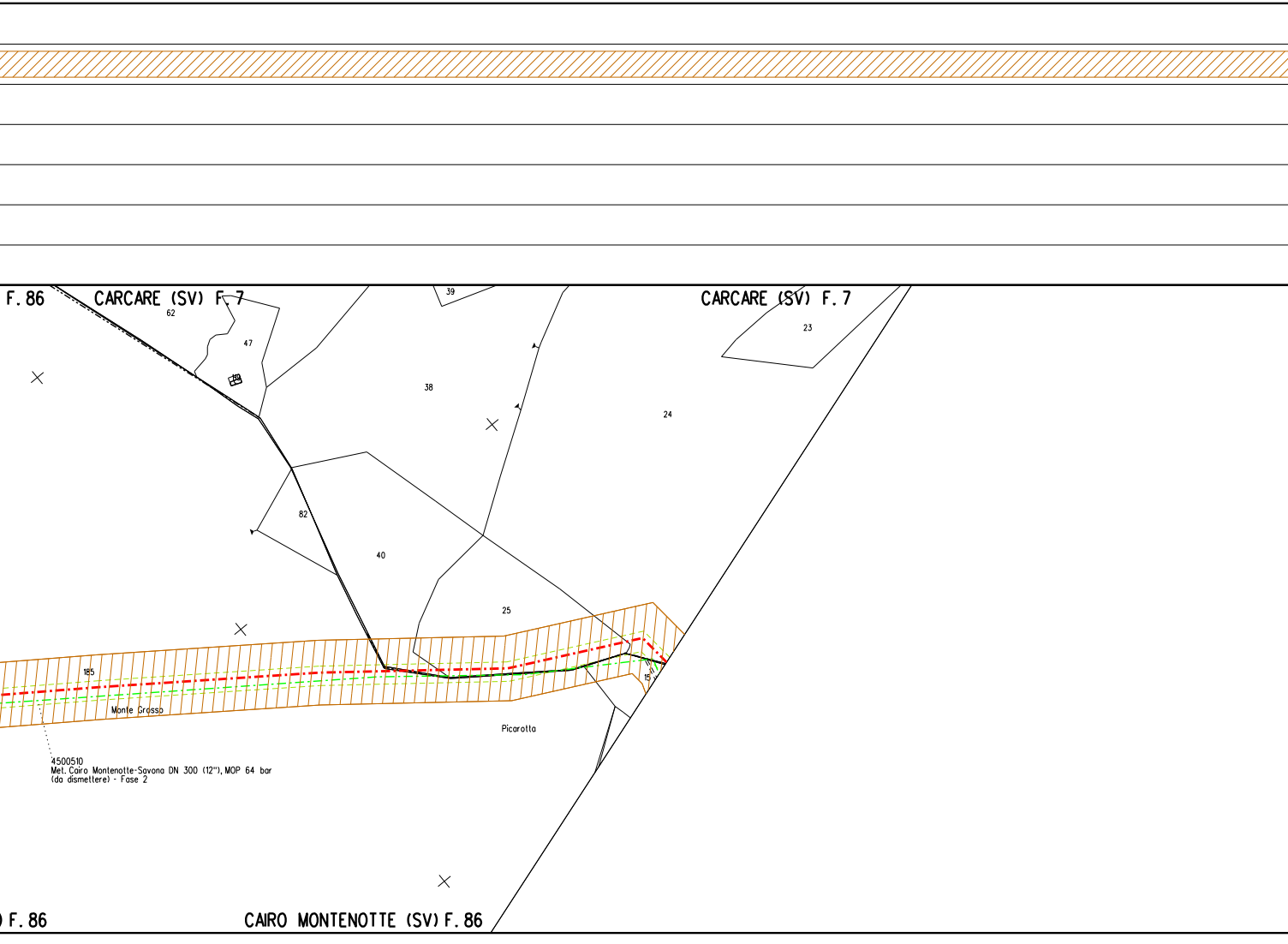
F. 86
CARCARE (SV) F. 7
CARCARE (SV) F. 7
39
62
47
10
23
38
24
82
40
25
185
15
Monte Grosso
Picarotta
4500510
Met. Cairo Montenotte-Savona DN 300 (12"), MOP 64 bar
(da dismettere) - Fase 2
F. 86
CAIRO MONTENOTTE (SV) F. 86

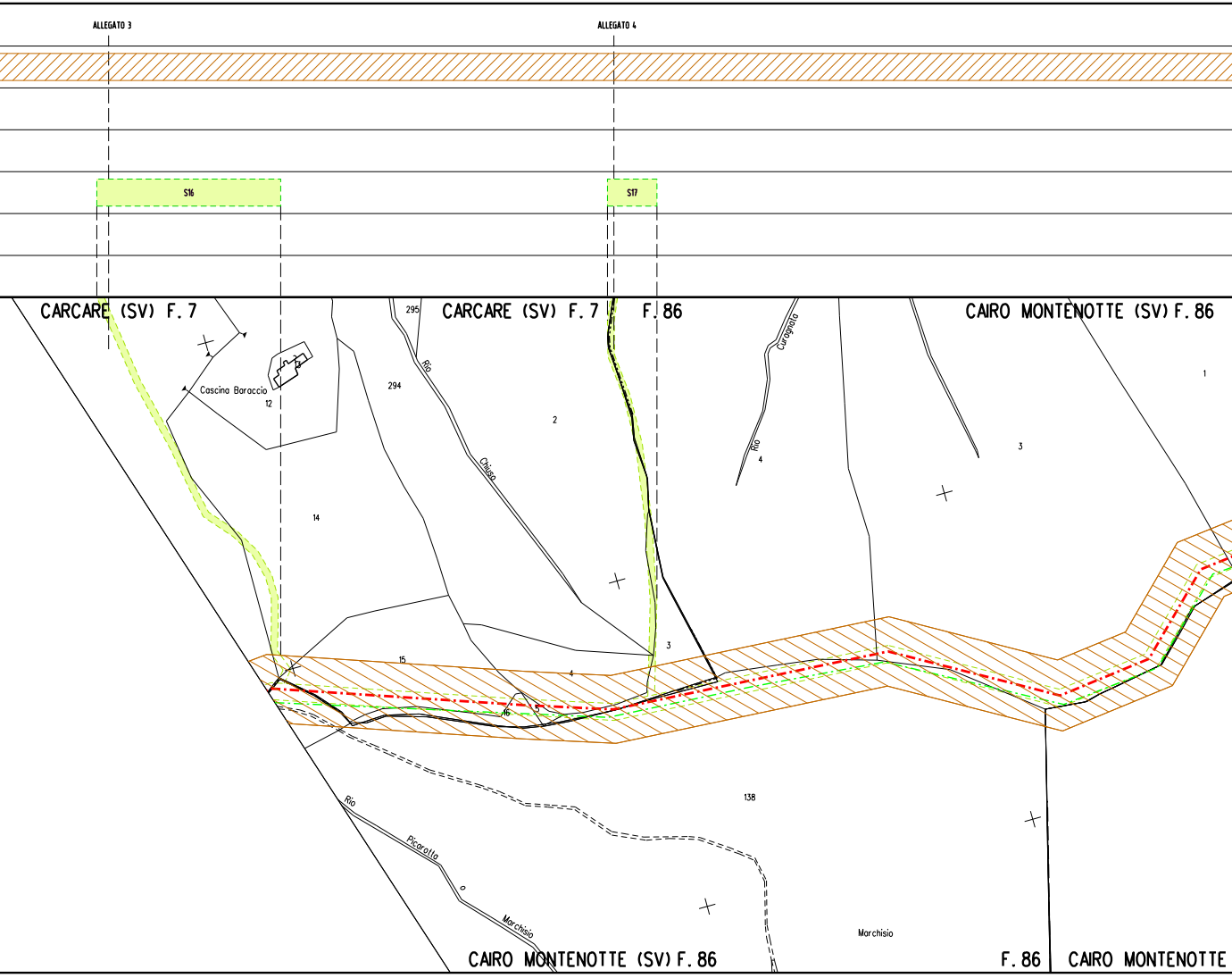
ALLEGATO 3
ALLEGATO 4
S16
S17
CARCARE (SV) F. 7
CARCARE (SV) F. 7
F. 86
CAIRO MONTENOTTE (SV) F. 86
295
294
Rio
Chiuso
2
Curagnata
Rio
4
3
1
Cascina Baraccio
12
14
15
4
3
16
5
138
Rio
Picarotta
o
Marchisio
Marchisio
CAIRO MONTENOTTE (SV) F. 86
F. 86
CAIRO MONTENOTTE

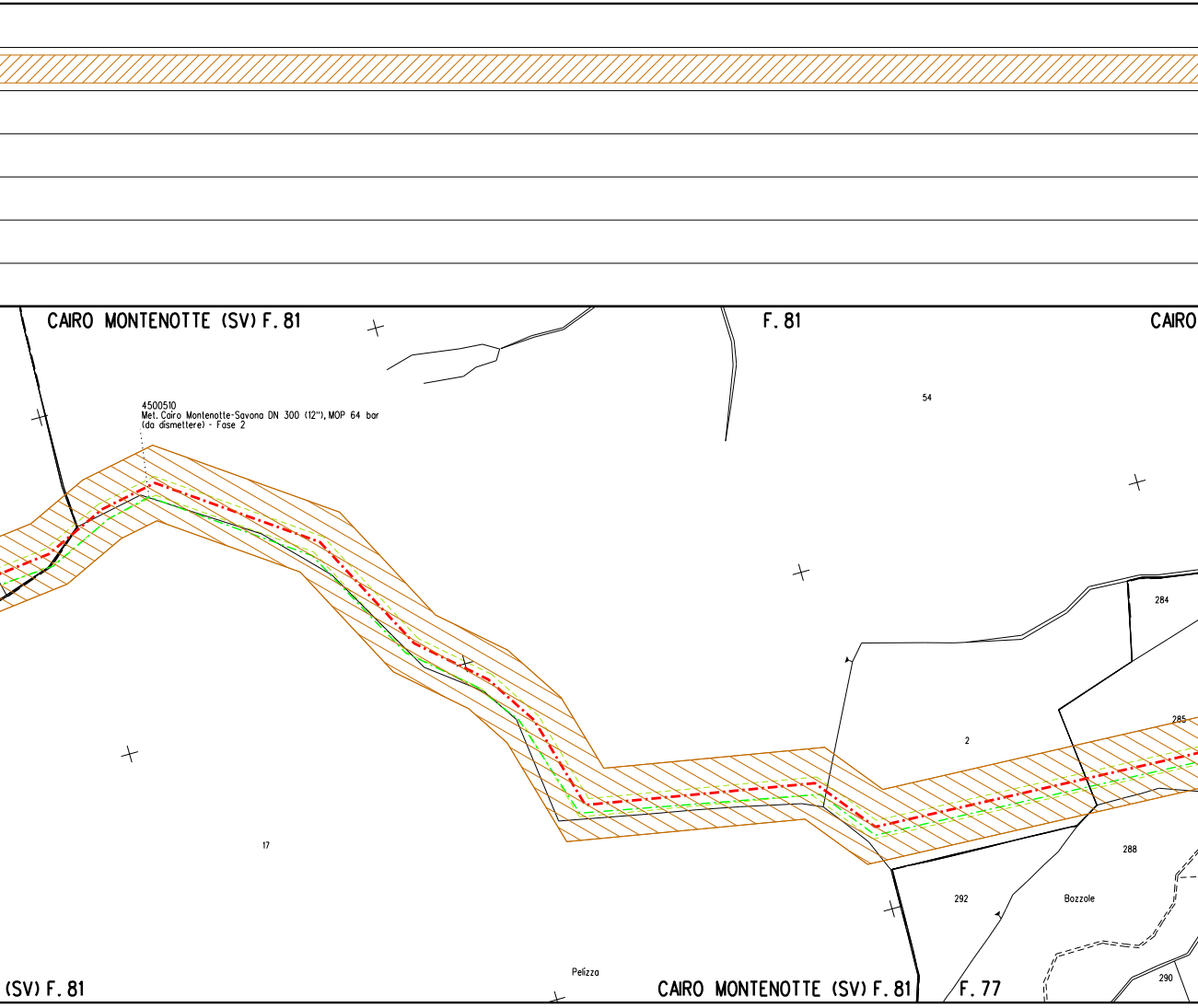
CAIRO MONTENOTTE (SV) F. 81
F. 81
CAIRO
4500510
Met. Cairo Montenotte-Savona DN 300 (12"), MOP 64 bar
(da dismettere) - Fase 2
54
284
285
2
288
292
Bozzole
290
17
Pelizza
(SV) F. 81
CAIRO MONTENOTTE (SV) F. 81
F. 77

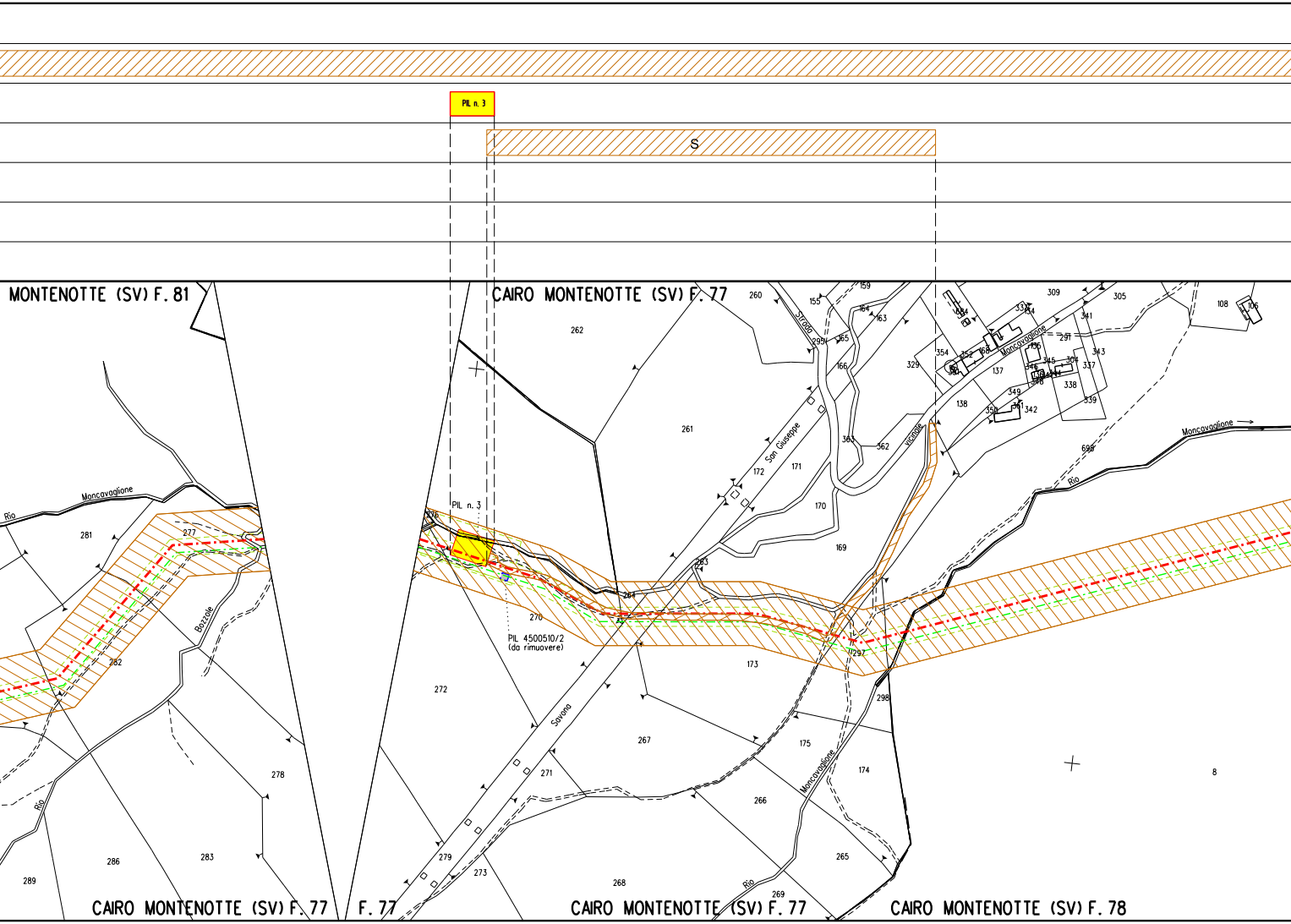
PIL n. 3
S
MONTENOTTE (SV) F. 81
CAIRO MONTENOTTE (SV) F. 77
CAIRO MONTENOTTE (SV) F. 77
F. 77
CAIRO MONTENOTTE (SV) F. 77
CAIRO MONTENOTTE (SV) F. 78
PIL n. 3
PIL 4500510/2
(da rimuovere)
Rio Moncavaglione
Bazzole
Rio
Strada San Giuseppe
Strada vicinale
Savona
Moncavaglione
Moncavaglione
Rio
Rio
Moncavaglione
281
277
282
278
286
283
289
262
260
155
159
164
163
165
295
166
261
172
171
170
169
363
362
329
354
352
168
684
332
134
309
305
341
291
136
137
345
346
304
337
343
338
348
349
138
350
361
342
339
108
106
698
276
263
264
270
272
173
297
298
267
175
174
271
266
279
273
268
269
265
8

ALLEGATO 5

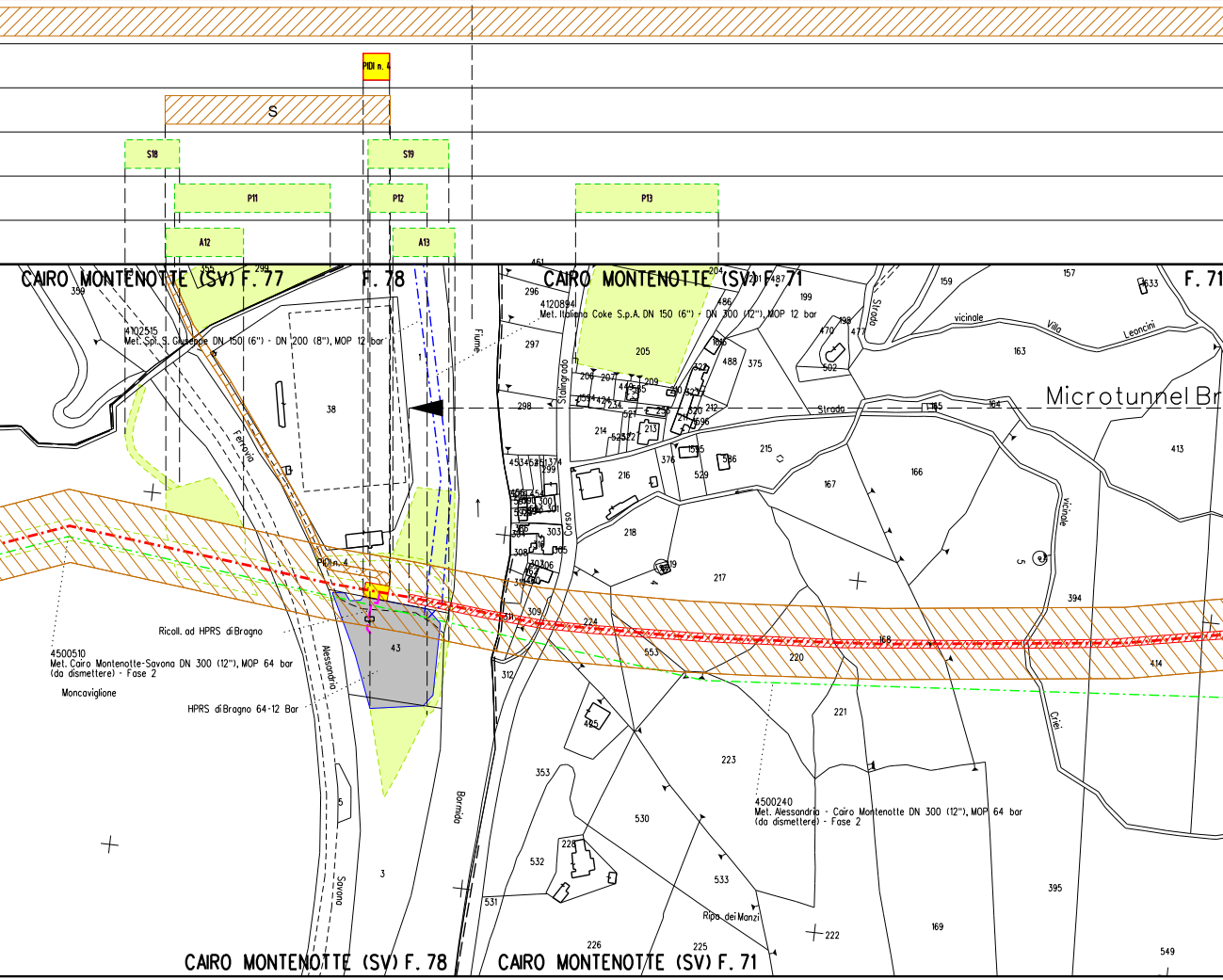
PIDI n. 4
S
S18
S19
P11
P12
P13
A12
A13
CAIRO MONTENOTTE (SV) F. 77
F. 78
CAIRO MONTENOTTE (SV) F. 71
F. 71
4102515
Met. Spl. S. Giuseppe DN 150 (6") - DN 200 (8"), MOP 12 bar
4120894
Met. Italiana Coke S.p.A. DN 150 (6") - DN 300 (12"), MOP 12 bar
Microtunnel Br
Ferrovia
Fiume
Stalingrado
Corso
Strada
Strada
vicinale
Villa
Leoncini
vicinale
Criei
PIDI n. 4
Ricoll. ad HPRS di Bragno
4500510
Met. Cairo Montenotte-Savona DN 300 (12"), MOP 64 bar
(da dismettere) - Fase 2
Moncaviglione
HPRS di Bragno 64-12 Bar
Alessandria
Savona
Bormida
4500240
Met. Alessandria - Cairo Montenotte DN 300 (12"), MOP 64 bar
(da dismettere) - Fase 2
Ripa dei Manzi
CAIRO MONTENOTTE (SV) F. 78
CAIRO MONTENOTTE (SV) F. 71
359
355
299
38
1
43
3
5
461
296
297
298
205
204
201
487
486
199
159
157
633
470
198
477
502
163
1616
488
375
206
207
209
449
585
210
1594
424
234
235
521
214
525
522
213
212
211
1596
1595
586
215
376
529
216
453
299
300
301
303
305
308
306
307
218
217
219
4
167
166
413
5
394
311
309
224
553
168
220
414
312
425
221
223
353
530
228
532
533
531
226
222
169
395
549

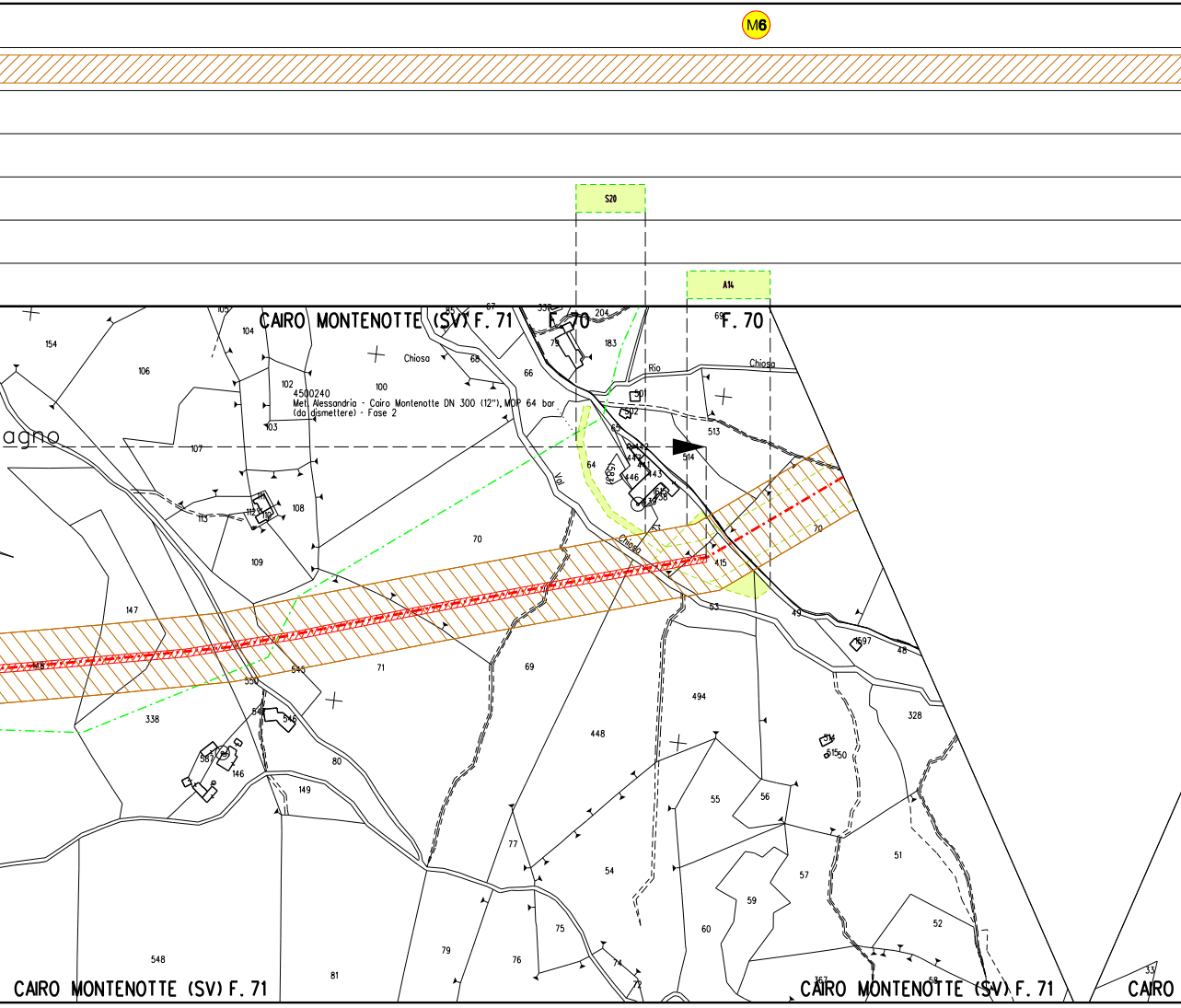
M6
S20
A14
CAIRO MONTENOTTE (SV) F. 71
F. 70
F. 70
4500240
Met. Alessandria - Cairo Montenotte DN 300 (12"), MOP 64 bar
(da dismettere) - Fase 2
Chiosa
Chiosa
Rio
Val
Chiosa
agno
154
105
104
106
102
100
103
107
108
109
113
147
148
338
146
587
550
545
546
149
80
71
70
69
68
66
67
79
183
204
501
502
65
64
513
514
415
53
49
48
597
494
448
328
55
56
54
57
59
60
51
52
50
77
75
76
74
72
79
81
548
33
58
367
CAIRO MONTENOTTE (SV) F. 71
CAIRO MONTENOTTE (SV) F. 71
CAIRO

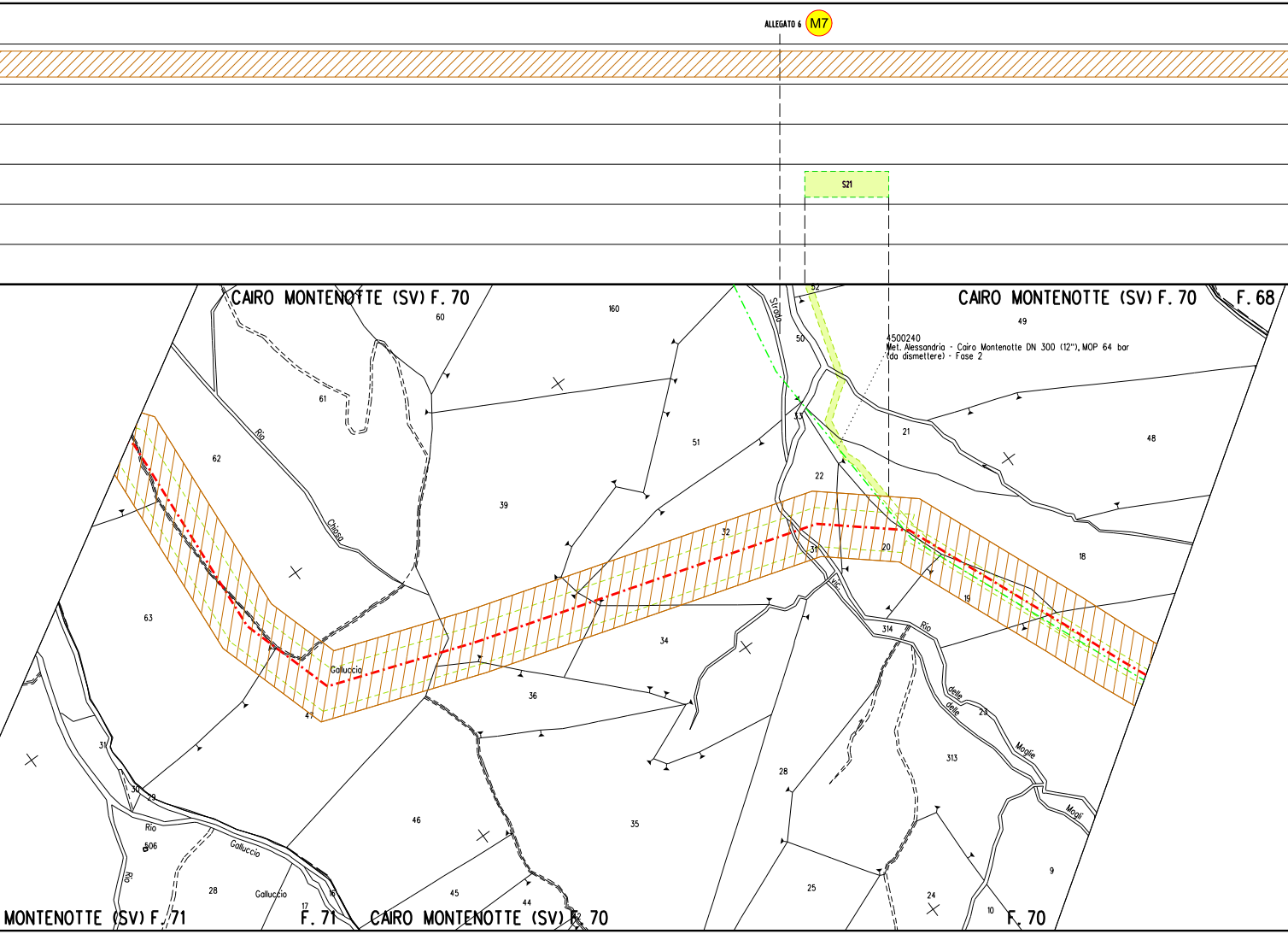
ALLEGATO 6
M7
S21
CAIRO MONTENOTTE (SV) F. 70
CAIRO MONTENOTTE (SV) F. 70
F. 68
4500240
Met. Alessandria - Cairo Montenotte DN 300 (12"), MOP 64 bar
(da dismettere) - Fase 2
Strada
Rio
Chiosa
Galluccio
Rio
delle
delle
Moglie
Mogli
Rio
Galluccio
Galluccio
Rio
52
60
160
49
50
61
51
53
21
48
62
39
22
32
31
20
18
63
19
34
314
Galluccio
36
47
23
31
313
30
29
28
46
35
506
9
28
17
16
45
44
25
24
10
MONTENOTTE (SV) F. 71
F. 71
CAIRO MONTENOTTE (SV) F. 70
F. 70

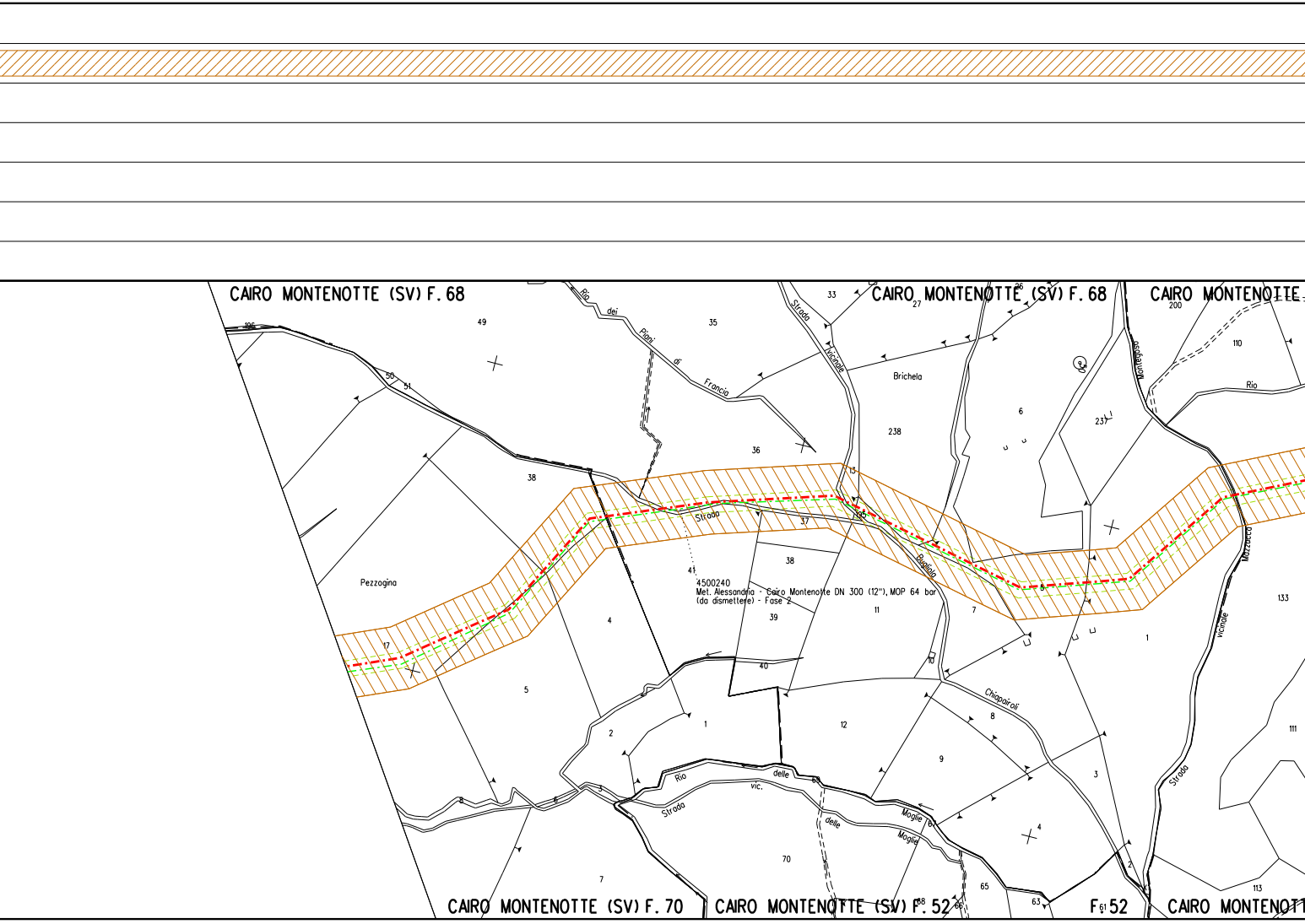
CAIRO MONTENOTTE (SV) F. 68
CAIRO MONTENOTTE (SV) F. 68
CAIRO MONTENOTTE
CAIRO MONTENOTTE (SV) F. 70
CAIRO MONTENOTTE (SV) F. 52
F. 52
CAIRO MONTENOTT
4500240
Met. Alessandria - Cairo Montenotte DN 300 (12"), MOP 64 bar
(da dismettere) - Fase 2
Rio dei Piani di Francia
Strada Vicinale
Brichela
Pezzogina
Strada
Bugliola
Chiapairoli
Rio delle Moglie
Strada vic. delle Moglie
Montegoso
Rio
Mazzucco
Vicinale
Strada
196
49
50
51
38
35
33
27
26
200
110
36
238
6
237
13
195
37
38
41
39
11
7
133
1
17
4
5
40
10
8
2
1
12
9
3
111
4
2
113
65
63
61
70
68
66
69
6
3
7

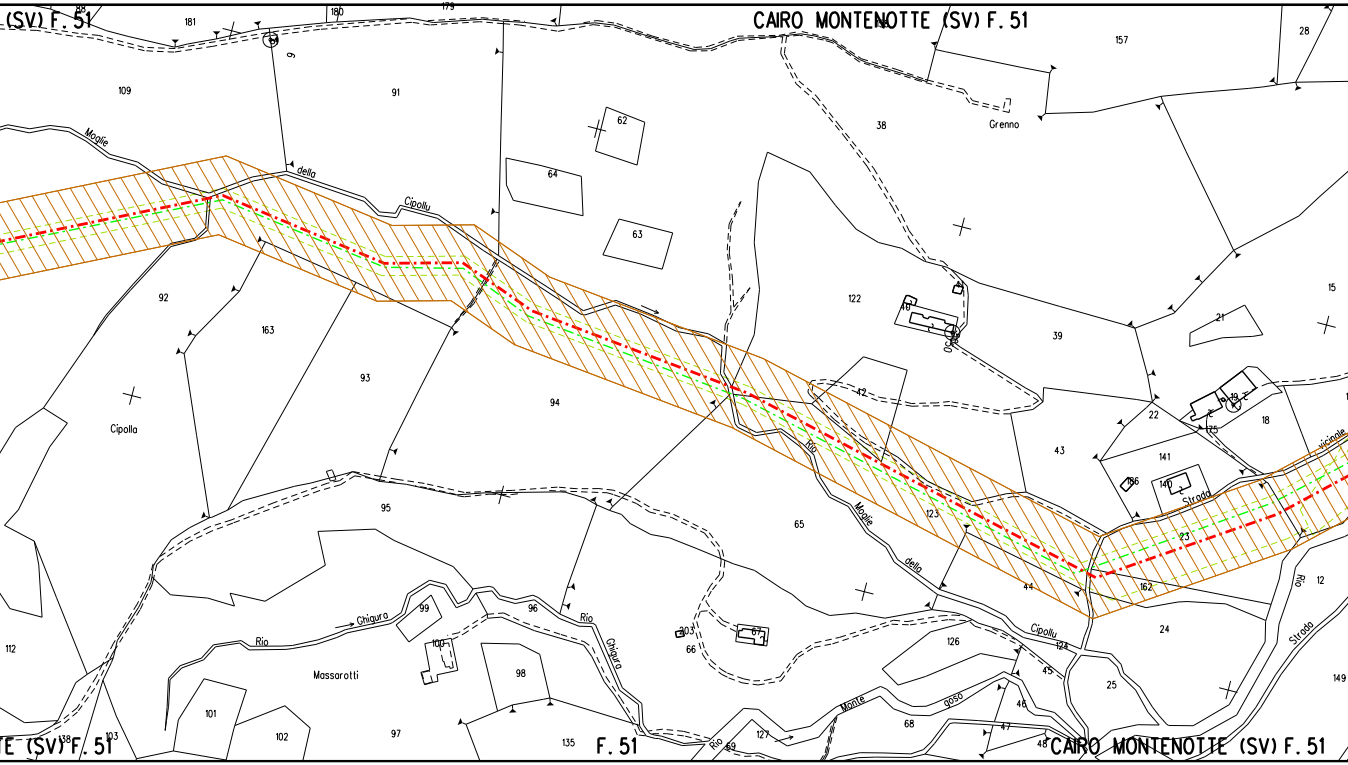

(SV) F. 51
CAIRO MONTENOTTE (SV) F. 51
Grenno
Moglie
della
Cipollu
Cipolla
Rio
Moglie
della
Cipollu
Strada
vicinale
Rio
Strada
Chiguro
Rio
Rio
Chiguro
Massarotti
Monte
gaso
Rio
F. 51
CAIRO MONTENOTTE (SV) F. 51
(SV) F. 51
181
180
179
109
91
157
28
38
62
64
63
122
39
15
21
92
163
93
94
42
43
22
18
141
140
23
162
12
95
65
123
44
24
96
99
100
98
103
66
67
126
124
25
149
112
101
102
97
138
103
135
69
127
68
47
46
45
48

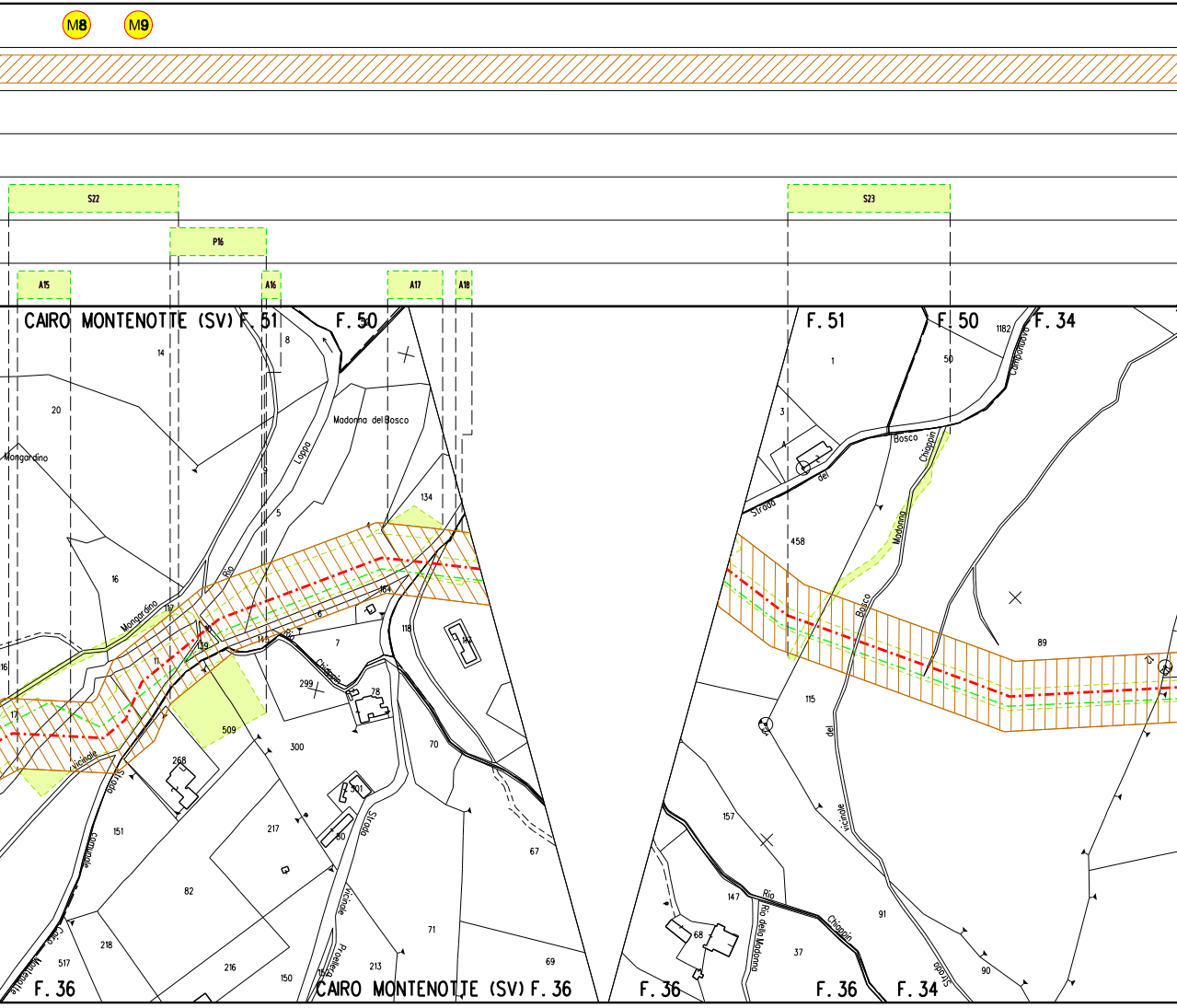
M8
M9
S22
P16
A15
A16
A17
A18
S23
CAIRO MONTENOTTE (SV)
F. 51
F. 50
F. 51
F. 50
F. 34
F. 36
CAIRO MONTENOTTE (SV)
F. 36
F. 36
F. 36
F. 34
Mongardino
Madonna del Bosco
Lappo
Rio
Rio Chiappin
vicinale
Strada
Comunale
Strada vicinale Prasela
Strada del Bosco
Chiappin
Madonna
Bosco
del
vicinale
Strada
Camporotondo
Rio della Madonna
Chiappin
14
8
20
9
5
134
16
117
164
6
7
118
140
299
78
509
300
70
268
151
217
501
80
67
82
218
216
150
213
71
69
517
1182
50
1
3
458
89
115
157
147
68
91
37
90

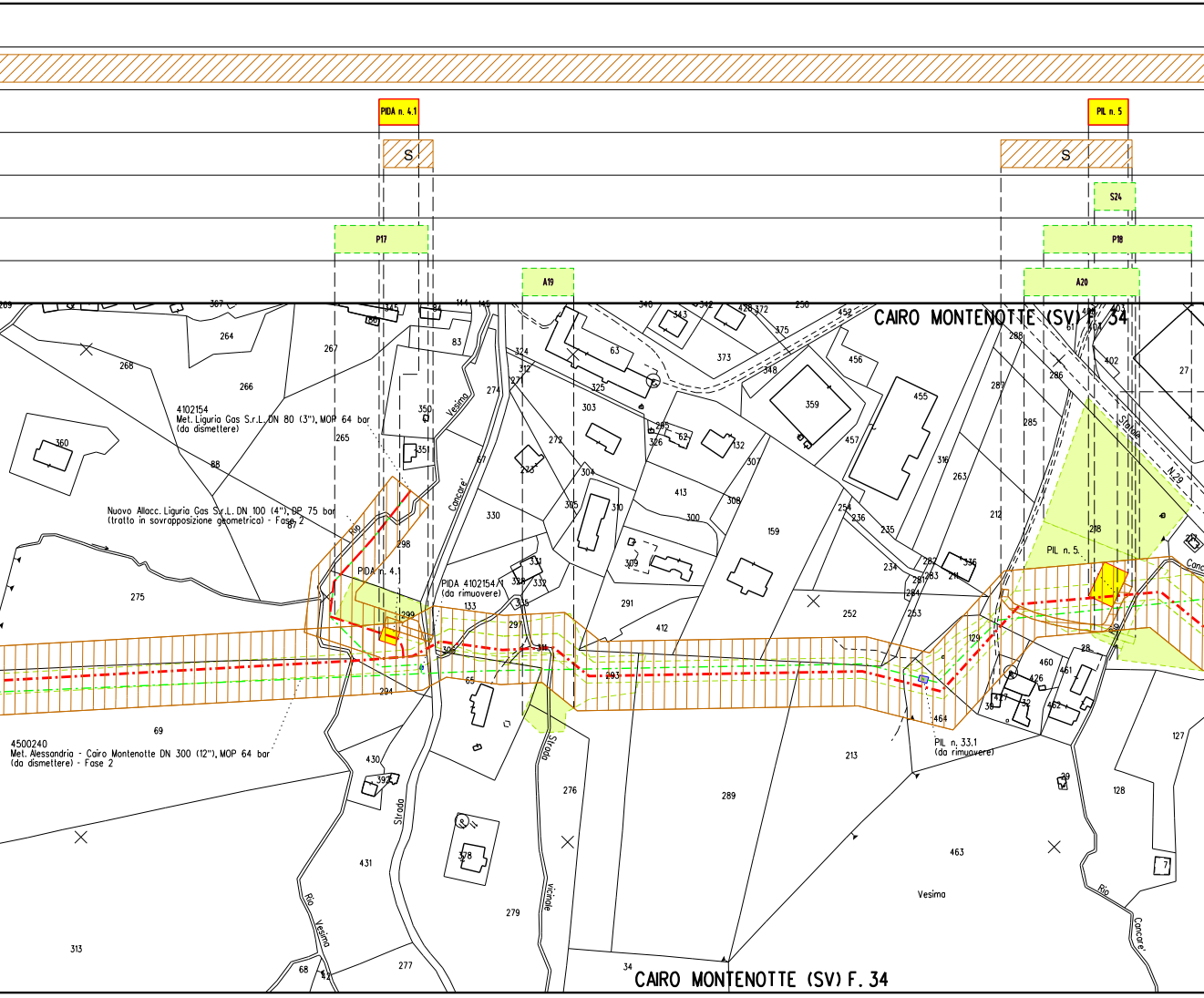
PIDA n. 4.1
PIL n. 5
S
S
S24
P17
P18
A19
A20
CAIRO MONTENOTTE (SV) F. 34
4102154
Met. Liguria Gas S.r.L. DN 80 (3"), MOP 64 bar
(da dismettere)
Nuovo Allacc. Liguria Gas S.r.L. DN 100 (4"), DP 75 bar
(tratto in sovrapposizione geometrica) - Fase 2
PIDA n. 4.1
PIDA 4102154/1
(da rimuovere)
4500240
Met. Alessandria - Cairo Montenotte DN 300 (12"), MOP 64 bar
(da dismettere) - Fase 2
PIL n. 5
PIL n. 33.1
(da rimuovere)
Rio
Vesima
Cancare'
Strada
vicinale
Strada
Rio
Vesima
Statale
N.29
Rio
Cancare'
Vesima
Canc
269
307
345
84
144
145
340
342
343
428
372
230
452
264
268
266
267
83
324
312
63
325
271
274
375
373
348
456
287
286
402
27
360
350
351
265
88
303
285
326
62
132
307
359
455
457
316
263
285
212
67
330
272
273
304
305
310
413
300
308
159
254
236
235
234
282
336
211
283
284
253
252
218
61
275
87
298
299
133
297
331
328
332
335
309
291
412
314
293
129
460
461
426
432
462
28
464
30
417
294
69
65
213
289
127
128
29
430
392
431
378
276
279
463
7
313
68
277
34
CAIRO MONTENOTTE (SV) F. 34

ALLEGATO 7

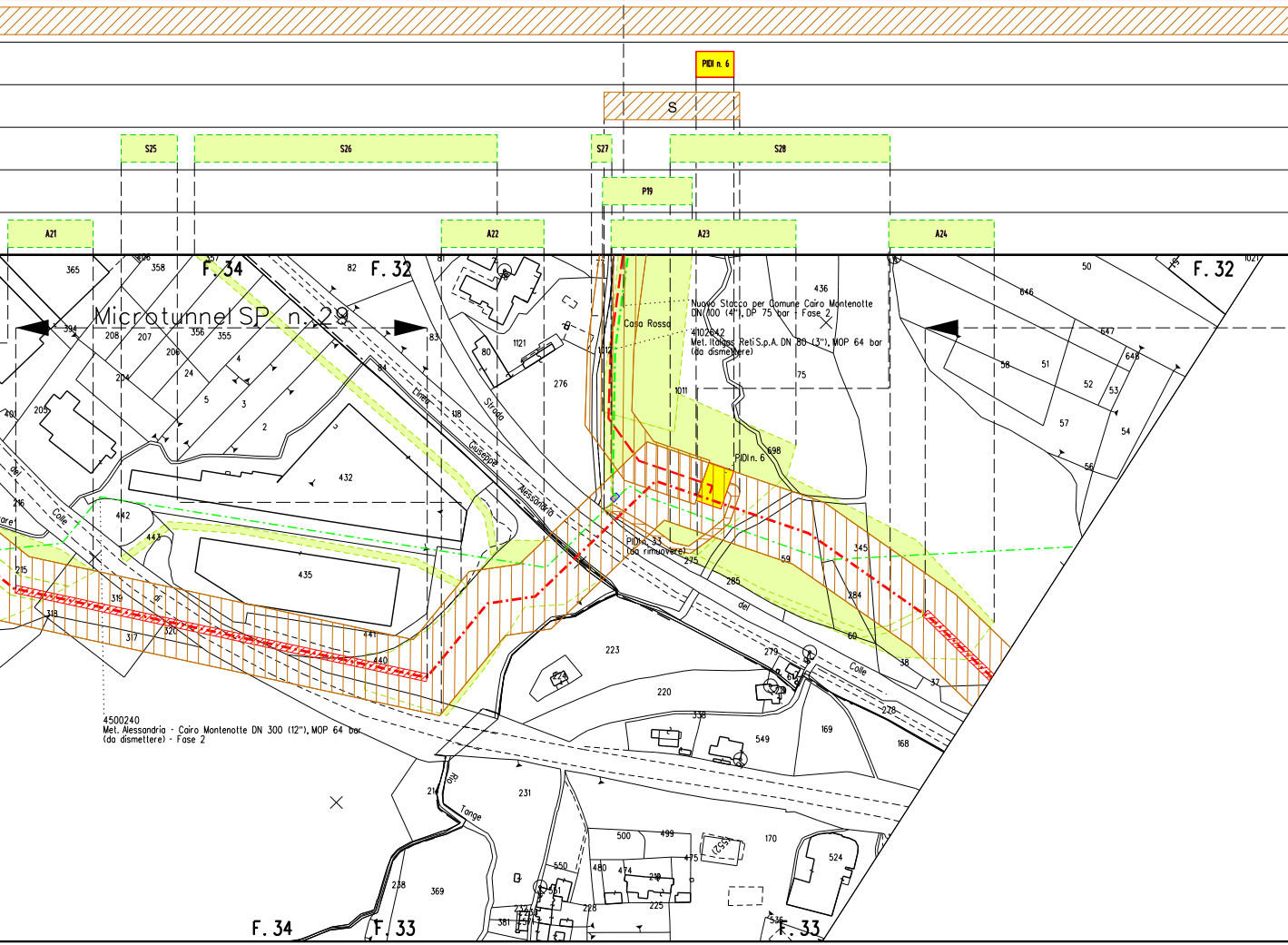
PIDI n. 6
S
S25
S26
S27
S28
P19
A21
A22
A23
A24
F. 34
F. 32
F. 33
Microtunnel SP n. 29
Strada Giuseppe Alessandria
Casa Rossa
Nuovo Stacco per Comune Cairo Montenotte
DN 100 (4"), DP 75 bar - Fase 2
4102642
Met. Italgas Reti S.p.A. DN 80 (3"), MOP 64 bar
(da dismettere)
PIDI n. 6
PIDI n. 33
(da rimuovere)
4500240
Met. Alessandria - Cairo Montenotte DN 300 (12"), MOP 64 bar
(da dismettere) - Fase 2
del Colle
Rio Tange
365
358
82
436
50
646
647
648
58
51
52
53
57
54
56
208
207
356
355
206
204
24
4
5
3
2
205
432
1121
80
276
1011
1012
118
84
83
75
698
442
443
435
216
215
319
318
317
320
441
440
223
224
220
338
549
169
168
345
284
59
60
38
37
275
285
279
278
231
500
499
170
524
550
480
474
475
238
369
381
225
228

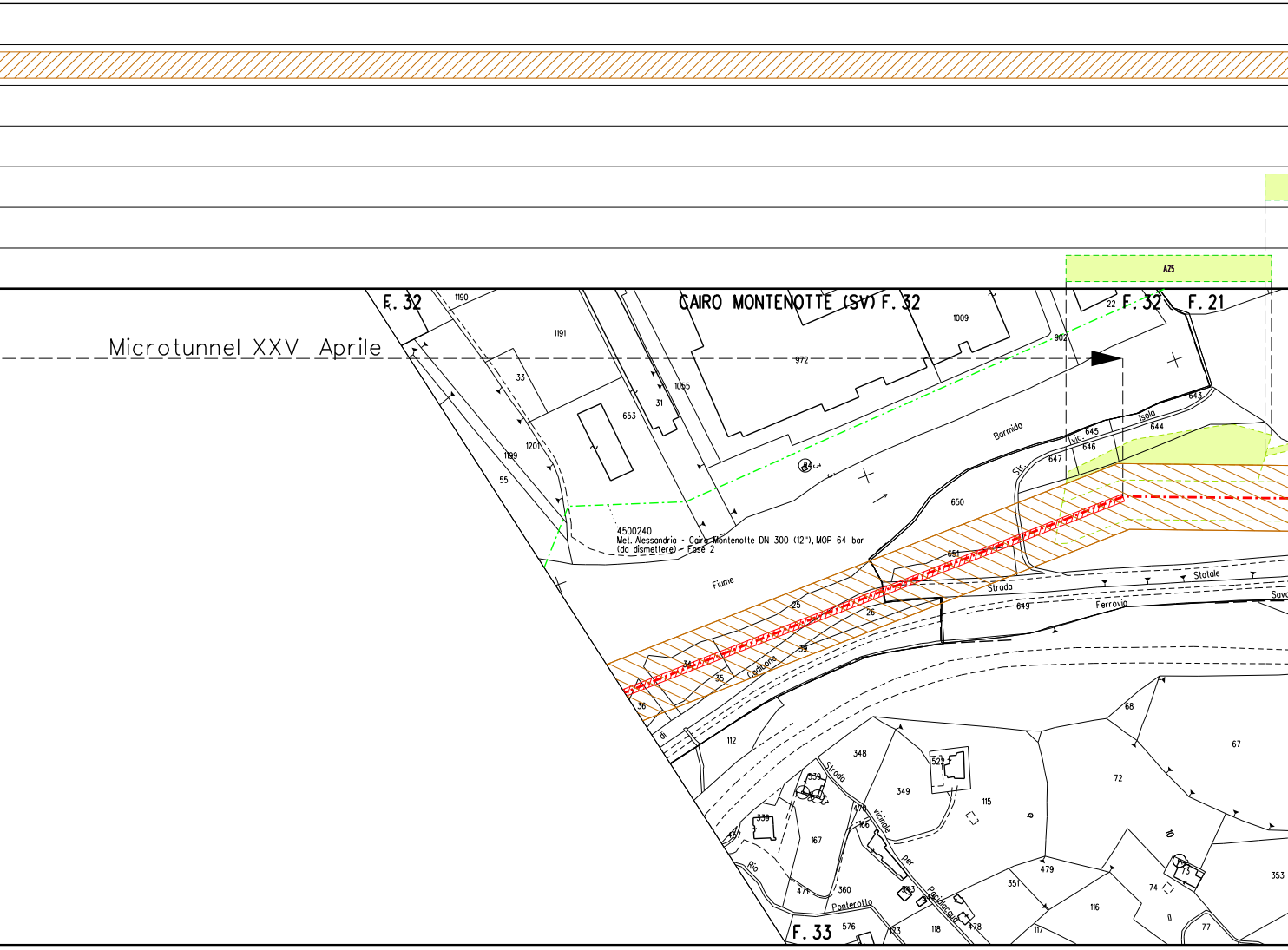
A25
F. 32
CAIRO MONTENOTTE (SV) F. 32
F. 32
F. 21
Microtunnel XXV Aprile
4500240
Met. Alessandria - Cairo Montenotte DN 300 (12"), MOP 64 bar
(da dismettere) - Fase 2
Fiume
Bormida
Isola
Strada
Statale
Ferrovia
Codibona
Strada vicinale per Pacificato
Rio
Ponterotto
F. 33
1190
1191
1009
972
902
33
1055
31
653
643
644
645
646
647
1201
1199
55
650
651
649
25
26
39
34
35
36
112
348
349
522
115
72
68
67
339
167
466
470
479
351
116
117
118
471
360
576
173
478
74
73
77
353

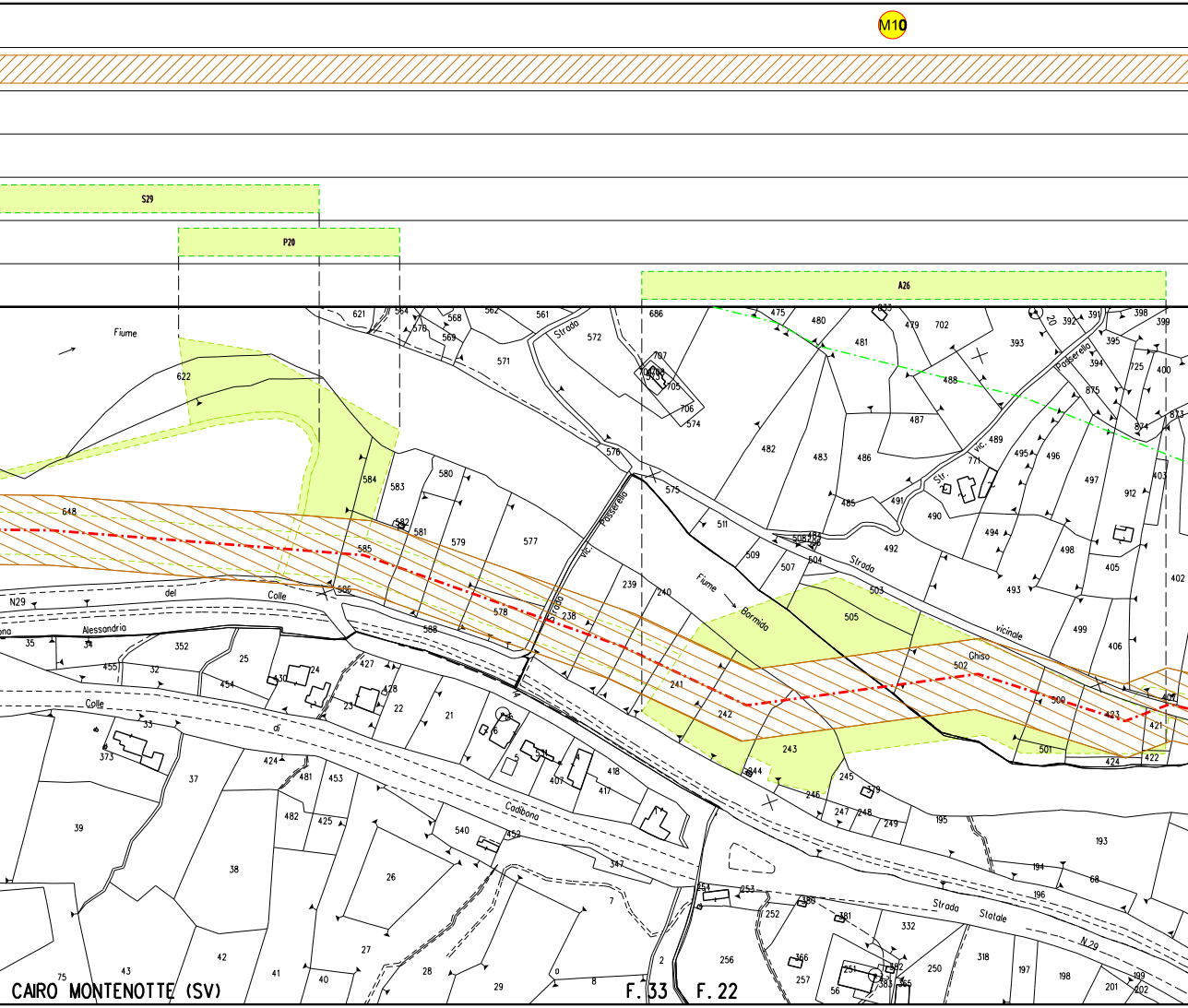

M10
S29
P20
A26
Fiume
Fiume Bormida
Strada vic. Passerella
Strada vicinale Ghiso
Str. vic.
Passerella
N29 del Colle
Alessandria
Colle di Cadibona
Strada Statale
N.29
CAIRO MONTENOTTE (SV)
F. 33
F. 22

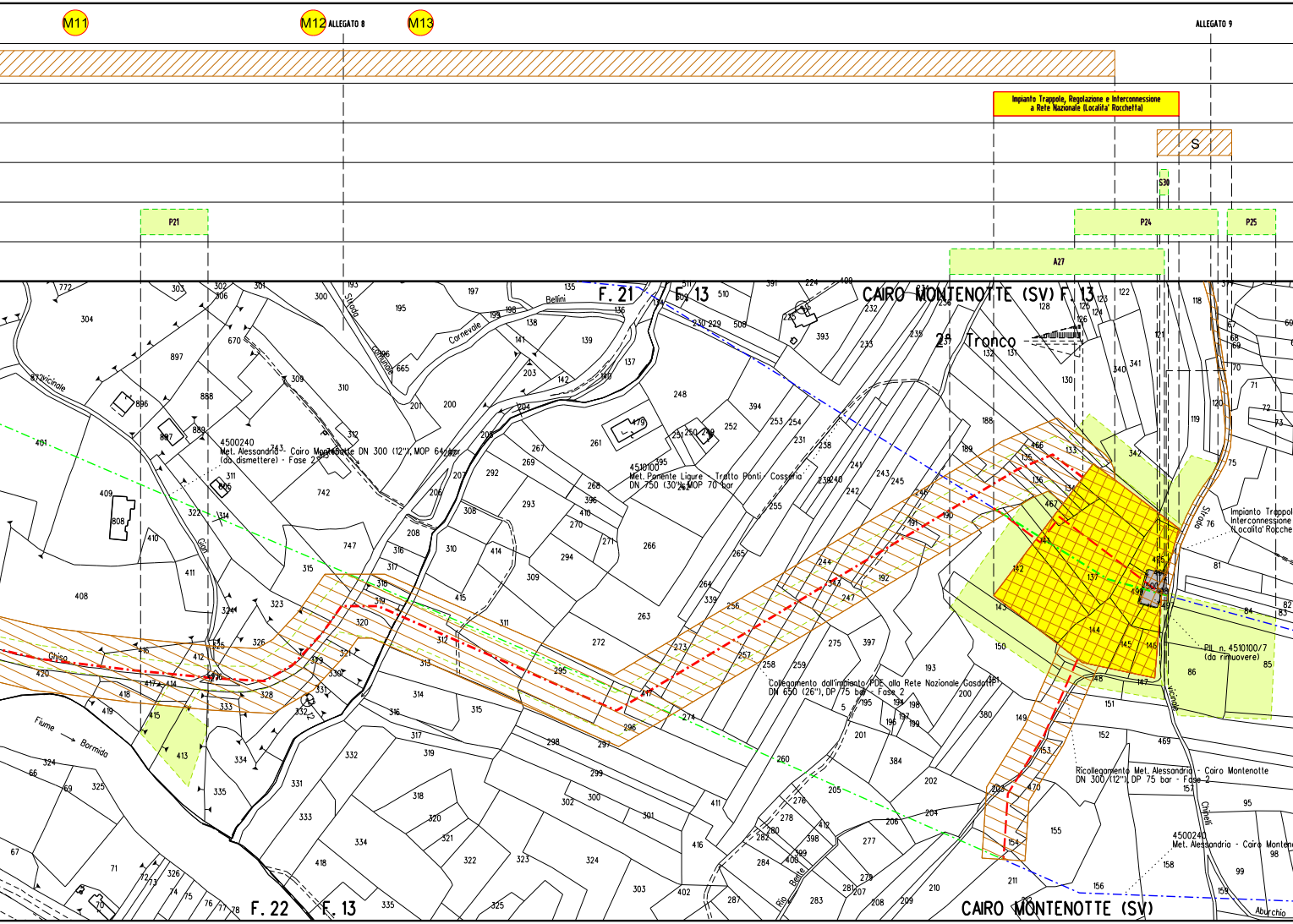
M11
M12
ALLEGATO 8
M13
ALLEGATO 9
Impianto Trappole, Regolazione e Interconnessione a Rete Nazionale (Localita' Rocchetta)
S
S30
P21
P24
P25
A27
F. 21
F. 13
CAIRO MONTENOTTE (SV) F. 13
2° Tronco
4500240
Met. Alessandria - Cairo Montenotte DN 300 (12"), MOP 64 bar
(da dismettere) - Fase 2
4510100
Met. Ponente Ligure - Tratto Ponti - Cosseria
DN 750 (30"), MOP 70 bar
Collegamento dall'impianto PDE alla Rete Nazionale Gasdotti
DN 650 (26"), DP 75 bar - Fase 2
Ricollegamento Met. Alessandria - Cairo Montenotte
DN 300 (12"), DP 75 bar - Fase 2
4500240
Met. Alessandria - Cairo Monten
Impianto Trappol
Interconnessione
(Localita' Rocche
PIL n. 4510100/7
(da rimuovere)
Strada
Strada Comunale
Carnevale
Bellini
vicinale
Fiume → Bormida
Chiso
Chinelli
Rio Bellè
Aburchio
F. 22
F. 13
CAIRO MONTENOTTE (SV)

ALLEGATO 1

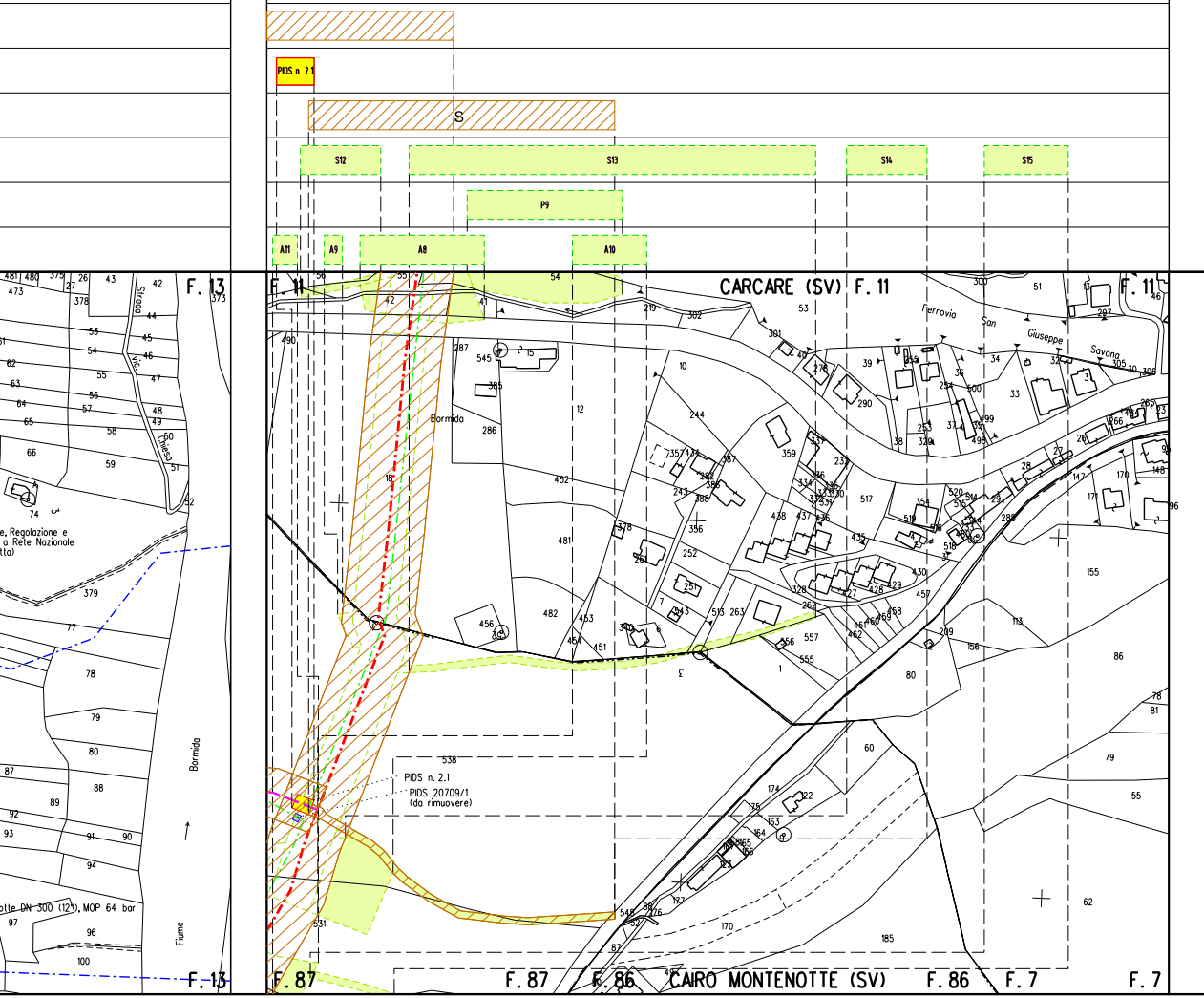
PIDS n. 2.1
S
S12
S13
S14
S15
P9
A11
A9
A8
A10
F. 13
F. 11
CARCARE (SV)
F. 11
F. 11
Ferrovia San Giuseppe Savona
Bormida
Strada vic. Chiesa
e, Regolazione e
a Rete Nazionale
tto)
PIDS n. 2.1
PIDS 20709/1
(da rimuovere)
otte DN 300 (12"), MOP 64 bar
Fiume Bormida
F. 13
F. 87
F. 87
F. 86
CAIRO MONTENOTTE (SV)
F. 86
F. 7
F. 7

ALLEGATO 2

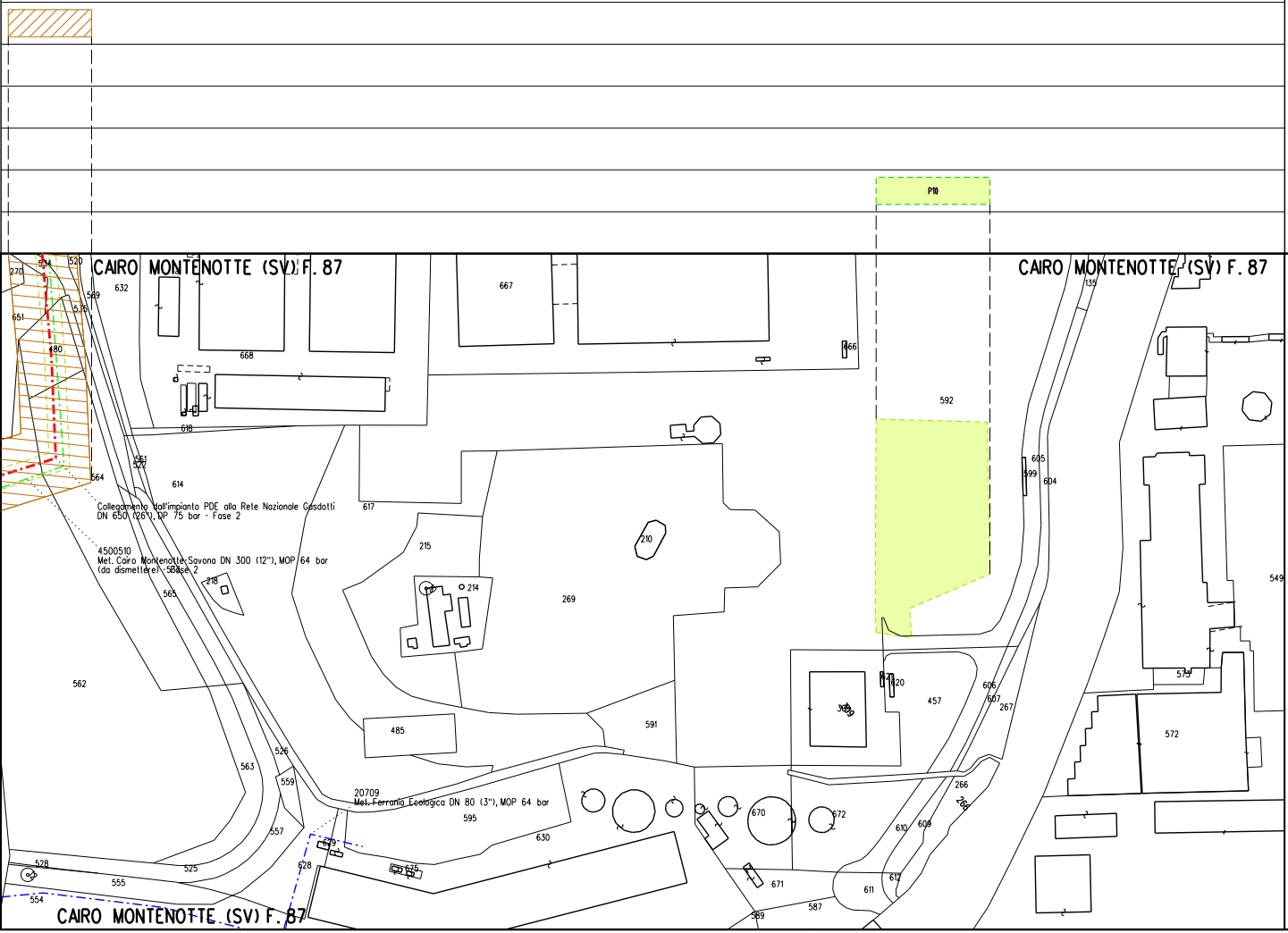
P10
CAIRO MONTENOTTE (SV) F. 87
CAIRO MONTENOTTE (SV) F. 87
CAIRO MONTENOTTE (SV) F. 87
Collegamento dall'impianto PDE alla Rete Nazionale Gasdotti DN 650 (26"), DP 75 bar - Fase 2
4500510
Met. Cairo Montenotte-Savona DN 300 (12"), MOP 64 bar (da dismettere) - Fase 2
20709
Met. Ferrania Ecologica DN 80 (3"), MOP 64 bar
270
534
520
632
569
536
651
480
668
618
667
666
592
135
605
599
604
549
561
522
564
614
617
215
210
214
269
218
565
562
457
620
606
607
267
575
572
485
591
526
563
559
557
595
630
670
672
266
268
610
609
612
611
671
587
589
528
525
555
554
628
629
675

ALLEGATO 3

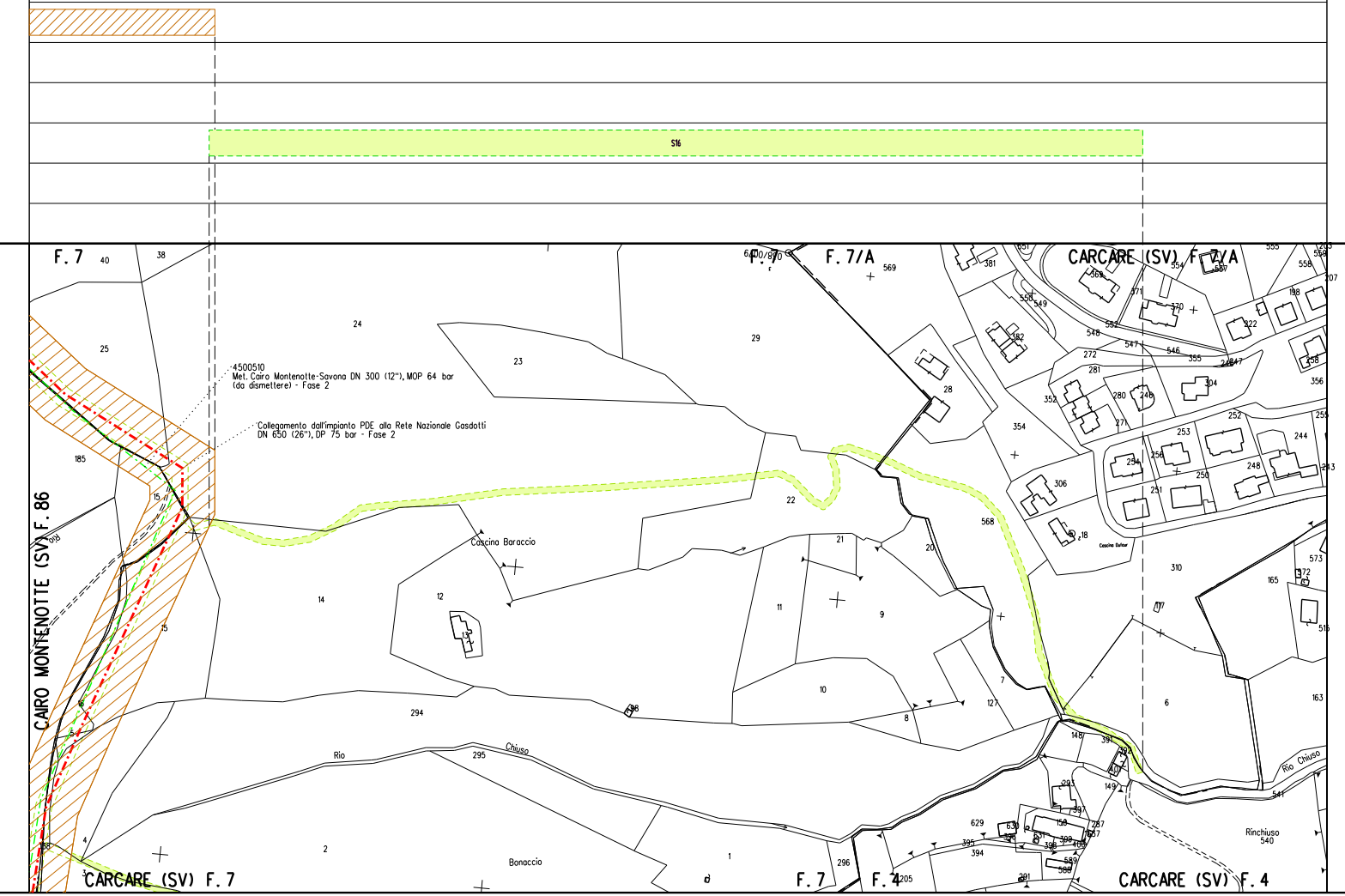
S16
F. 7
F. 7/A
CARCARE (SV) F. 7/A
CAIRO MONTENOTTE (SV) F. 86
CARCARE (SV) F. 7
F. 7
F. 4
CARCARE (SV) F. 4
4500510
Met. Cairo Montenotte-Savona DN 300 (12"), MOP 64 bar
(da dismettere) - Fase 2
Collegamento dall'impianto PDE alla Rete Nazionale Gasdotti
DN 650 (26"), DP 75 bar - Fase 2
Cascina Baraccio
Cascina Dufour
Rio Chiuso
Rio Chiuso
Bonaccio
Rinchiuso
540
40
38
24
23
29
569
28
25
185
15
22
354
568
306
18
12
13
14
21
20
11
9
310
165
6
7
127
10
8
294
295
2
1
296
163
541
629
394
395
291
205
16
4
3

ALLEGATO 4

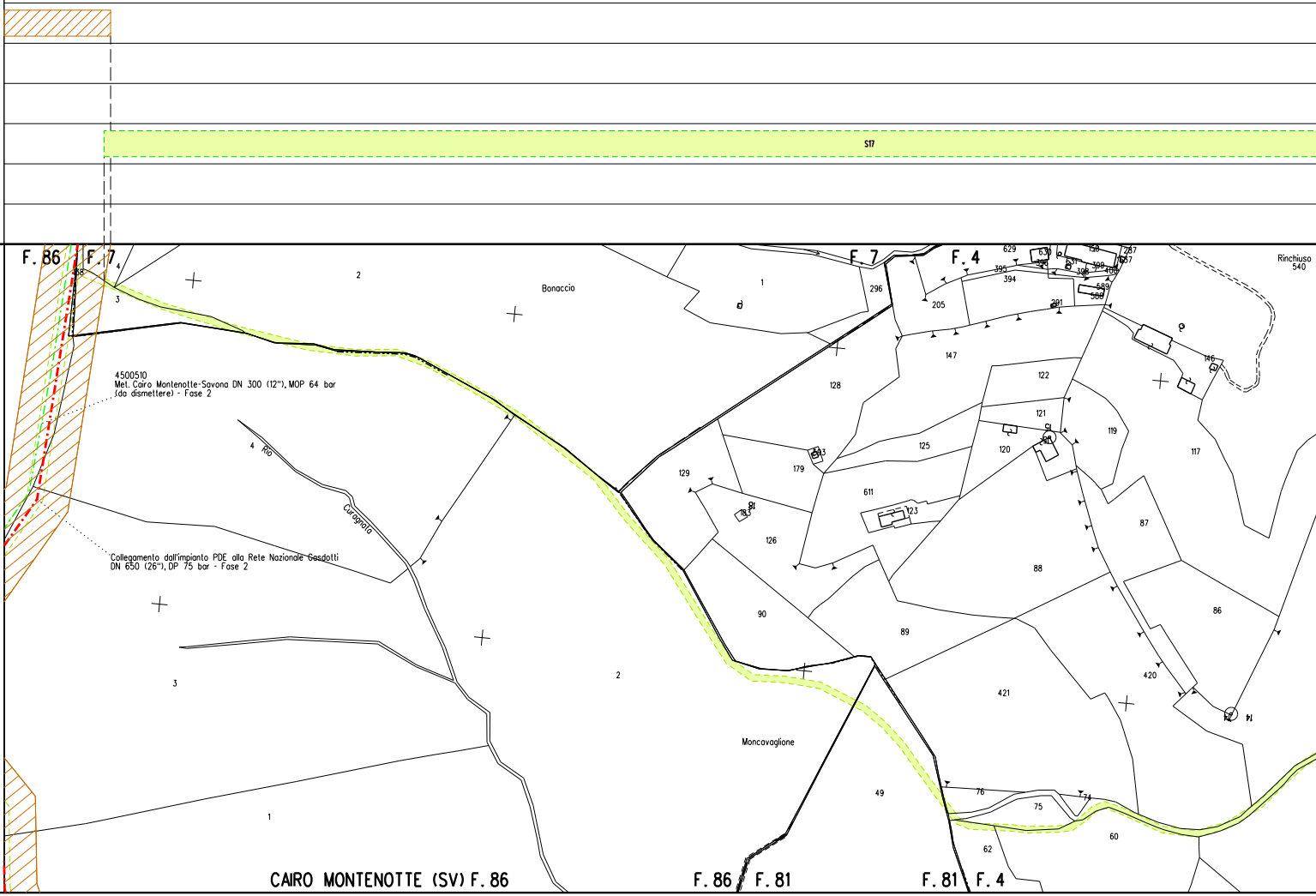
S17
F. 86
F. 7
F. 4
Bonaccio
Moncavaglione
Rinchiuso
540
Rio
Curagnola
4500510
Met. Cairo Montenotte-Savona DN 300 (12"), MOP 64 bar
(da dismettere) - Fase 2
Collegamento dall'impianto PDE alla Rete Nazionale Gasdotti
DN 650 (26"), DP 75 bar - Fase 2
1
2
3
4
58
296
205
629
630
395
394
396
631
158
287
657
399
398
400
589
588
291
147
122
121
119
117
146
128
125
120
179
129
611
123
126
87
88
86
90
89
420
421
14
49
76
75
74
60
62

CAIRO MONTENOTTE (SV) F. 86

F. 86 / F. 81

F. 81 / F. 4

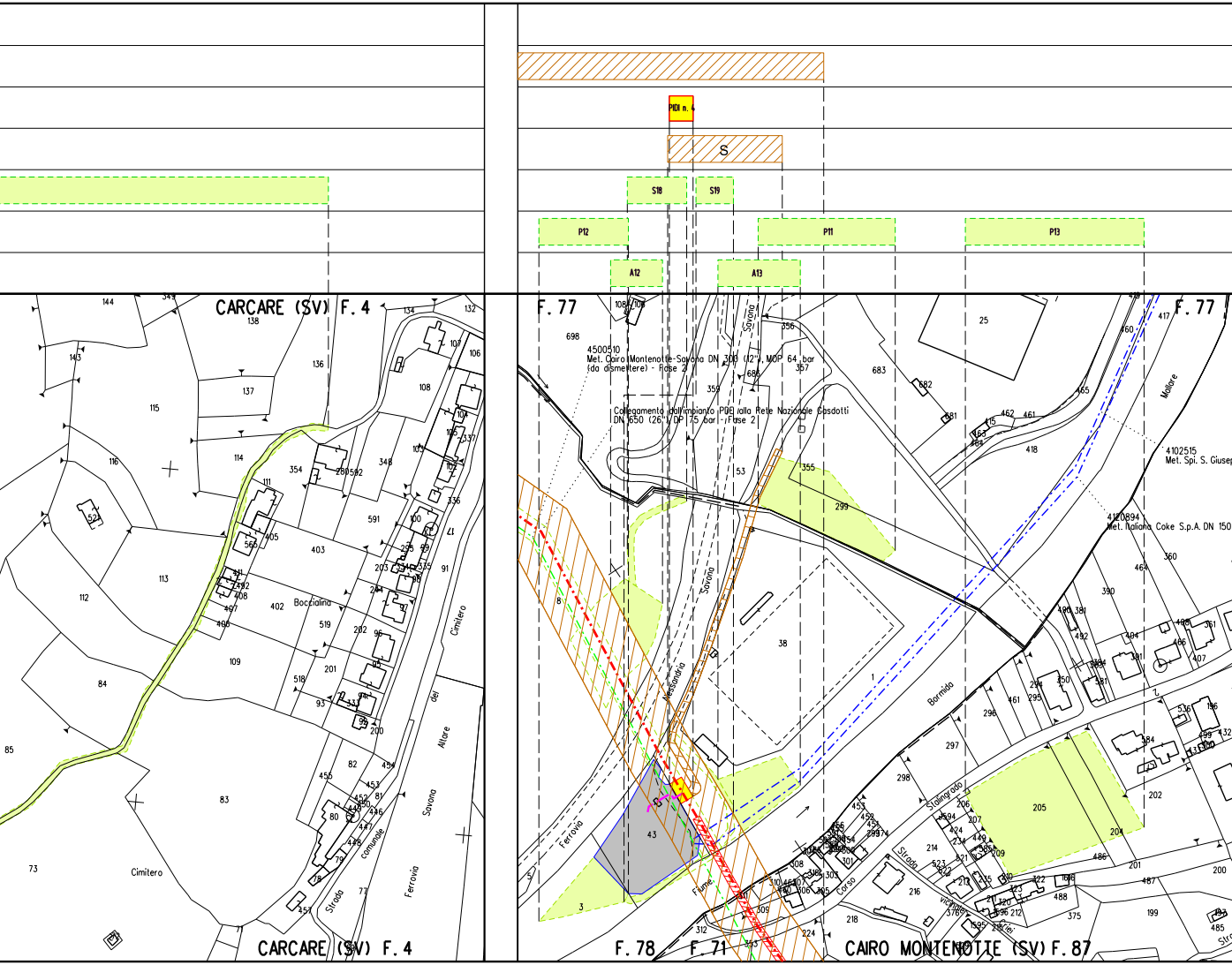
PIDI n. 4
S
S18
S19
P12
P11
P13
A12
A13
CARCARE (SV) F. 4
F. 77
4500510
Met. Cairo Montenotte-Savona DN 300 (12"), MOP 64 bar
(da dismettere) - Fase 2
Collegamento dall'impianto PDE alla Rete Nazionale Gasdotti
DN 650 (26") DP 75 bar - Fase 2
4102515
Met. Spi. S. Giusep
4120894
Met. Italiana Coke S.p.A. DN 150
Savona
Alessandria
Bormida
Mollare
Ferrovia
Fiume
Stalingrado
Strada
Corso
Boccialina
Cimitero
Strada comunale del Cimitero
Altare
Savona
F. 78
F. 71
CAIRO MONTENOTTE (SV) F. 87
CARCARE (SV) F. 4

ALLEGATO 5

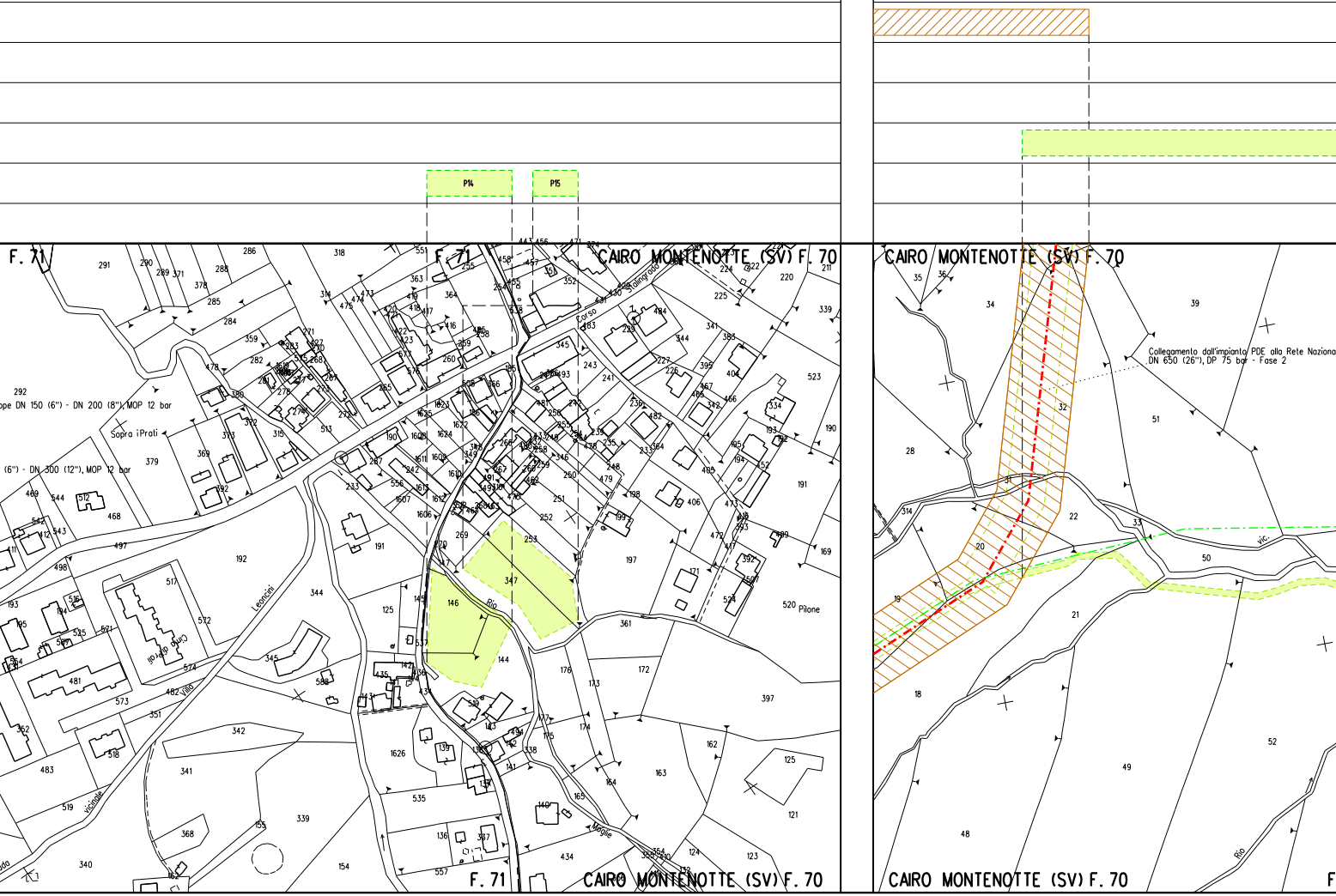
P14
P15
F. 71
CAIRO MONTENOTTE (SV) F. 70
F. 71
CAIRO MONTENOTTE (SV) F. 70
CAIRO MONTENOTTE (SV) F. 70
CAIRO MONTENOTTE (SV) F. 70
Collegamento dall'impianto PDE alla Rete Naziona
DN 650 (26"), DP 75 bar - Fase 2
ope DN 150 (6") - DN 200 (8"), MOP 12 bar
(6") - DN 300 (12"), MOP 12 bar
Sopra i Prati
Corso Stalingrado
Leoncini
Villa
Rio
Pilone
vic.
Rio
Moglie

ALLEGATO 6

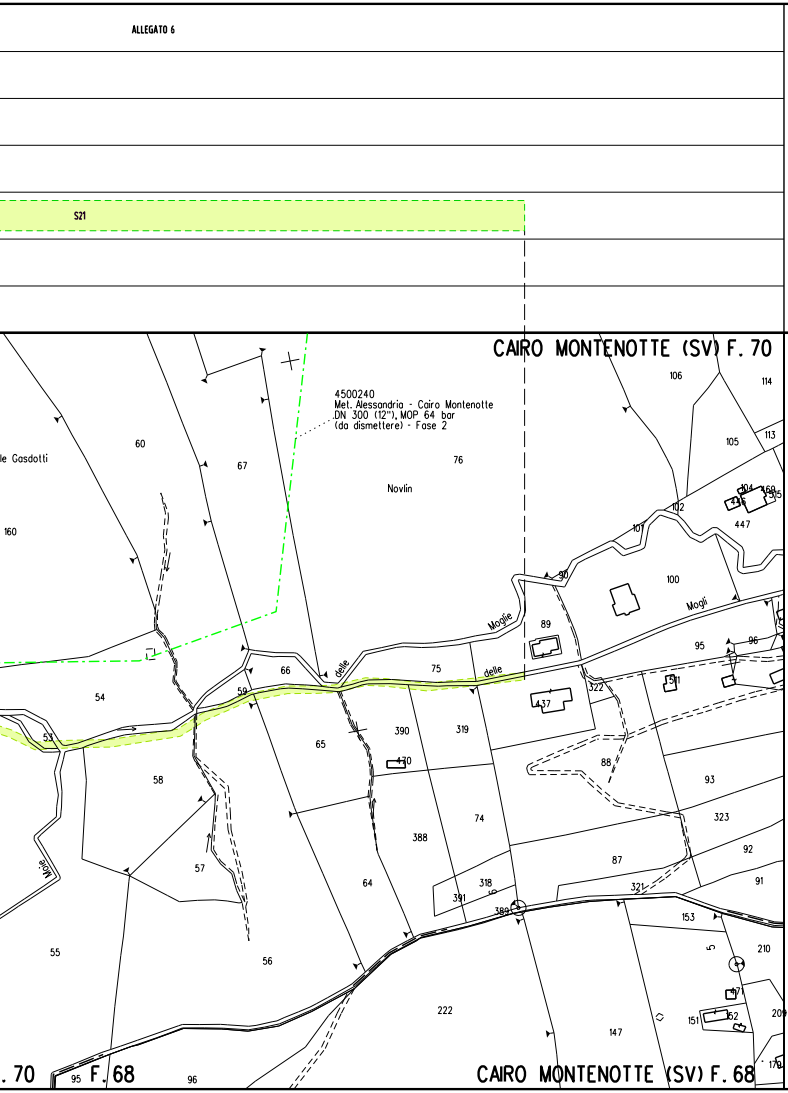
S21
CAIRO MONTENOTTE (SV) F. 70
4500240
Met. Alessandria - Cairo Montenotte
DN 300 (12"), MOP 64 bar
(da dismettere) - Fase 2
Novlin
Moglie
delle
Mogli
Moie
CAIRO MONTENOTTE (SV) F. 68
F. 68
. 70

ALLEGATO 7

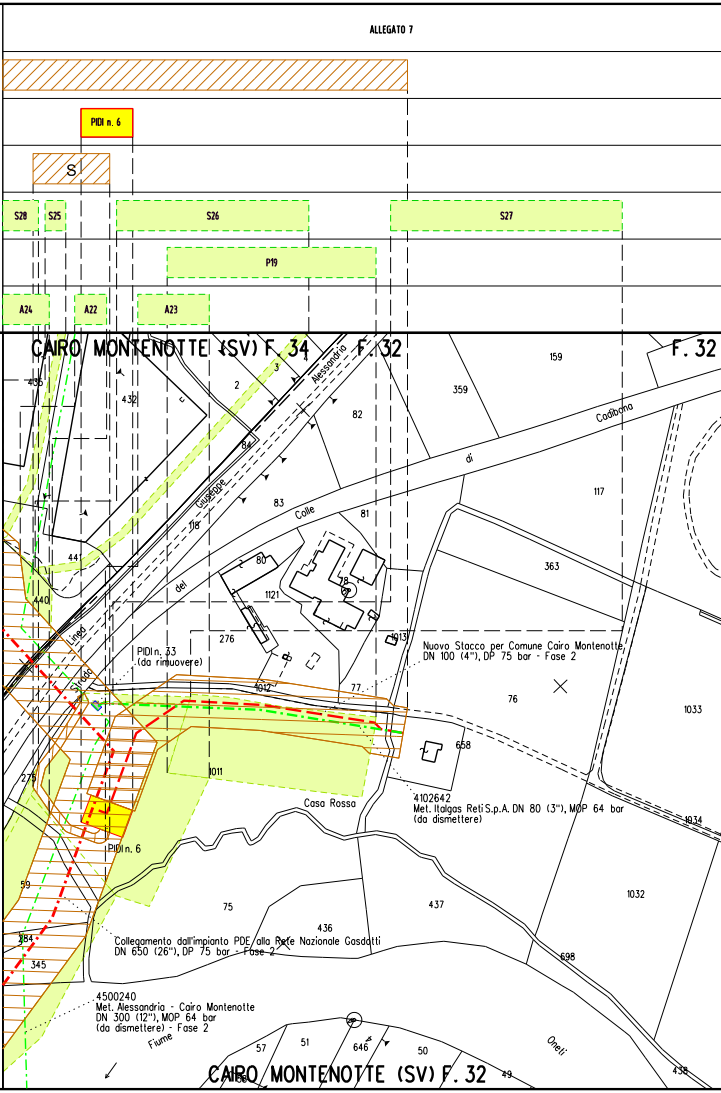
PIDI n. 6
S
S28
S25
S26
S27
P19
A24
A22
A23
CAIRO MONTENOTTE (SV) F. 34
F. 32
Alessandria
Cadibona
di
Colle
Giuseppe
del
Linea
Strada
PIDI n. 33
(da rimuovere)
Nuovo Stacco per Comune Cairo Montenotte
DN 100 (4"), DP 75 bar - Fase 2
4102642
Met. Italgas Reti S.p.A. DN 80 (3"), MOP 64 bar
(da dismettere)
Casa Rossa
PIDI n. 6
Collegamento dall'impianto PDE alla Rete Nazionale Gasdotti
DN 650 (26"), DP 75 bar - Fase 2
4500240
Met. Alessandria - Cairo Montenotte
DN 300 (12"), MOP 64 bar
(da dismettere) - Fase 2
Fiume
Oneti
CAIRO MONTENOTTE (SV) F. 32

ALLEGATO 8

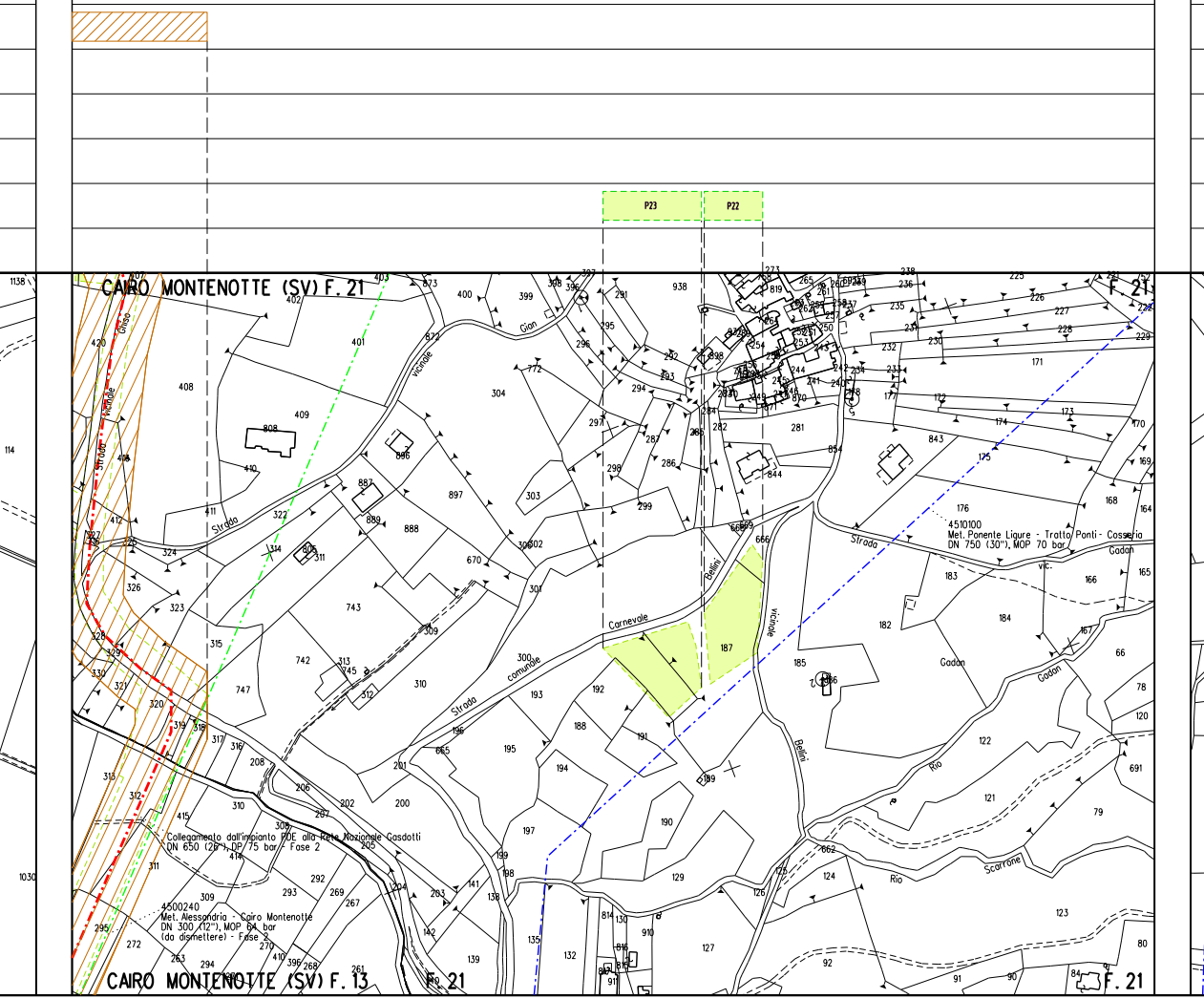
P23
P22
CAIRO MONTENOTTE (SV) F. 21
CAIRO MONTENOTTE (SV) F. 13
F. 21
Strada vicinale Gian
Strada vicinale Ghiso
Strada
Strada Carnevale
Strada comunale
Bellini
vicinale
Bellini
Strada vic. Gadan
Gadan
Gadan
Rio
Rio Scarrone
Rio
4510100
Met. Ponente Ligure - Tratto Ponti - Cosseria
DN 750 (30"), MOP 70 bar
Collegamento dall'impianto PDE alla Rete Nazionale Gasdotti
DN 650 (26"), DP 75 bar - Fase 2
4500240
Met. Alessandria - Cairo Montenotte
DN 300 (12"), MOP 64 bar
(da dismettere) - Fase 2
187
1138
114
1030

ALLEGATO 9

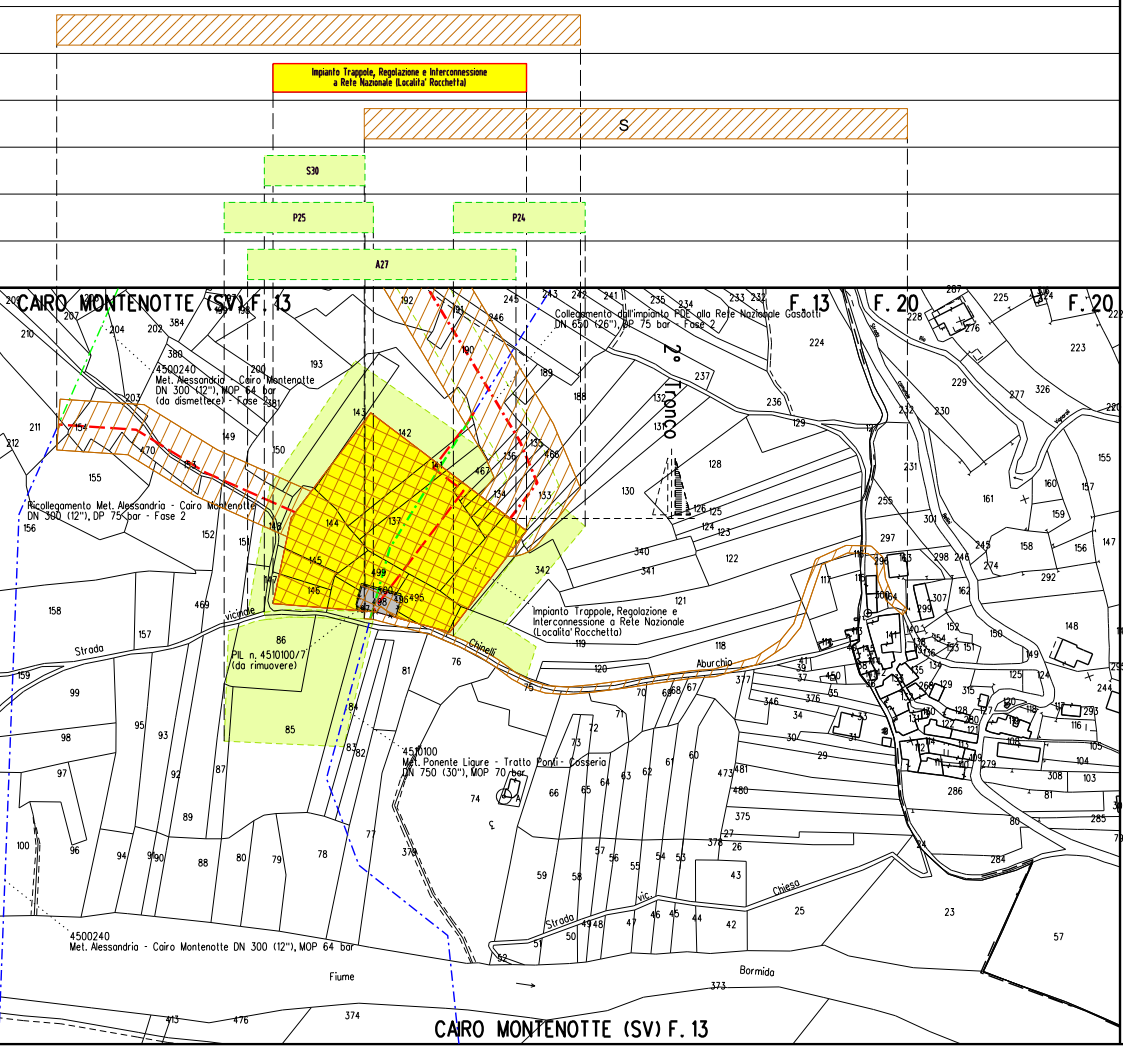
Impianto Trappole, Regolazione e Interconnessione
a Rete Nazionale (Localita' Rocchetta)
S
S30
P25
P24
A27
CAIRO MONTENOTTE (SV) F. 13
F. 13
F. 20
F. 20
4500240
Met. Alessandria - Cairo Montenotte
DN 300 (12"), MOP 64 bar
(da dismettere) - Fase 2
Ricollegamento Met. Alessandria - Cairo Montenotte
DN 300 (12"), DP 75 bar - Fase 2
Collegamento dall'impianto PDE alla Rete Nazionale Gasdotti
DN 650 (26"), DP 75 bar - Fase 2
2° Tronco
Impianto Trappole, Regolazione e
Interconnessione a Rete Nazionale
(Localita' Rocchetta)
PIL n. 4510100/7
(da rimuovere)
Strada
vicinale
Chinelli
Aburchio
4510100
Met. Ponente Ligure - Tratto Ponti - Cosseria
DN 750 (30"), MOP 70 bar
Strada
vic.
Chiesa
4500240
Met. Alessandria - Cairo Montenotte DN 300 (12"), MOP 64 bar
Fiume
Bormida
CAIRO MONTENOTTE (SV) F. 13

LEGENDA

SIMBOLOGIA TE

▨

A

S

S

A

S

P

🟨

▨

M

SIMBOLOGIA DI

MATICA

Fascia di vincolo preordinato all' esproprio (v.p.e.) coincidente con la fascia di servitu'

Area di vincolo preordinato all' esproprio (v.p.e.) (ESPROPRIO)

Strade di accesso definitive

Aree di occupazione temporanea all'interno della fascia v.p.e.

Aree di occupazione temporanea

Allargamenti in corrispondenza di fiumi/ infrastrutture esistenti

Strade di accesso provvisorie alle aree di passaggio

Piazzola provvisoria per materiali

Impianti in progetto

Impianti esistenti

Manufatti

SAIPEM SPA
Il Progettista
Dott. Ing. A. PARLATO iscritto all'ordine
degli ingegneri della Provincia di Avellino al n. 2095
Tel. 0721.1686481 - Fax 0721.1682010
C.F. e P. IVA 00825790157
Angelina Parlato

Documento firmato da:
PARLATO ANGELINA
31.08.2023 08:29:13 UTC

LINEA

Metanodotto in progetto

Metanodotti in progetto

Altri metanodotti in progetto

Gasdotto Snam Rete Gas da porre fuori esercizio e recuperare

Gasdotto Snam Rete Gas in esercizio

Gallerie, Tunnel, Mini-Microtunnel, Raise Borer e Toc

Tratto di tubazione esistente da mantenere in esercizio (Tratto dove posare solo cavo telecomando)

Tubo Portacavo

Tubo di Protezione posato con Trivella Spingitubo o scavo a cielo aperto

Il presente disegno e' di proprieta' aziendale - La societa' tutelera' i propri diritti a termine di legge.

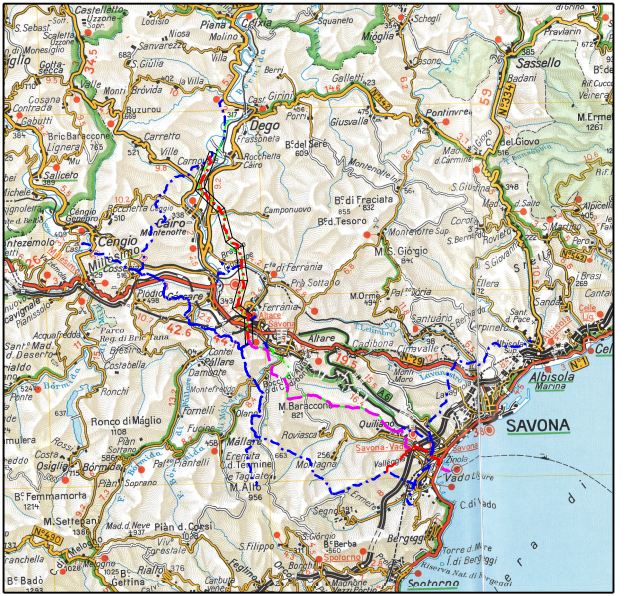

Castelletto
Piana Crixia
Dego
Cengio
Millesimo
Cairo Montenotte
Carcare
Altare
Ferrania
Mallare
Quiliano
Vado Ligure
SAVONA
Albisola Marina
Sassello
Pontinvrea
Giusvalla
Bormida
Osiglia
Roviasco
Bergeggi
Spotorno
Segno
Cosseria
Plodio
Montenotte
M. Baraccone

COROGRAFIA 1:400000

Altri Metanodotti in Progetto:
Ricoll. Allacc. IREN Ambiente e Ferrania Ecologica DN 100 (4"), DP 75 bar - Fase 2
Ricoll. Allacc. Cartiere Carrara e Zincol Ossidi DN 200 (8"), DP 75 bar - Fase 2
Nuovo Allacc. Liguria Gas S.r.L. DN 100 (4"), DP 75 bar - Fase 2
Nuovo Stacco per Comune Cairo Montenotte DN 100 (4"), DP 75 bar - Fase 2
Ricollegamento Met. Alessandria - Cairo Montenotte DN 300 (12"), DP 75 bar - Fase 2

0	Giugno 2023	EMISSIONE	Tittarelli	Sciosci	Stefani
Indice	DATA	DESCRIZIONE	ELABORATO	VERIFICATO	APPROVATO

PROPRIETARIO snam

PROGETTISTA SAIPEM

Dis. SNAM n.: PG-VPE2000-55E-11121

Dis. SAIPEM n.:

Metanodotto: Progetto FSRU Alto Tirreno e Collegamento alla Rete Nazionale Gasdotti:

Collegamento dall'impianto PDE alla Rete Nazionale Gasdotti
DN 650 (26"), DP 75 bar - 2° Tronco - Fase 2

Revisione 0

Comm. Saipem

Cod. Tec.

PLANIMETRIA CATASTALE CON VPE
E AREE OCCUPAZIONE TEMPORANEA

Fg. 1 di 1

Scala 1:2000

Il presente disegno e' di proprieta' aziendale - La societa' tutelera' i propri diritti a termine di legge. File name: PG-VPE2000-55E-11121_R0