DATI TECNICI FUNZIONALI

MANUFATTI

AREE SOGGETTE A V.P.E.

IMPIANTI

STRADE DI ACCESSO DEFINITIVE

STRADE / PISTE

PIAZZOLE

ALLARGAMENTI

CONFINI AMMINISTRATIVI

DATI CARATTERISTICI

DATI DI ESERCIZIO (C.P.I.)

PRESSIONE MASSIMA DI ESERCIZIO (DP) 64.0 bar

DIAMETRO PREVALENTE = 300 (DN)

REALIZZATO IN CONFORMITA' AL D.M. 17/04/2008

RIVESTIMENTO GIUNTI DI SALDATURA

DATI GENERALI

DN	300	SP 6.35	[UNI-EN]	0	m
DN	300	SP 7.92	[UNI-EN]	0	m
DN	300	SP 7.14	[UNI-EN]	0	m

LUNGHEZZA TOTALE IMPIANTO 10932 m.

FASE EMISSIONE

SAIPEM SPA
Il Progettista
Dott. Ing. A. PARLATO iscritto all'ordine
degli ingegneri della Provincia di Avellino al n. 2095
Tel. 0721.1686491 - Fax 0721.1682018
C.F. e P. IVA 00825790157
Angelina Parlato

Documento firmato da:
PARLATO ANGELINA
26.07.2023 20:31:23 UTC

PLANIMETRIA 1:2000

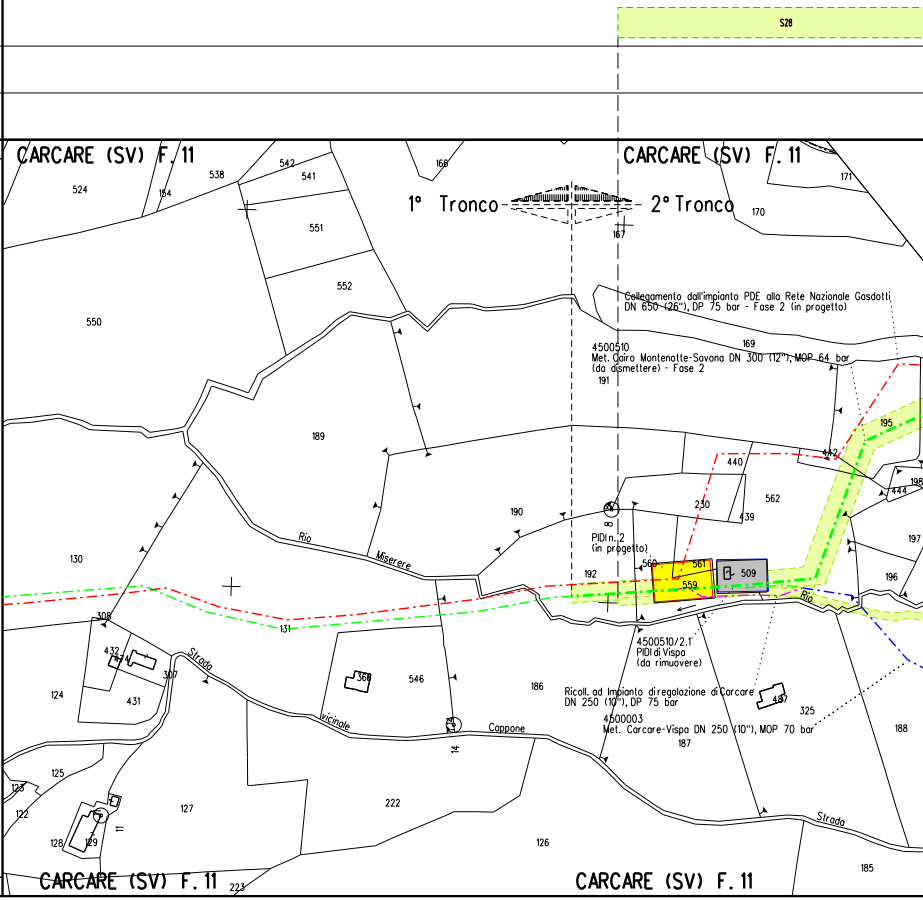
S28
CARCARE (SV) F. 11
CARCARE (SV) F. 11
1° Tronco
2° Tronco
524
538
542
541
154
166
171
170
167
551
552
550
Collegamento dall'impianto PDE alla Rete Nazionale Gasdotti
DN 650 (26"), DP 75 bar - Fase 2 (in progetto)
4500510
Met. Cairo Montenotte-Savona DN 300 (12"), MOP 64 bar
(da dismettere) - Fase 2
169
191
195
189
440
442
444
198
190
230
562
439
PIDI n. 2
(in progetto)
197
130
Rio
Miserere
192
560
561
559
509
196
Rio
131
308
432
434
307
Strada
124
431
366
546
186
4500510/2.1
PIDI di Vispa
(da rimuovere)
Ricoll. ad Impianto di regolazione di Carcare
DN 250 (10"), DP 75 bar
4500003
Met. Carcare-Vispa DN 250 (10"), MOP 70 bar
187
487
325
188
vicinale
Cappone
14
125
123
122
127
222
128
129
126
Strada
185
CARCARE (SV) F. 11
223
CARCARE (SV) F. 11

CONFINI AMMINISTRATIVI

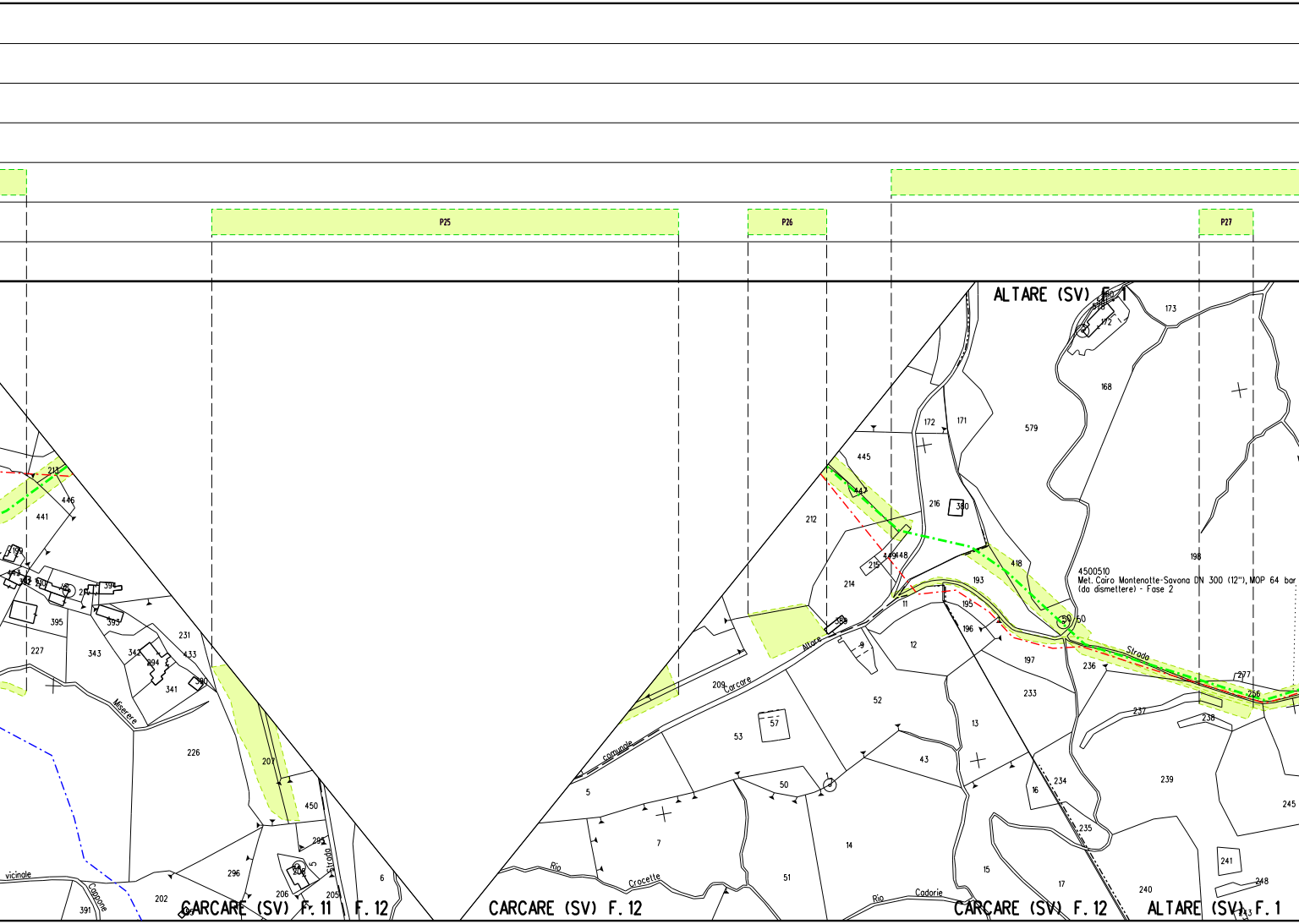

P25
P26
P27
ALTARE (SV) F. 1
CARCARE (SV) F. 11
F. 12
CARCARE (SV) F. 12
CARCARE (SV) F. 12
ALTARE (SV) F. 1
4500510
Met. Cairo Montenotte-Savona DN 300 (12"), MOP 64 bar
(da dismettere) - Fase 2
Strada
Altare
Carcare
Comunale
Miserere
vicinale
Cappone
Strada
Rio
Crocette
Rio
Cadorie
173
172
168
579
171
172
445
447
216
380
212
418
448
449
215
214
193
195
196
11
12
197
198
236
237
238
256
277
233
9
52
57
53
209
5
7
50
51
14
13
43
16
234
235
239
245
241
248
240
17
15
213
446
441
395
227
343
342
294
341
231
433
340
393
394
226
207
450
296
202
391
206
205
295
6

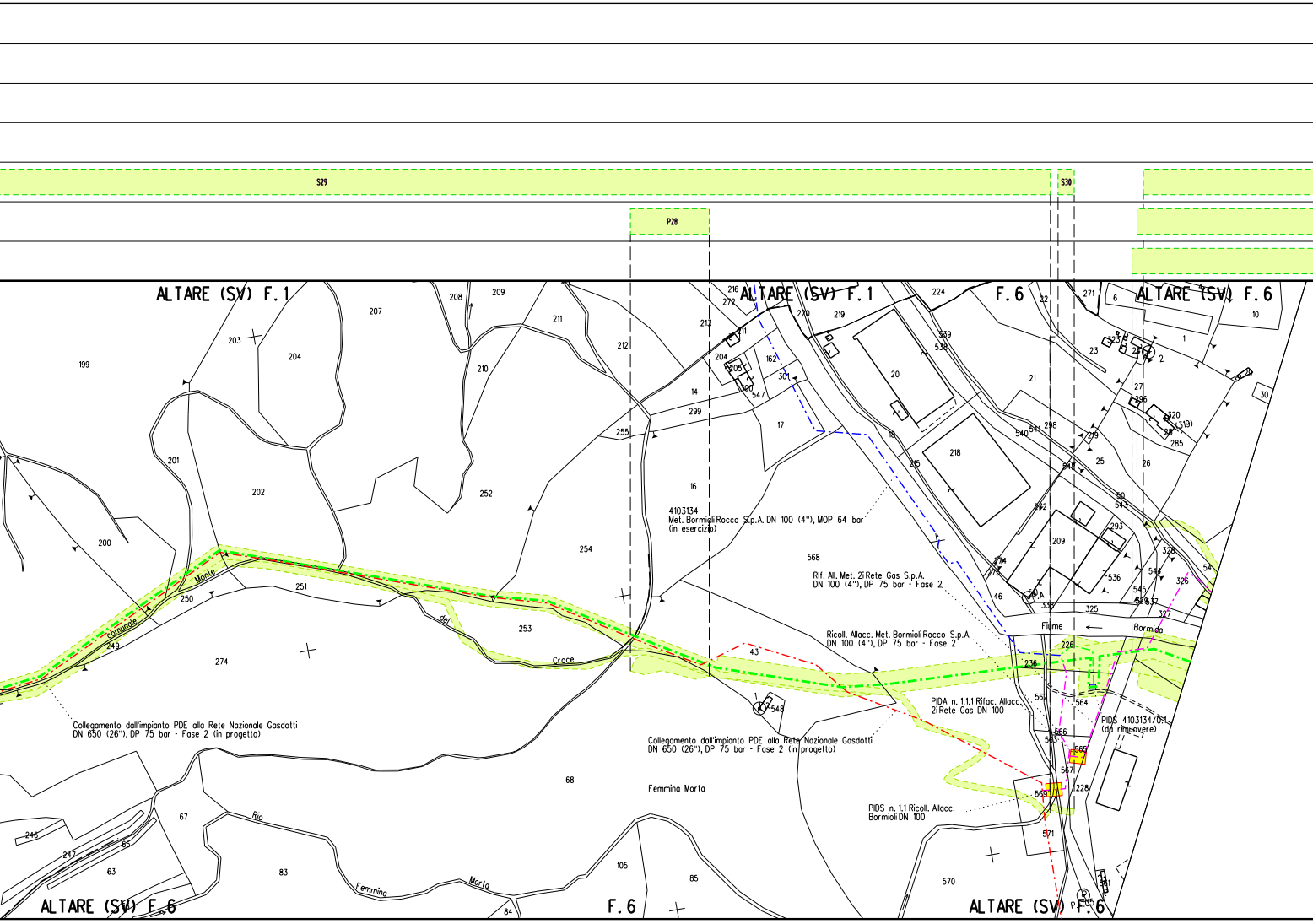
S29
S30
P28
ALTARE (SV) F. 1
ALTARE (SV) F. 1
F. 6
ALTARE (SV) F. 6
4103134
Met. Bormioli Rocco S.p.A. DN 100 (4"), MOP 64 bar
(in esercizio)
Rif. All. Met. 2i Rete Gas S.p.A.
DN 100 (4"), DP 75 bar - Fase 2
Ricoll. Allacc. Met. Bormioli Rocco S.p.A.
DN 100 (4"), DP 75 bar - Fase 2
Collegamento dall'impianto PDE alla Rete Nazionale Gasdotti
DN 650 (26"), DP 75 bar - Fase 2 (in progetto)
Collegamento dall'impianto PDE alla Rete Nazionale Gasdotti
DN 650 (26"), DP 75 bar - Fase 2 (in progetto)
PIDA n. 1.1.1 Rifac. Allacc.
2i Rete Gas DN 100
PIDS 4103134/0.1
(da rimuovere)
PIDS n. 1.1 Ricoll. Allacc.
Bormioli DN 100
Fiume
Bormida
Monte
comunale
del
Croce
Femmina Morta
Rio
Femmina
Morta
ALTARE (SV) F. 6
F. 6
ALTARE (SV) F. 6
199
200
201
202
203
204
207
208
209
210
211
212
213
216
272
219
220
224
22
271
6
10
1
2
20
21
23
14
299
255
16
17
18
162
301
547
205
300
204
215
218
539
538
540
541
298
279
25
26
27
296
320
319
285
30
252
254
250
251
249
253
274
568
46
209
292
293
328
54
326
327
325
226
236
562
564
566
563
565
567
569
228
571
548
43
68
67
83
63
65
246
247
105
85
84
570

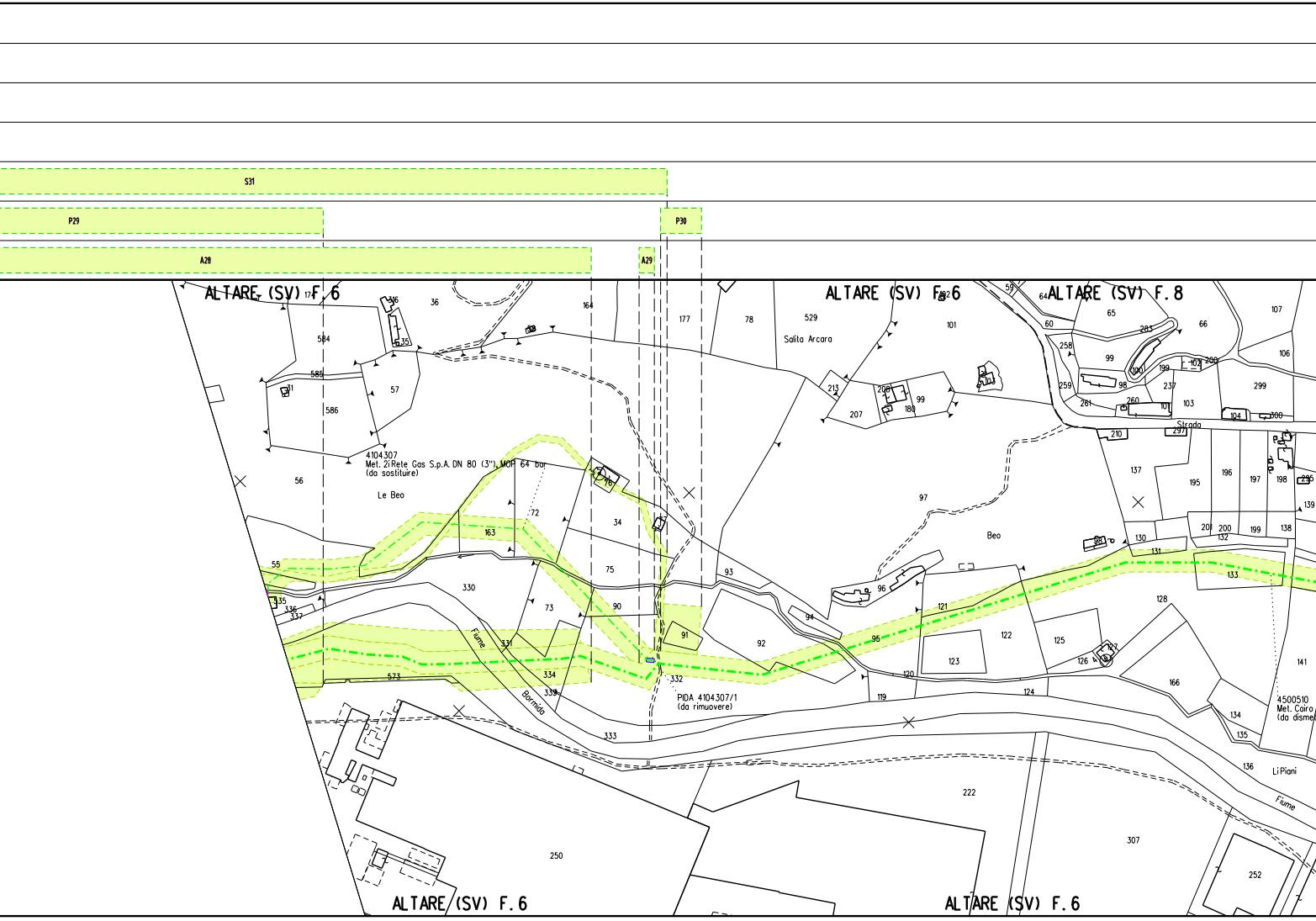
S31
P29
P30
A28
A29
ALTARE (SV) F. 6
ALTARE (SV) F. 6
ALTARE (SV) F. 8
ALTARE (SV) F. 6
ALTARE (SV) F. 6
4104307
Met. 2iRete Gas S.p.A. DN 80 (3"), MOP 64 bar
(da sostituire)
Le Beo
Salita Arcara
Beo
Strada
PIDA 4104307/1
(da rimuovere)
Fiume
Bormida
4500510
Met. Cairo
(da disme
Li Piani
Fiume
36
164
177
78
529
101
65
66
107
106
584
585
586
57
56
163
72
34
76
75
73
90
91
92
93
94
96
97
95
330
331
334
339
332
333
573
55
335
336
337
121
122
123
125
126
127
120
119
124
130
131
133
137
195
196
197
198
200
199
138
132
139
128
141
166
134
135
136
222
307
250
252
60
258
99
98
259
261
260
237
103
104
300
210
297
207
208
180
213
283
299

ALLEGATO 1

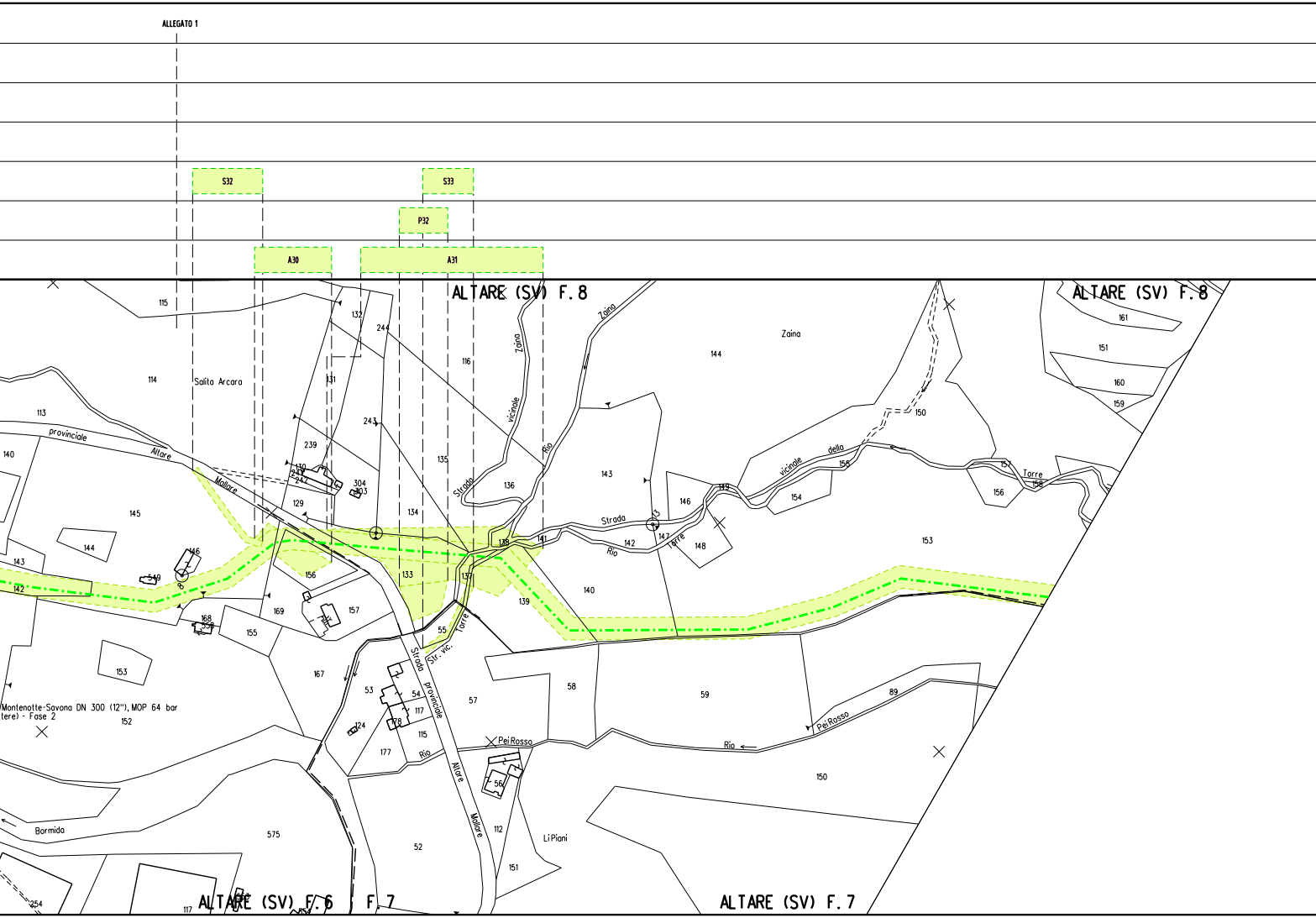
S32
S33
P32
A30
A31
ALTARE (SV) F. 8
ALTARE (SV) F. 8
ALTARE (SV) F. 6
F. 7
ALTARE (SV) F. 7
Salita Arcara
provinciale
Altare
Mallare
Strada provinciale
Altare
Mallare
Str. vic. Torre
Strada vicinale
Rio
Zaina
Zaina
Zaina
Strada
Rio
Torre
vicinale della
Torre
Rio
Pei Rosso
Pei Rosso
Rio
Bormida
Li Piani
Montenotte-Savona DN 300 (12"), MOP 64 bar
tere) - Fase 2
115
114
113
140
145
144
143
142
146
549
168
338
153
152
155
169
157
167
156
129
239
130
242
247
304
303
132
244
131
243
116
135
136
134
133
137
138
141
139
55
53
54
117
178
124
115
177
57
56
58
112
52
151
575
254
117
144
143
146
149
147
148
142
140
150
155
157
158
154
156
153
161
151
160
159
59
89
150

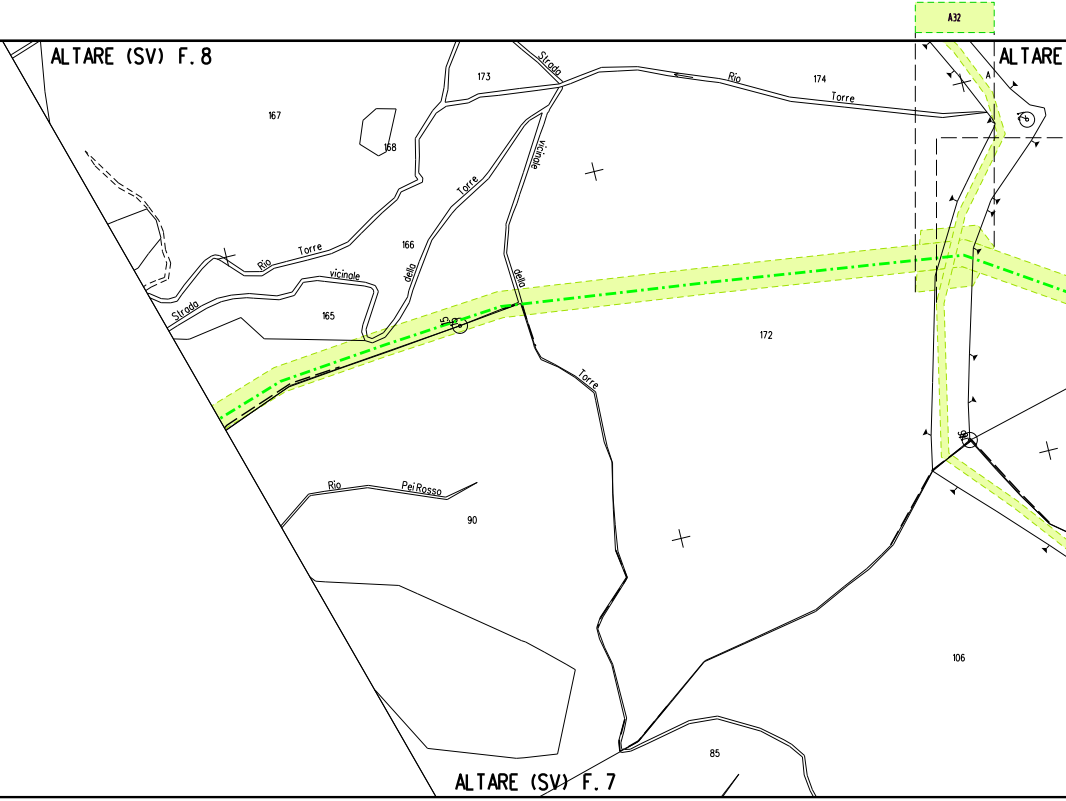
ALTARE (SV) F. 8
A32
ALTARE
173
174
Strada
Rio
Torre
167
168
vicinale
Torre
166
Rio
Torre
Strada
vicinale
della
della
165
15
172
Torre
A
16
Rio
Pei Rosso
90
106
85
ALTARE (SV) F. 7

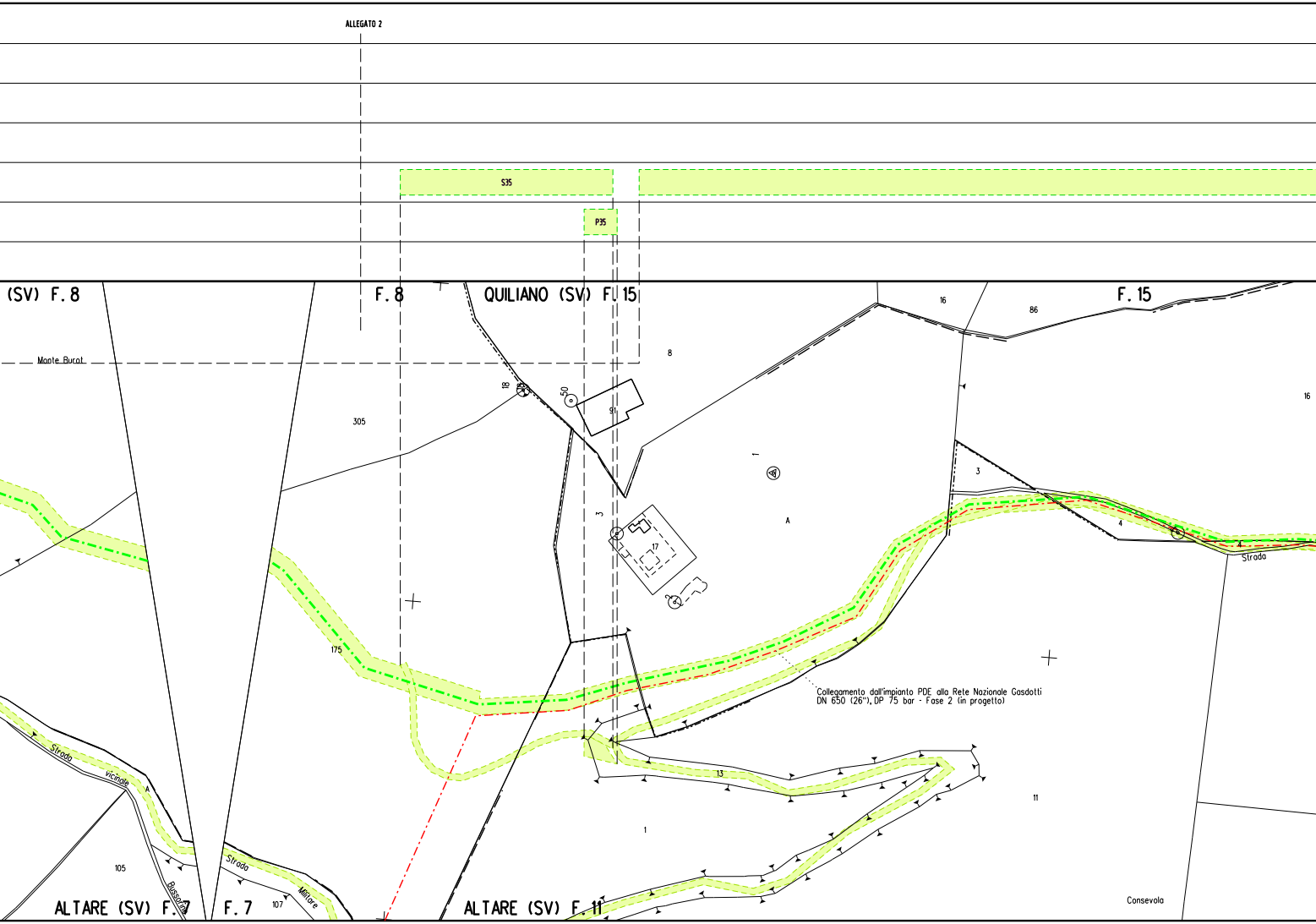
ALLEGATO 2
S35
P35
(SV) F. 8
F. 8
QUILIANO (SV) F. 15
F. 15
Monte Burot
16
86
8
18
50
91
305
16
1
3
A
3
4
17
Strada
175
Collegamento dall'impianto PDE alla Rete Nazionale Gasdotti DN 650 (26"), DP 75 bar - Fase 2 (in progetto)
Strada
vicinale
13
11
1
105
Strada
Militare
107
Bussorna
ALTARE (SV) F. 7
F. 7
ALTARE (SV) F. 11
Consevola

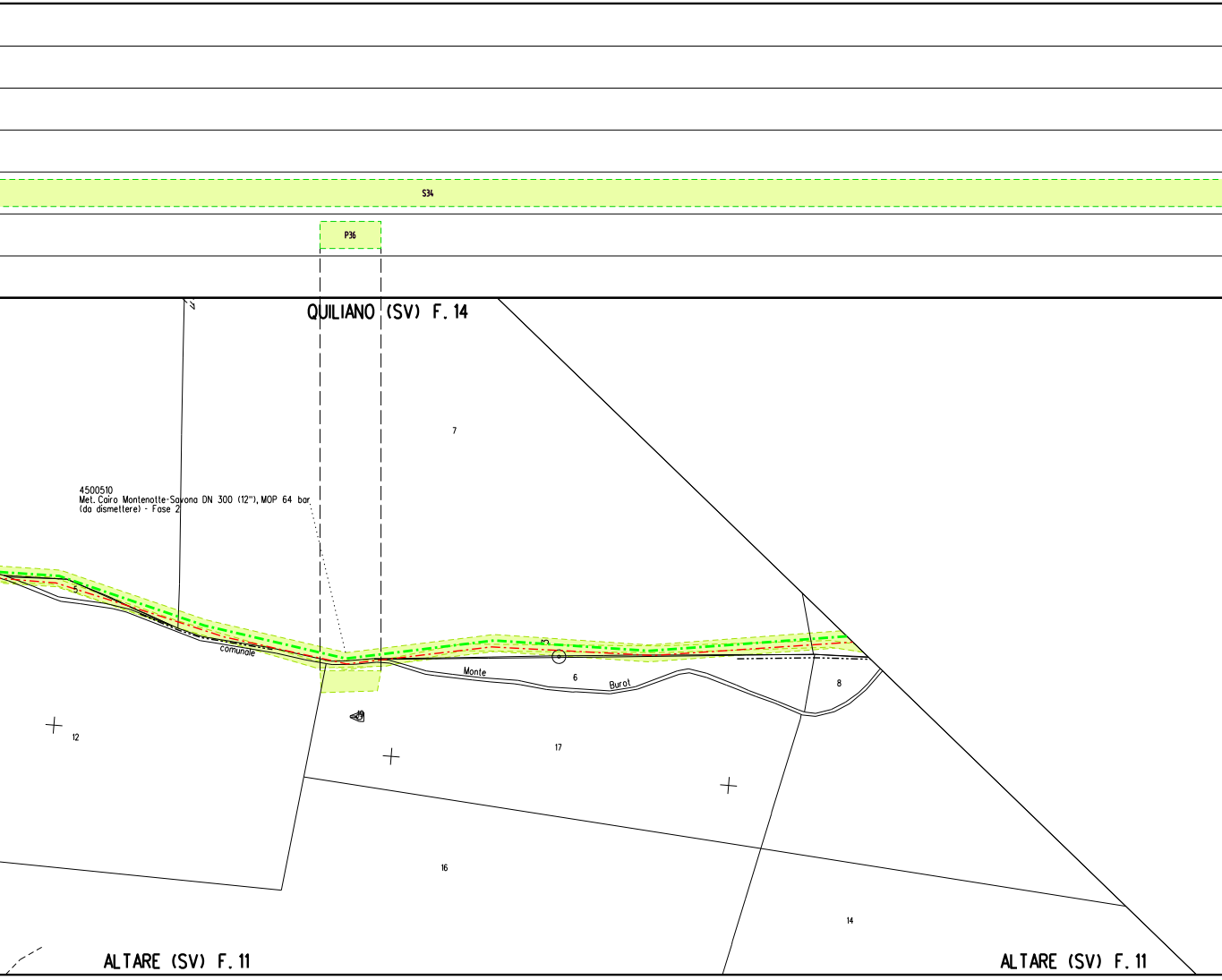
S34
P36
QUILIANO (SV) F. 14
7
4500510
Met. Cairo Montenotte-Savona DN 300 (12"), MOP 64 bar
(da dismettere) - Fase 2
5
comunale
Monte
6
Burot
8
10
12
17
16
14
ALTARE (SV) F. 11
ALTARE (SV) F. 11

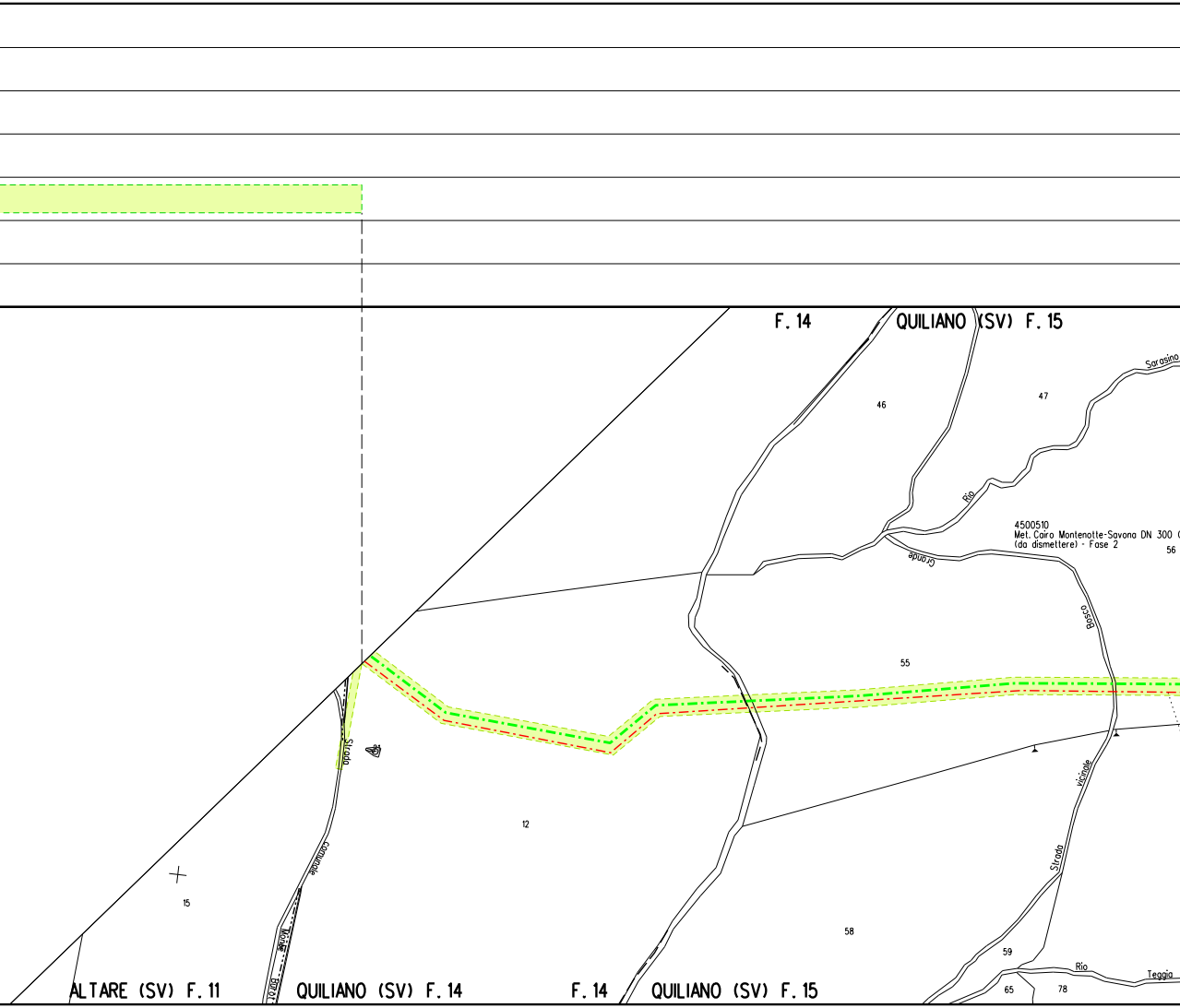
F. 14
QUILIANO (SV) F. 15
Sarasino
46
47
Rio
Grande
4500510
Met. Cairo Montenotte-Savona DN 300
(da dismettere) - Fase 2
56
Bosco
55
Strada
12
Comunale
Monte
vicinale
Strada
15
58
59
Rio
Teggia
65
78
ALTARE (SV) F. 11
QUILIANO (SV) F. 14
F. 14
QUILIANO (SV) F. 15

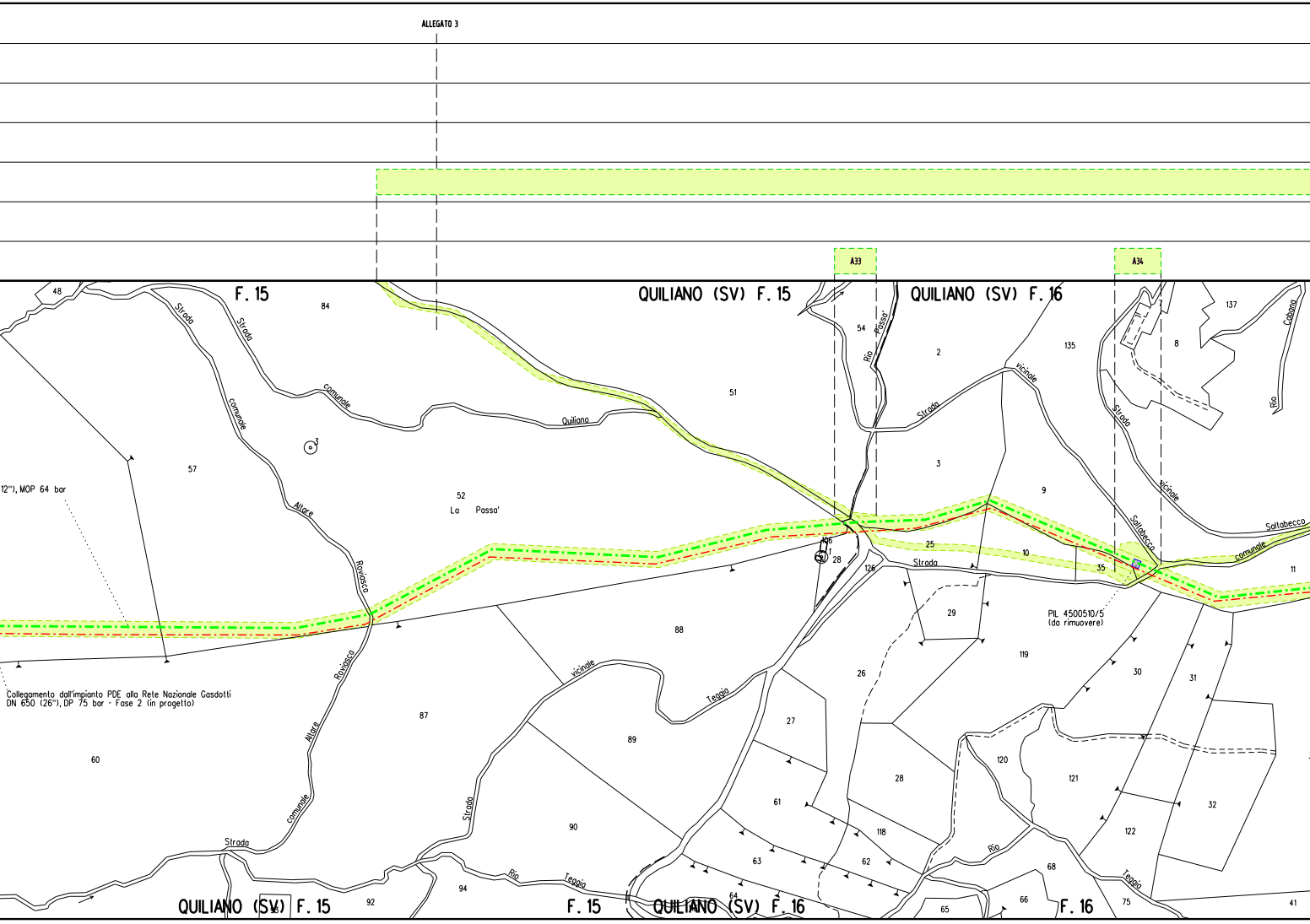
ALLEGATO 3
A33
A34
F. 15
QUILIANO (SV) F. 15
QUILIANO (SV) F. 16
12"), MOP 64 bar
Collegamento dall'impianto PDE alla Rete Nazionale Gasdotti
DN 650 (26"), DP 75 bar - Fase 2 (in progetto)
PIL 4500510/5
(da rimuovere)
Strada comunale Altare Roviasco
Strada comunale Quiliano
Strada vicinale
Strada vicinale Saltabecco
Strada comunale Saltabecco
Strada vicinale Teggia
Strada
Rio Passo'
Rio Cabana
Rio Teggia
Rio
La Passo'
48
84
57
52
51
54
2
3
135
137
8
9
25
10
35
11
106
1
28
126
29
119
30
31
88
87
60
26
27
28
89
61
118
62
63
64
90
120
121
32
122
68
66
65
94
92
75
41
QUILIANO (SV) F. 15
F. 15
QUILIANO (SV) F. 16
F. 16

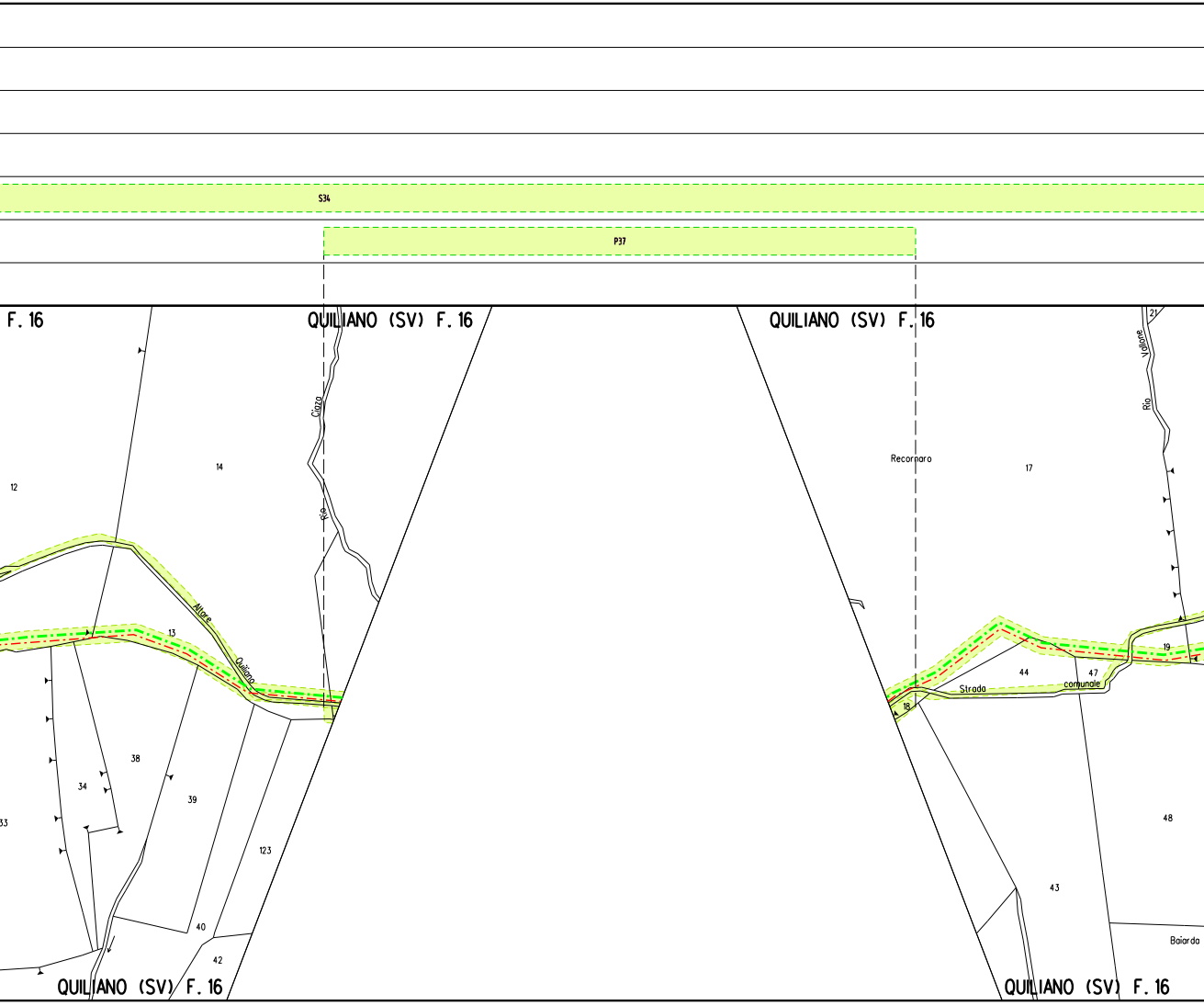
S34
P37
F. 16
QUILIANO (SV) F. 16
QUILIANO (SV) F. 16
21
Rio Vallone
Ciazo
Rio
Recornaro
14
17
12
Altare
Quiliano
13
19
44
47
Strada
comunale
18
38
34
39
33
48
123
43
40
42
Baiarda
QUILIANO (SV) F. 16
QUILIANO (SV) F. 16

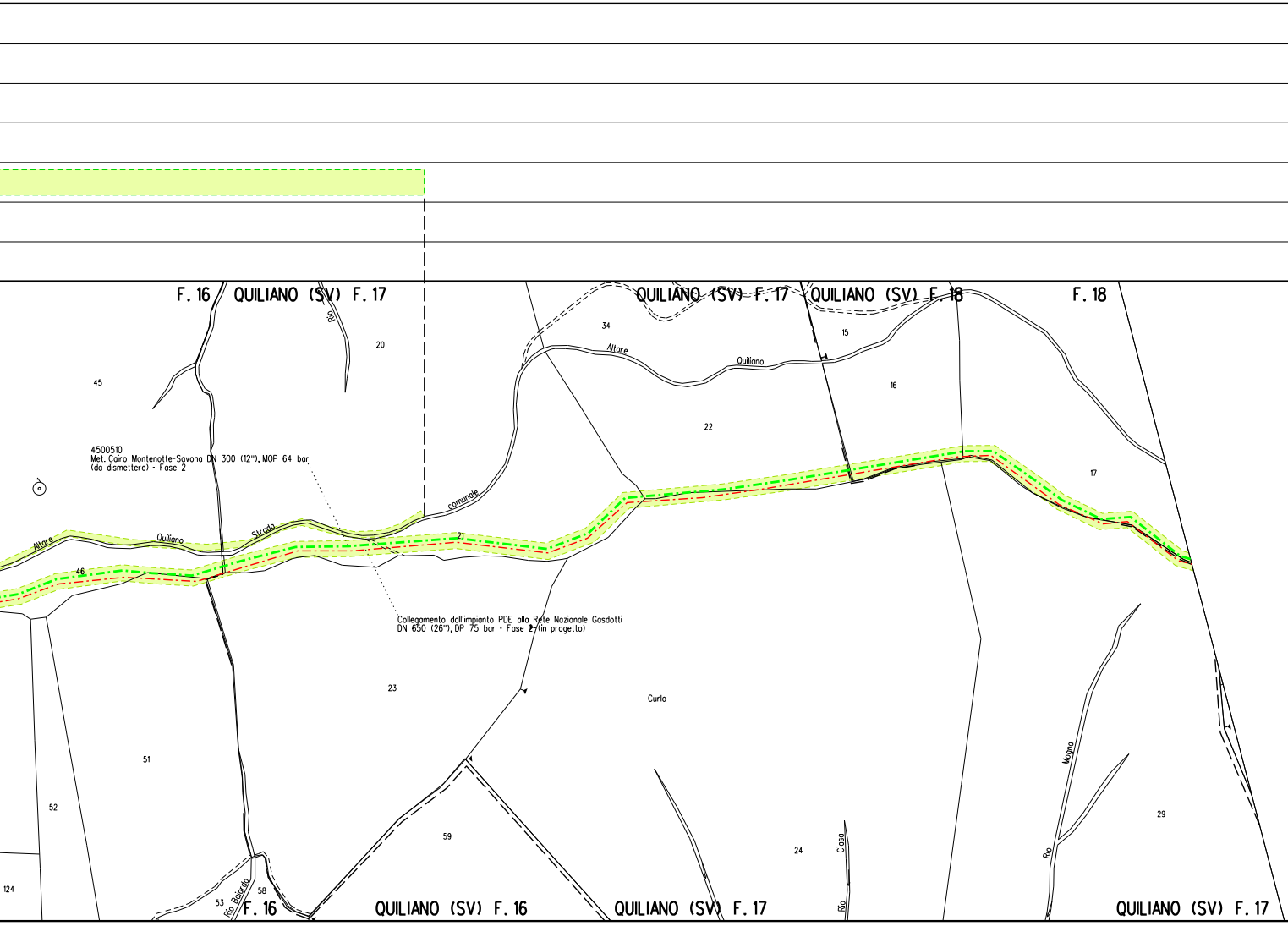

4500510
Met. Cairo Montenotte-Savona DN 300 (12"), MOP 64 bar
(da dismettere) - Fase 2

Collegamento dall'impianto PDE alla Rete Nazionale Gasdotti
DN 650 (26"), DP 75 bar - Fase 2 (in progetto)

F. 16
QUILIANO (SV) F. 17
QUILIANO (SV) F. 17
QUILIANO (SV) F. 18
F. 18
Rio
20
34
15
16
45
Altare
Quiliano
22
17
Strada
comunale
Altare
Quiliano
21
46
23
Curlo
51
52
59
24
Ciasa
Rio
Magno
Rio
29
124
58
53
Rio Boiardo
F. 16
QUILIANO (SV) F. 16
QUILIANO (SV) F. 17
QUILIANO (SV) F. 17

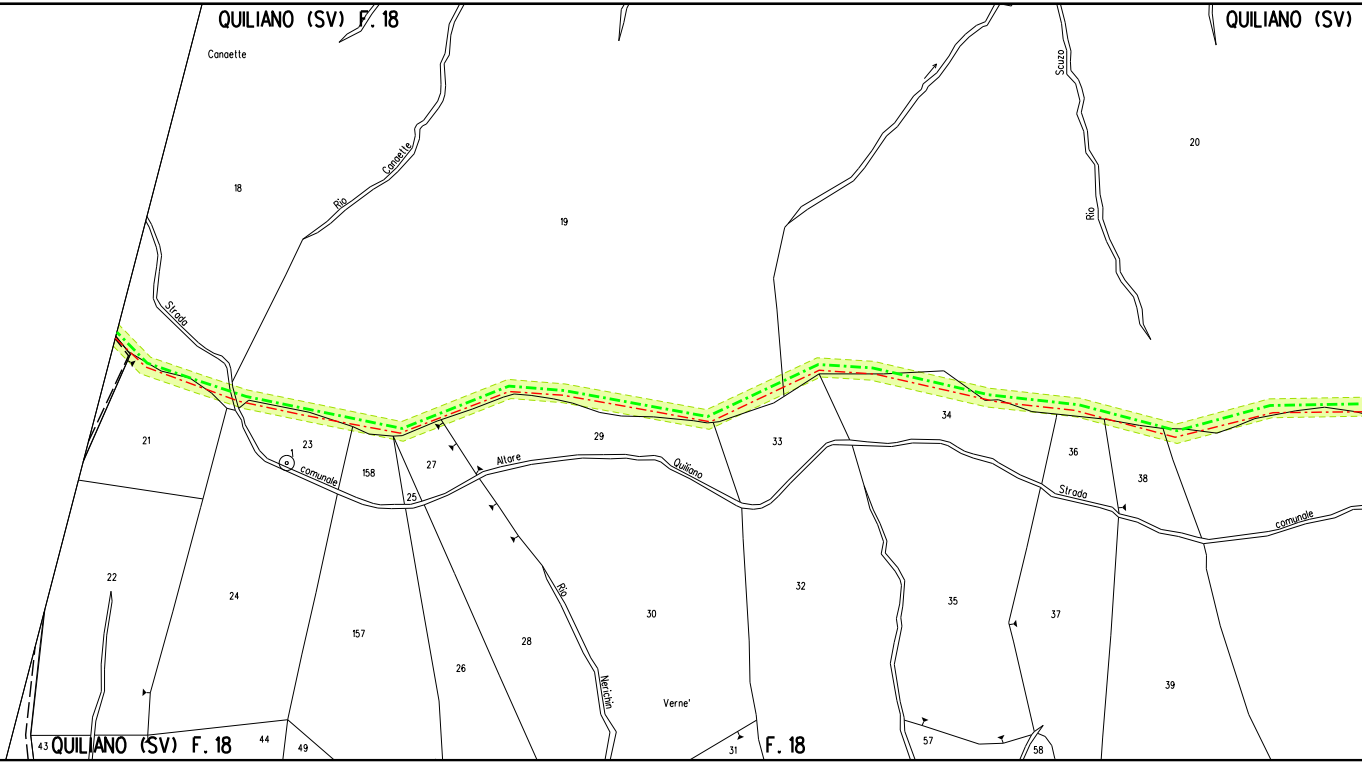
QUILIANO (SV) F. 18
QUILIANO (SV)
Canaette
Rio Canaette
18
19
20
Scuzo
Rio
Strada
21
23
1
comunale
158
27
25
Altare
29
Quiliano
33
34
36
38
Strada
comunale
22
24
157
28
Rio
Nerichin
30
32
35
37
39
26
Verne'
43
QUILIANO (SV) F. 18
44
49
31
F. 18
57
58

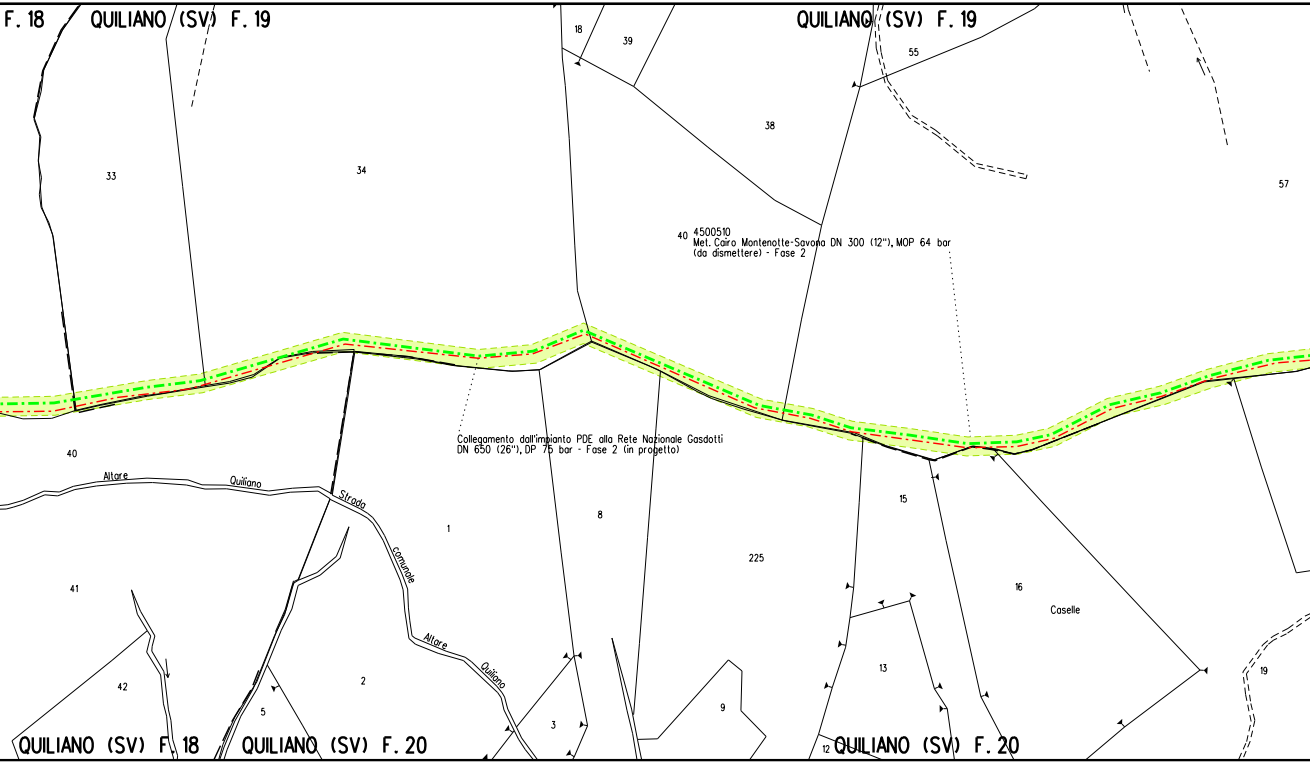
F. 18
QUILIANO (SV) F. 19
QUILIANO (SV) F. 19
18
39
55
38
33
34
57
40 4500510
Met. Cairo Montenotte-Savona DN 300 (12"), MOP 64 bar
(da dismettere) - Fase 2
Collegamento dall'impianto PDE alla Rete Nazionale Gasdotti
DN 650 (26"), DP 75 bar - Fase 2 (in progetto)
40
Altare
Quiliano
Strada
comunale
Altare
Quiliano
1
8
225
15
16
Caselle
41
42
2
5
3
9
13
19
12
QUILIANO (SV) F. 18
QUILIANO (SV) F. 20
QUILIANO (SV) F. 20

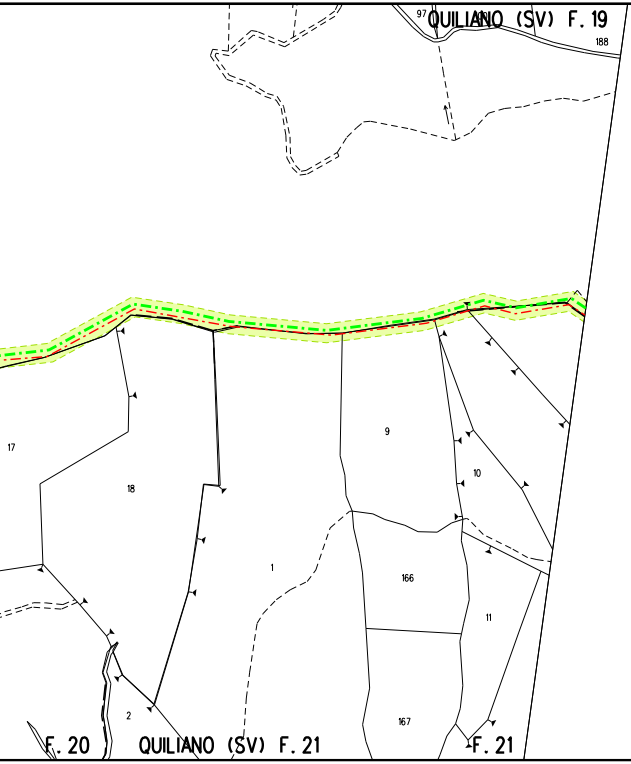
97
QUILIANO (SV) F. 19
188
17
18
1
9
10
166
11
167
2
F. 20
QUILIANO (SV) F. 21
F. 21

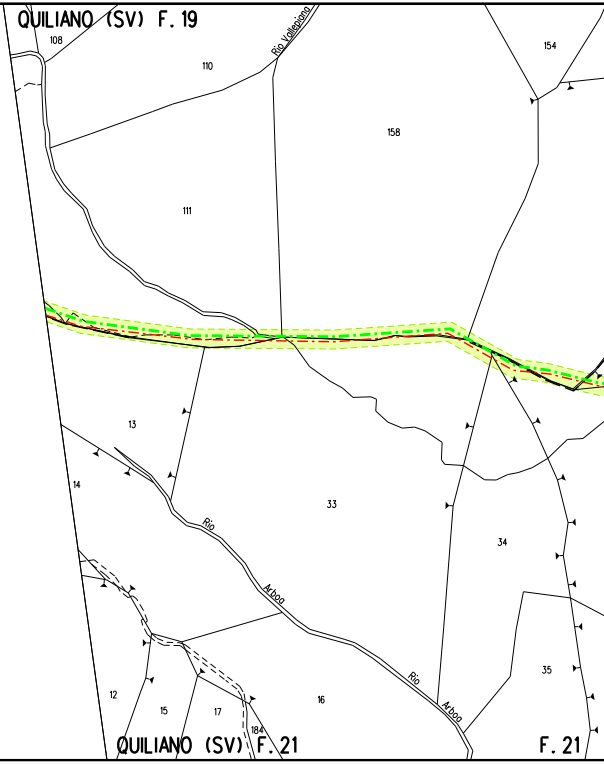
QUILIANO (SV) F. 19
108
110
Rio Vallepiana
154
158
111
13
14
33
34
Rio
Arboa
35
12
15
17
184
16
Rio
Arboa
QUILIANO (SV) F. 21
F. 21

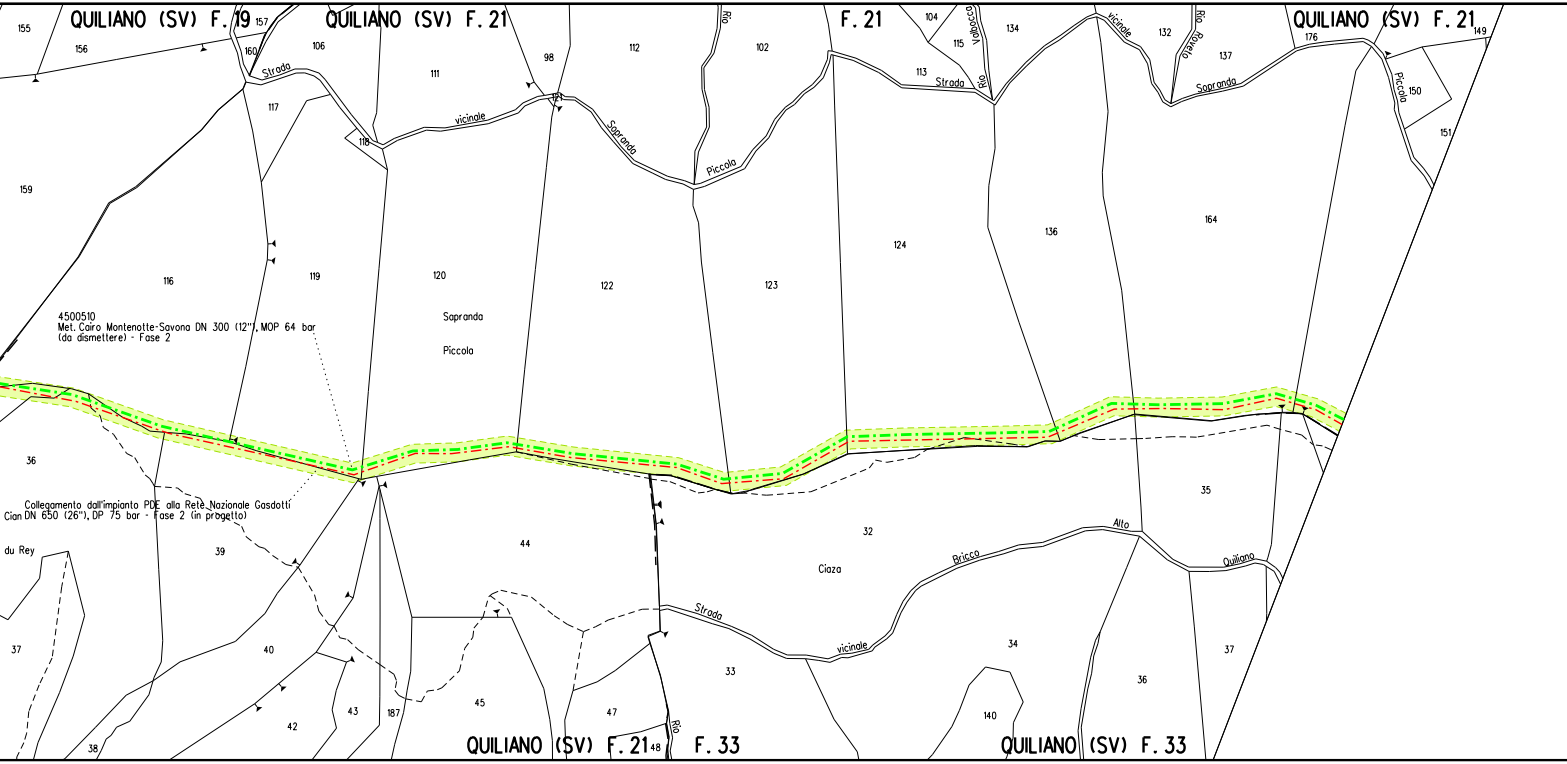
QUILIANO (SV) F. 19
QUILIANO (SV) F. 21
F. 21
QUILIANO (SV) F. 21
QUILIANO (SV) F. 21
F. 33
QUILIANO (SV) F. 33
155
156
157
160
106
159
117
116
119
118
111
120
98
121
112
122
102
123
104
115
113
124
134
136
132
137
176
164
149
150
151
36
39
44
32
35
37
40
42
43
187
45
47
48
33
34
140
36
37
38
Strada
vicinale
Sopranda
Piccola
Strada
Valbocca
Rio
vicinale
Rio
Rovelo
Sopranda
Piccola
Rio
Sopranda
Piccola
Ciaza
Strada
vicinale
Bricco
Alto
Quiliano
Rio
du Rey
Cian
4500510
Met. Cairo Montenotte-Savona DN 300 (12"), MOP 64 bar
(da dismettere) - Fase 2
Collegamento dall'impianto PDE alla Rete Nazionale Gasdotti
DN 650 (26"), DP 75 bar - Fase 2 (in progetto)

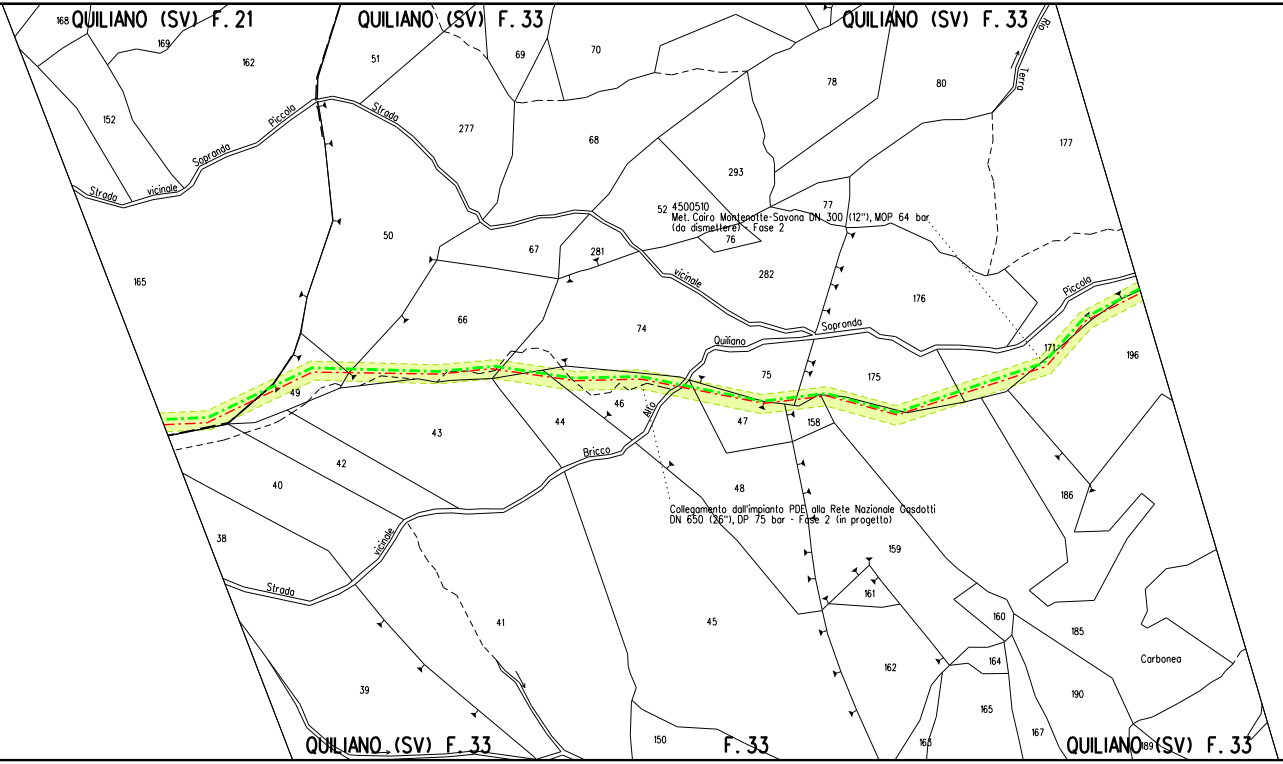

QUILIANO (SV) F. 21
QUILIANO (SV) F. 33
QUILIANO (SV) F. 33
QUILIANO (SV) F. 33
F. 33
QUILIANO (SV) F. 33
Strada vicinale Sopranda Piccola
Strada
vicinale
Sopranda
Quiliano
Piccola
Rio Terra
Bricco Alto
Strada vicinale
Carbonea
4500510
Met. Cairo Montenotte-Savona DN 300 (12"), MOP 64 bar
(da dismettere) - Fase 2
Collegamento dall'impianto PDE alla Rete Nazionale Gasdotti
DN 650 (26"), DP 75 bar - Fase 2 (in progetto)
168
169
162
152
51
69
70
78
80
277
68
177
293
52
77
76
50
67
281
282
176
165
66
74
171
196
49
75
175
46
43
44
47
158
42
48
186
40
38
159
161
41
45
160
185
164
162
39
165
190
150
163
167
189

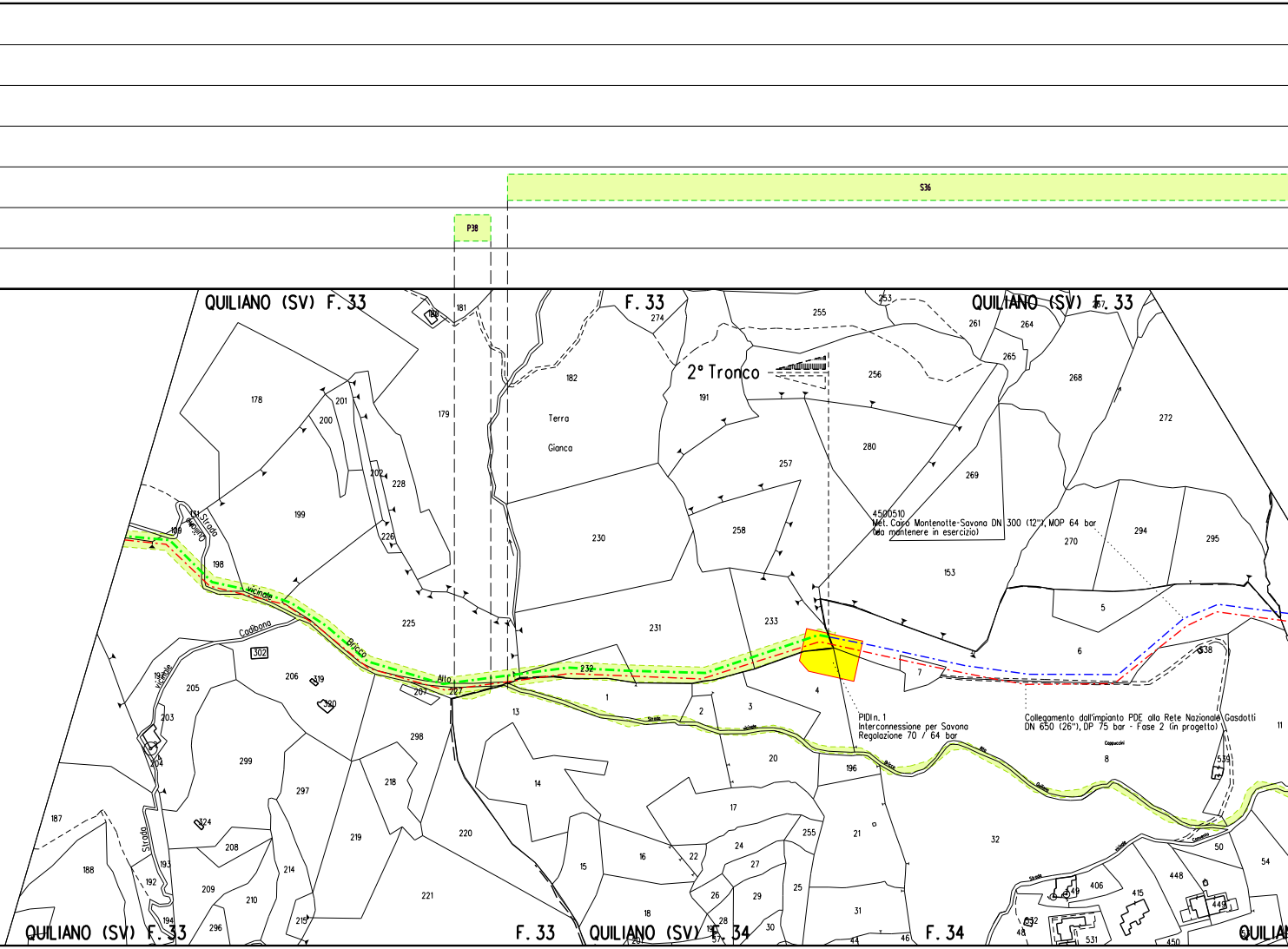
S36
P38
QUILIANO (SV) F. 33
F. 33
QUILIANO (SV) F. 33
2° Tronco
Terra
Gianca
Strada vicinale Cadibona
vicinale Bricco Alto
Strada vicinale
4500510
Met. Cairo Montenotte-Savona DN 300 (12"), MOP 64 bar
(da mantenere in esercizio)
PIDI n. 1
Interconnessione per Savona
Regolazione 70 / 64 bar
Collegamento dall'impianto PDE alla Rete Nazionale Gasdotti
DN 650 (26"), DP 75 bar - Fase 2 (in progetto)
Cappuccini
QUILIANO (SV) F. 33
F. 33
QUILIANO (SV) F. 34
F. 34
QUILIAN
178
179
181
182
191
198
199
200
201
202
205
206
219
225
226
228
230
231
232
233
255
256
257
258
261
264
265
268
269
270
272
274
280
294
295
297
298
299
302
153
1
2
3
4
5
6
7
8
13
14
15
16
17
18
20
21
22
24
25
26
27
28
29
30
31
32
48
50
54
187
188
192
193
196
203
204
207
208
209
210
214
218
220
221
227
255
296
406
415
448
449
450
531
538
539

ALLEGATO 4

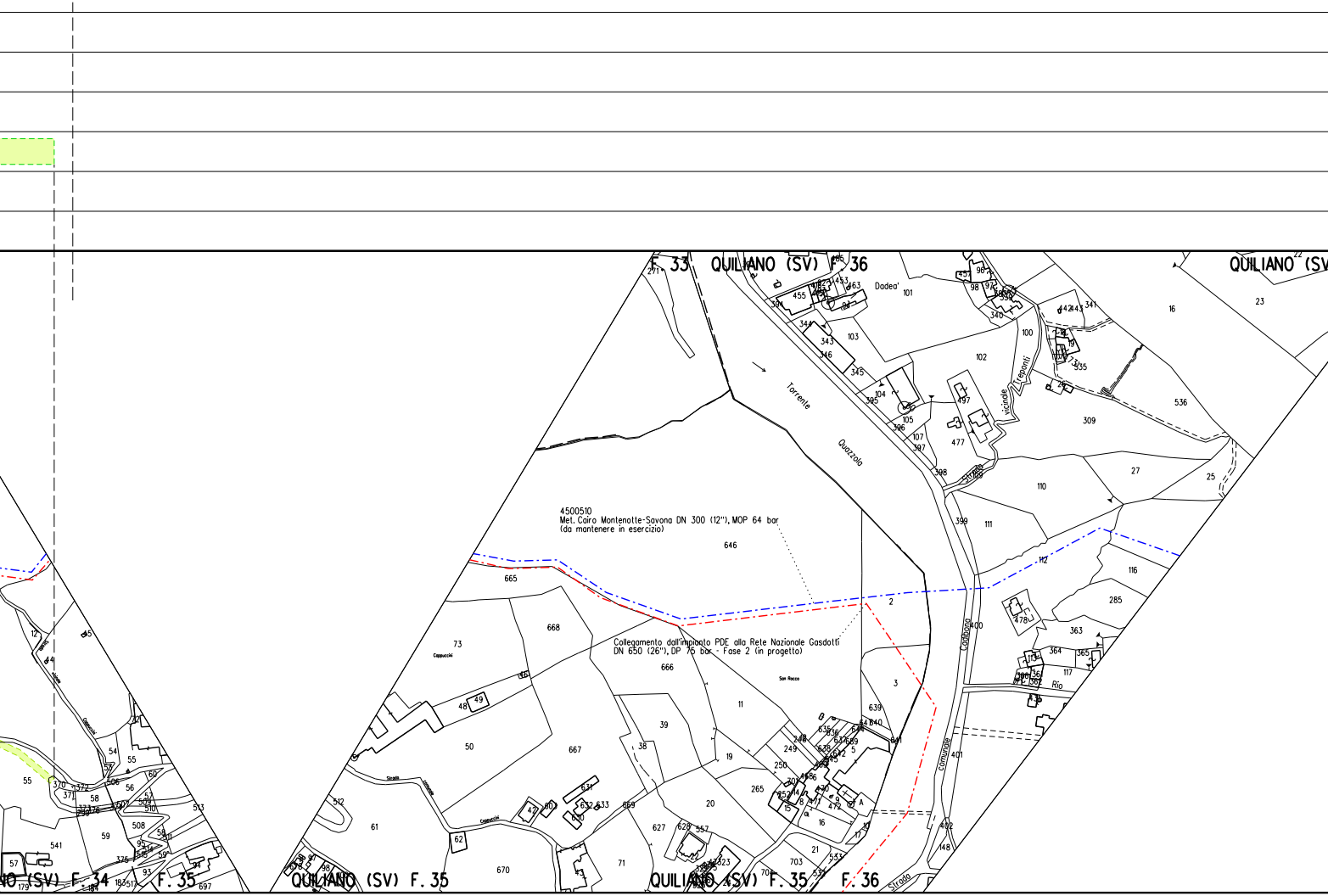
F. 33
QUILIANO (SV) F. 36
QUILIANO (SV)
Dadea'
Torrente
Quazzola
vicinale
Treponti
Strada
Coalbona
comunale
Rio
4500510
Met. Cairo Montenotte-Savona DN 300 (12"), MOP 64 bar
(da mantenere in esercizio)
646
Collegamento dall'impianto PDE alla Rete Nazionale Gasdotti
DN 650 (26"), DP 75 bar - Fase 2 (in progetto)
665
668
666
73
Cappuccini
San Rocco
48
49
50
667
39
38
11
19
20
61
62
670
71
627
703
3
2
101
102
103
110
111
112
116
285
363
309
536
27
25
16
23
55
54
56
58
59
541
QUILIANO (SV) F. 34
F. 35
QUILIANO (SV) F. 35
QUILIANO (SV) F. 35
F. 36
Strada
Cappuccini
Strada
comunale

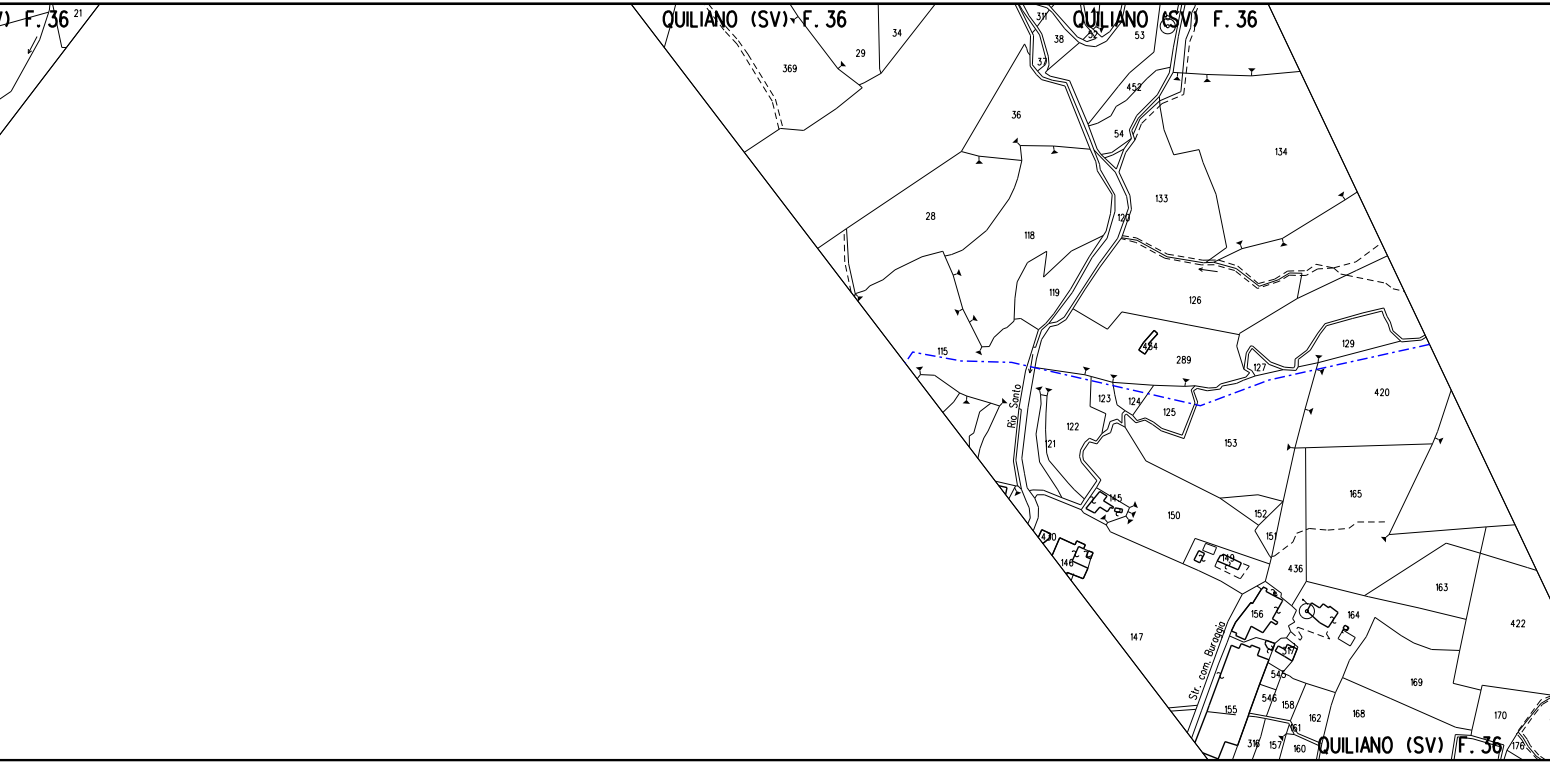

F. 36
21
QUILIANO (SV) F. 36
34
29
369
31
38
37
QUILIANO (SV) F. 36
53
452
36
54
134
133
28
118
120
119
126
129
115
484
289
127
420
Rio Santo
123
124
125
122
121
153
145
150
152
165
151
140
146
149
436
163
156
164
422
147
Str. com. Buraggio
169
546
155
158
162
168
170
316
157
160
161
QUILIANO (SV) F. 36
176

ALLEGATO 5

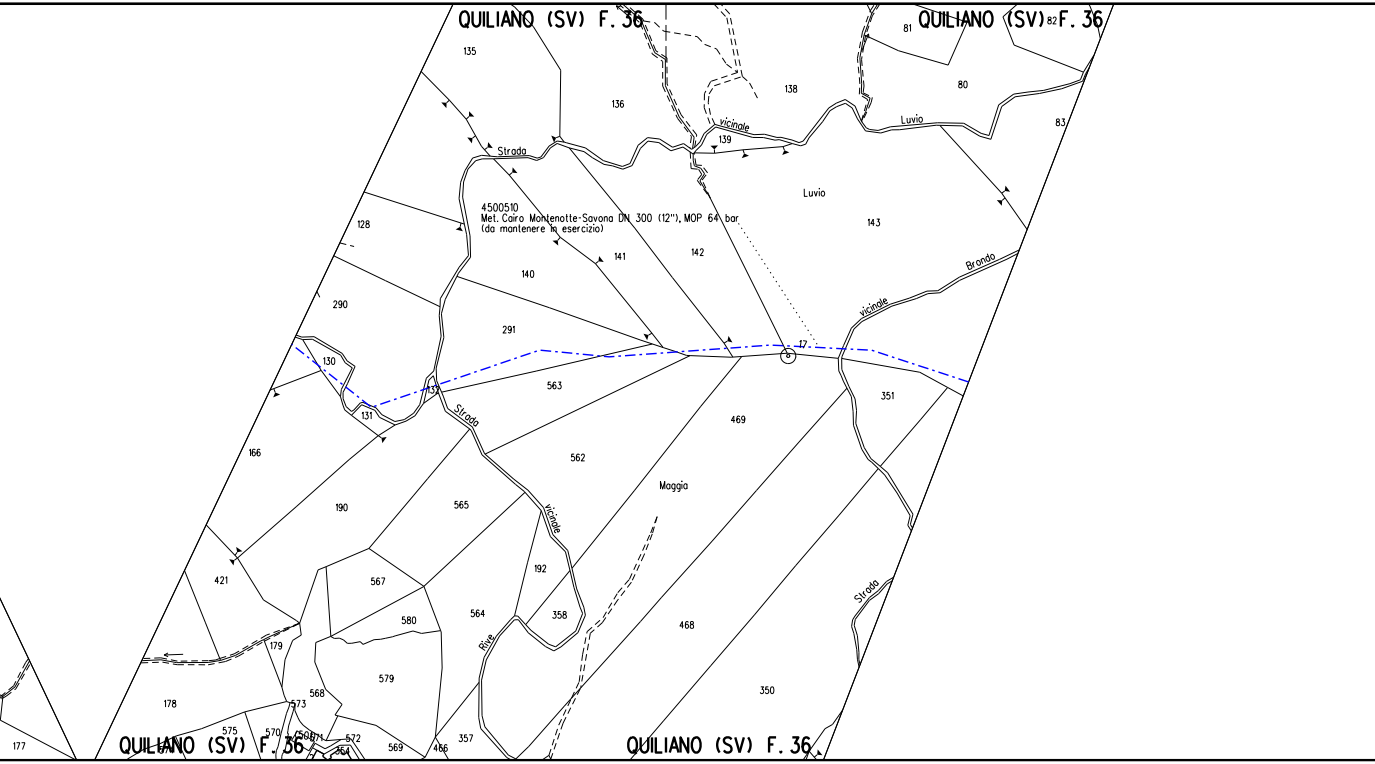
QUILIANO (SV) F. 36
QUILIANO (SV) F. 36
QUILIANO (SV) F. 36
QUILIANO (SV) F. 36
4500510
Met. Cairo Montenotte-Savona DN 300 (12"), MOP 64 bar
(da mantenere in esercizio)
Strada
vicinale
Luvio
Brondo
Strada
vicinale
Rive
Strada
Maggia
Luvio
135
136
138
139
81
82
80
83
128
140
141
142
143
290
291
130
131
132
17
563
469
351
166
562
190
565
421
567
192
580
564
358
468
179
579
568
178
573
575
570
572
569
466
357
350
177

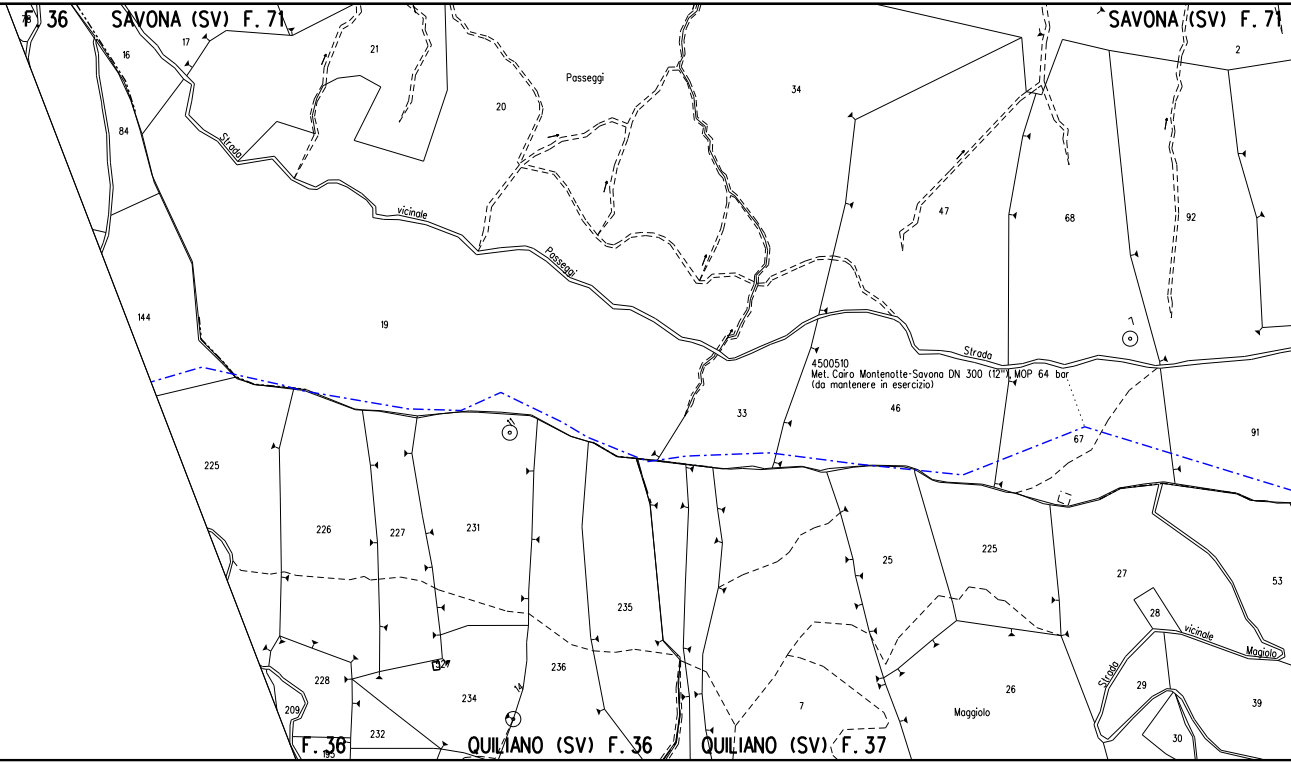
F. 36
SAVONA (SV) F. 71
SAVONA (SV) F. 71
16
17
21
20
Passeggi
34
2
84
Strada
vicinale
Passeggi
47
68
92
144
19
Strada
4500510
Met. Cairo Montenotte-Savona DN 300 (12"), MOP 64 bar
(da mantenere in esercizio)
33
46
67
91
225
226
227
231
235
25
225
27
53
28
vicinale
Magiolo
Strada
29
39
228
209
232
234
236
7
26
Maggiolo
30
F. 36
193
QUILIANO (SV) F. 36
QUILIANO (SV) F. 37

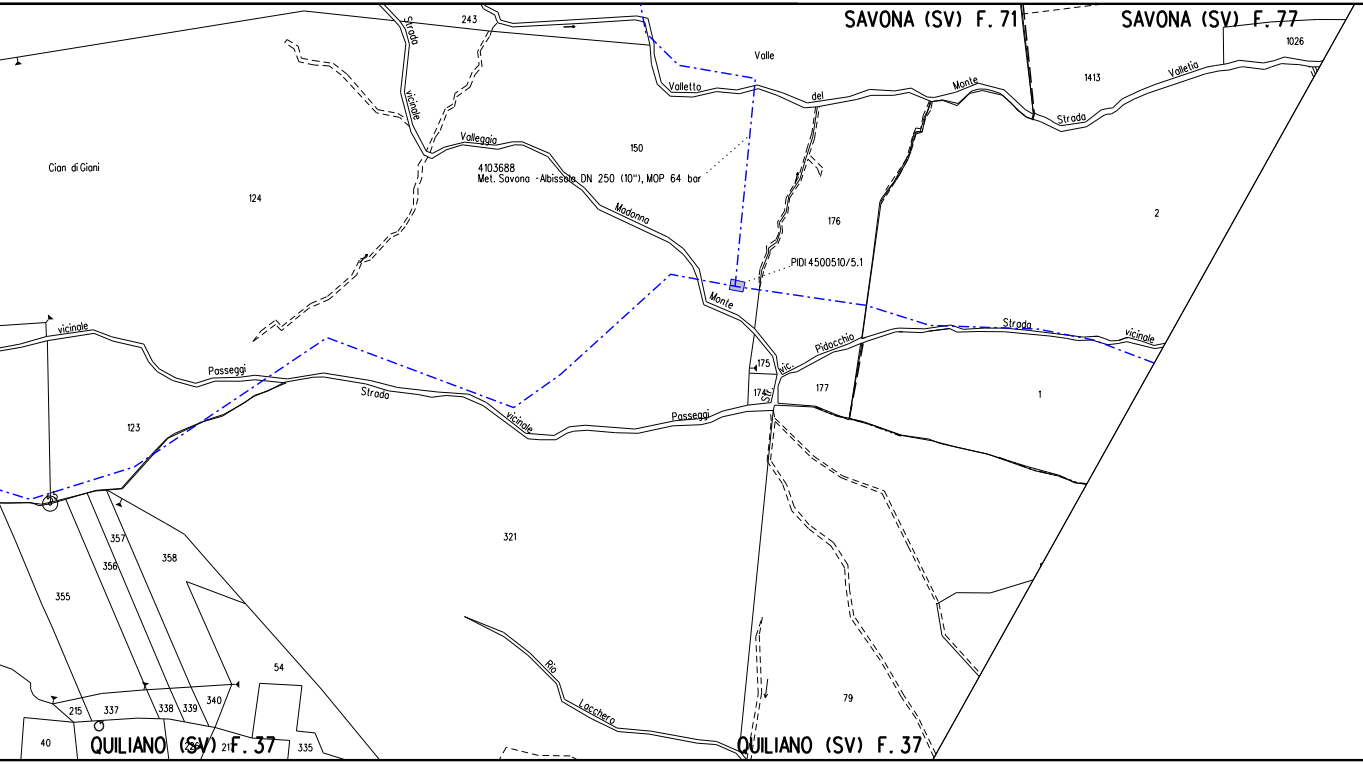
SAVONA (SV) F. 71
SAVONA (SV) F. 77
243
Strada
vicinale
Valle
Valletto
del
Monte
Strada
Valletta
1026
1413
2
Cian di Giani
124
Valleggia
150
4103688
Met. Savona - Albissola DN 250 (10"), MOP 64 bar
Madonna
Monte
176
PIDI 4500510/5.1
vicinale
Passeggi
Strada
vicinale
Pidocchio
Strada
vicinale
175
174
St.
vic.
177
1
Passeggi
123
357
356
358
355
321
54
215
337
338
339
340
40
335
Rio
Lacchero
79
QUILIANO (SV) F. 37
QUILIANO (SV) F. 37

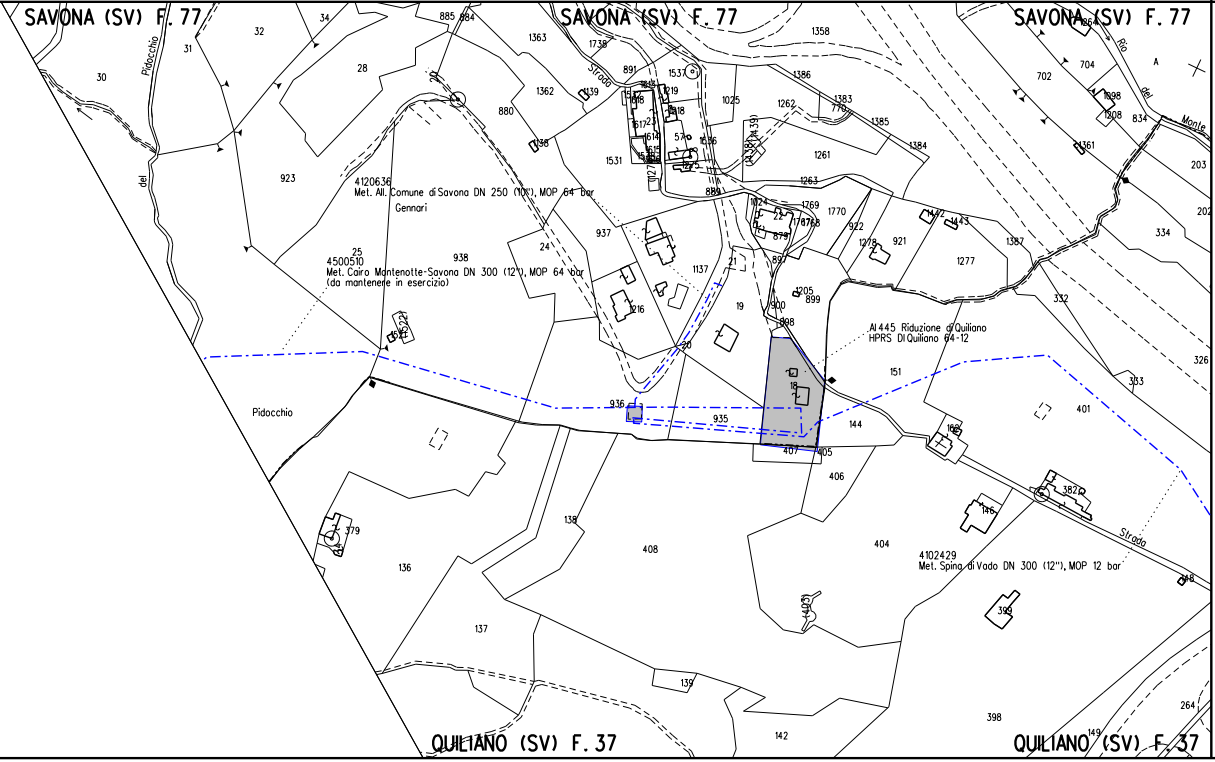
SAVONA (SV) F. 77
SAVONA (SV) F. 77
SAVONA (SV) F. 77
Rio del Pidocchio
Strada
Rio del Monte
4120636
Met. All. Comune di Savona DN 250 (10"), MOP 64 bar
Gennari
25
4500510
Met. Cairo Montenotte-Savona DN 300 (12"), MOP 64 bar
(da mantenere in esercizio)
Pidocchio
AI 445 Riduzione di Quiliano
HPRS DI Quiliano 64-12
4102429
Met. Spina di Vado DN 300 (12"), MOP 12 bar
Strada
QUILIANO (SV) F. 37
QUILIANO (SV) F. 37

ALLEGATO 1

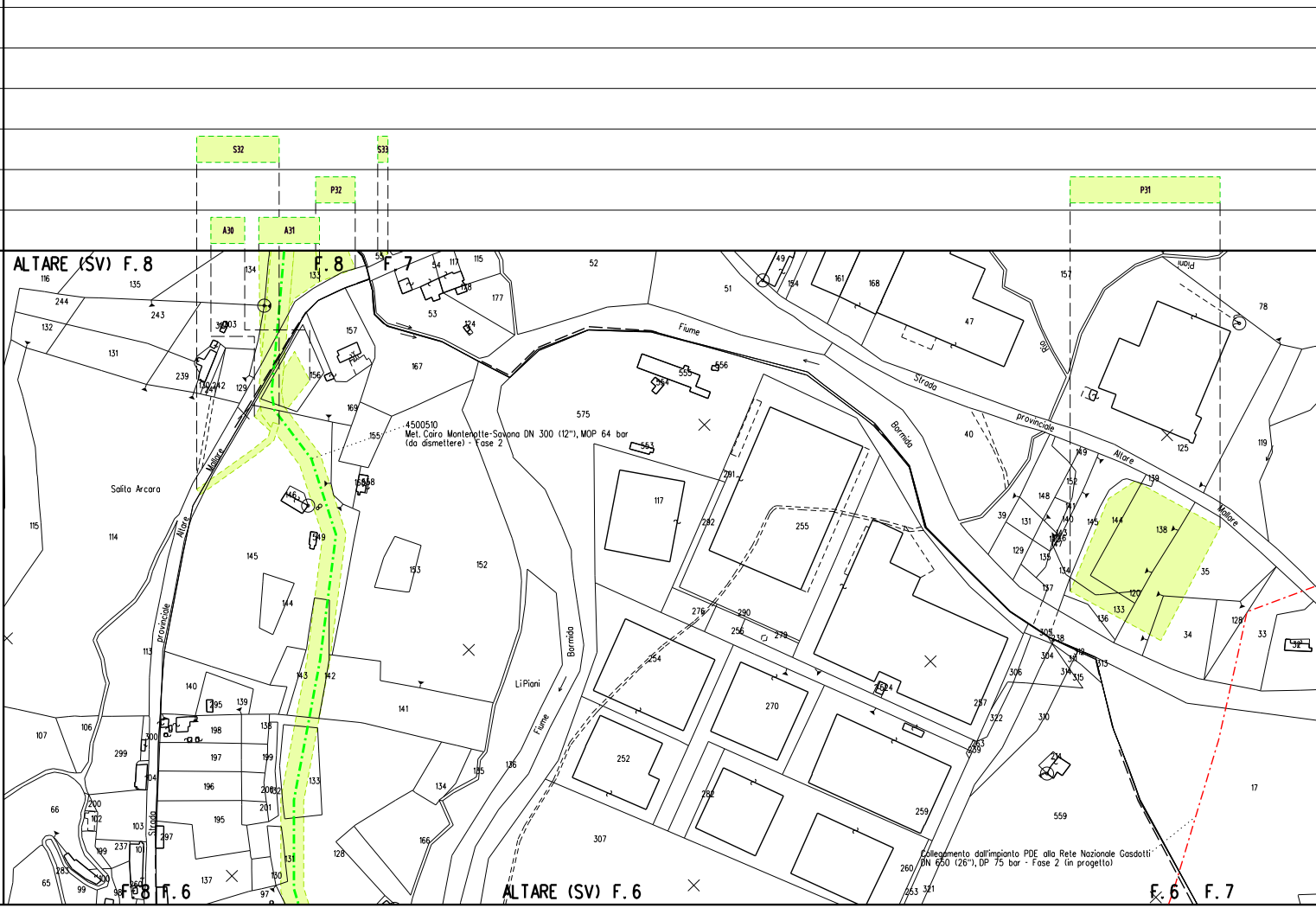
S32
S33
P32
P31
A30
A31
ALTARE (SV) F.8
F.8
F.7
ALTARE (SV) F.6
F.8 F.6
F.6 F.7
Salita Arcara
Strada provinciale Altare Mallare
Strada provinciale Altare Mallare
Fiume Bormida
Fiume Bormida
Li Piani
Rio Piani
575
559
555
554
553
556
117
152
153
167
157
141
145
144
143
142
133
131
255
257
259
252
254
270
282
307
47
40
125
138
120
133
35
34
33
17
119
78

4500510
Met. Cairo Montenotte-Savona DN 300 (12"), MOP 64 bar
(da dismettere) - Fase 2

Collegamento dall'impianto PDE alla Rete Nazionale Gasdotti
DN 650 (26"), DP 75 bar - Fase 2 (in progetto)

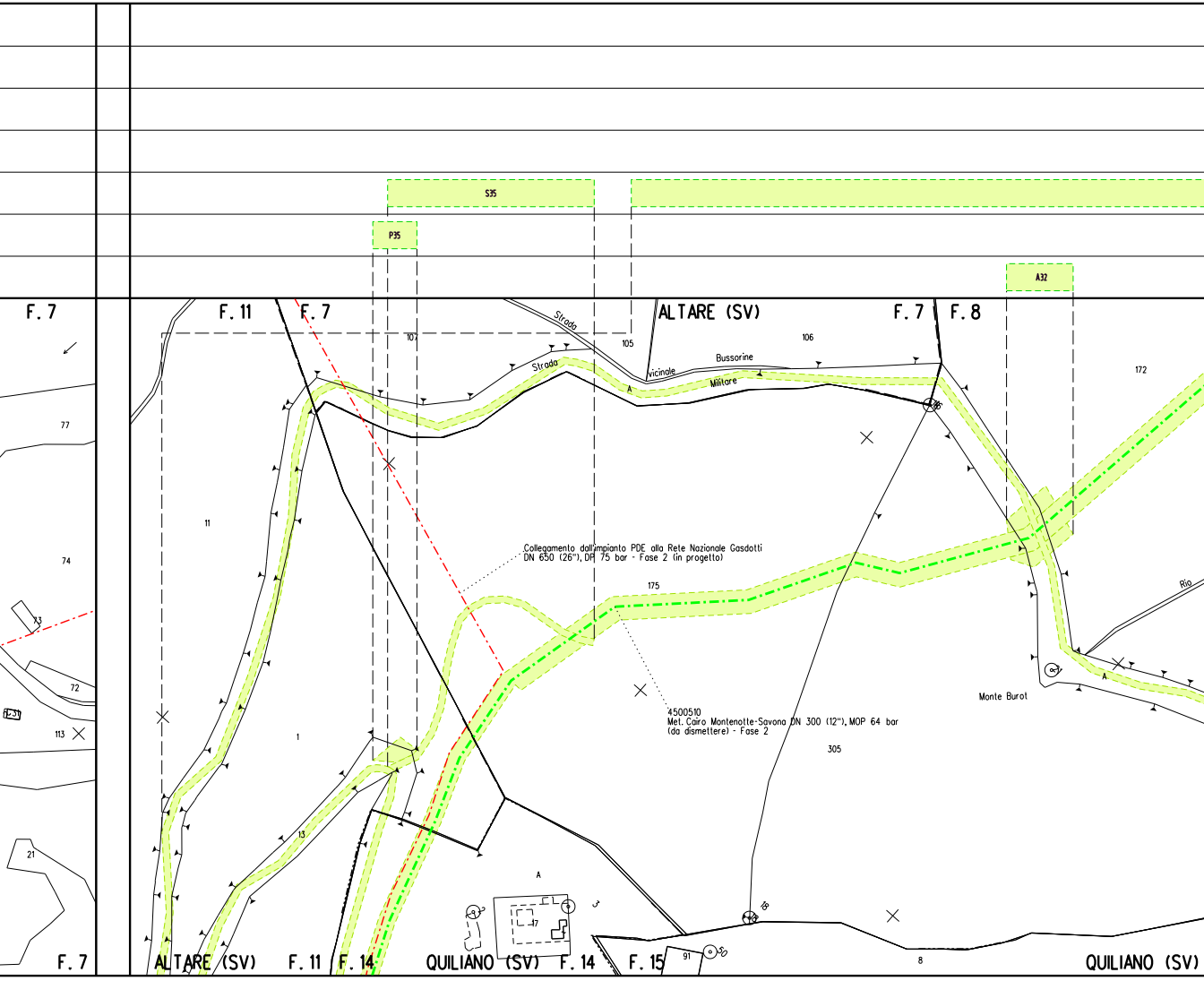
S35
P35
A32
F. 7
F. 11
F. 7
ALTARE (SV)
F. 7
F. 8
Strada
105
106
107
Strada
vicinale
Bussorine
Militare
172
77
74
11
73
72
113
21
1
13
Collegamento dall'impianto PDE alla Rete Nazionale Gasdotti
DN 650 (26"), DP 75 bar - Fase 2 (in progetto)
175
4500510
Met. Cairo Montenotte-Savona DN 300 (12"), MOP 64 bar
(da dismettere) - Fase 2
305
Rio
Monte Burot
A
A
A
3
17
18
91
50
8
F. 7
ALTARE (SV)
F. 11
F. 14
QUILIANO (SV)
F. 14
F. 15
QUILIANO (SV)

ALLEGATO 2

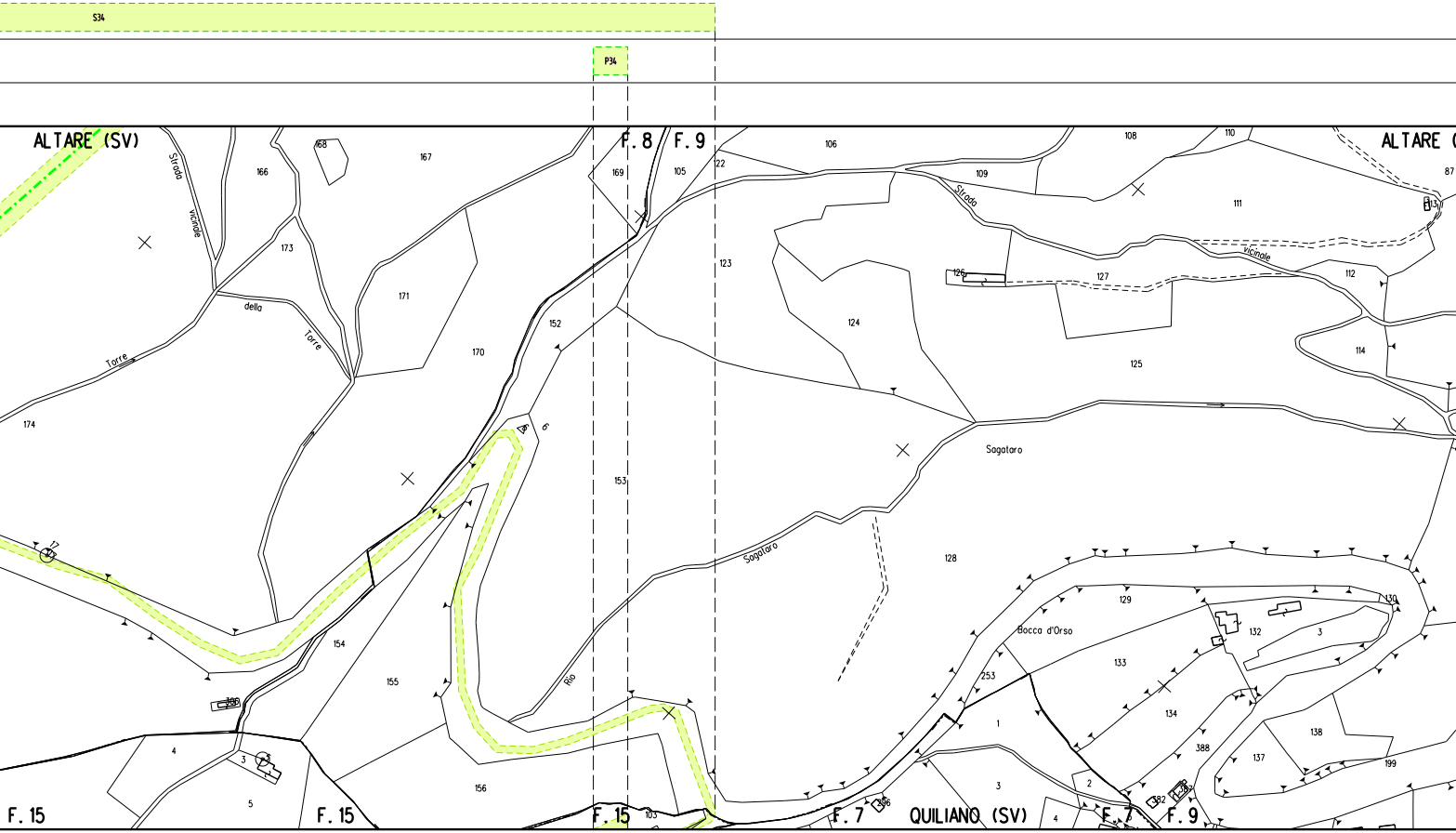
S34
P34
ALTARE (SV)
F. 8
F. 9
ALTARE (
QUILIANO (SV)
F. 15
F. 15
F. 15
F. 7
F. 7
F. 9
Strada vicinale
della Torre
Torre
Strada vicinale
Rio Sagataro
Sagataro
Bocca d'Orso
166
167
168
169
105
106
108
109
110
111
112
113
114
87
22
123
124
125
126
127
128
129
130
132
133
134
137
138
199
388
253
1
2
3
3
4
4
5
152
153
154
155
156
170
171
173
174
17
103
6

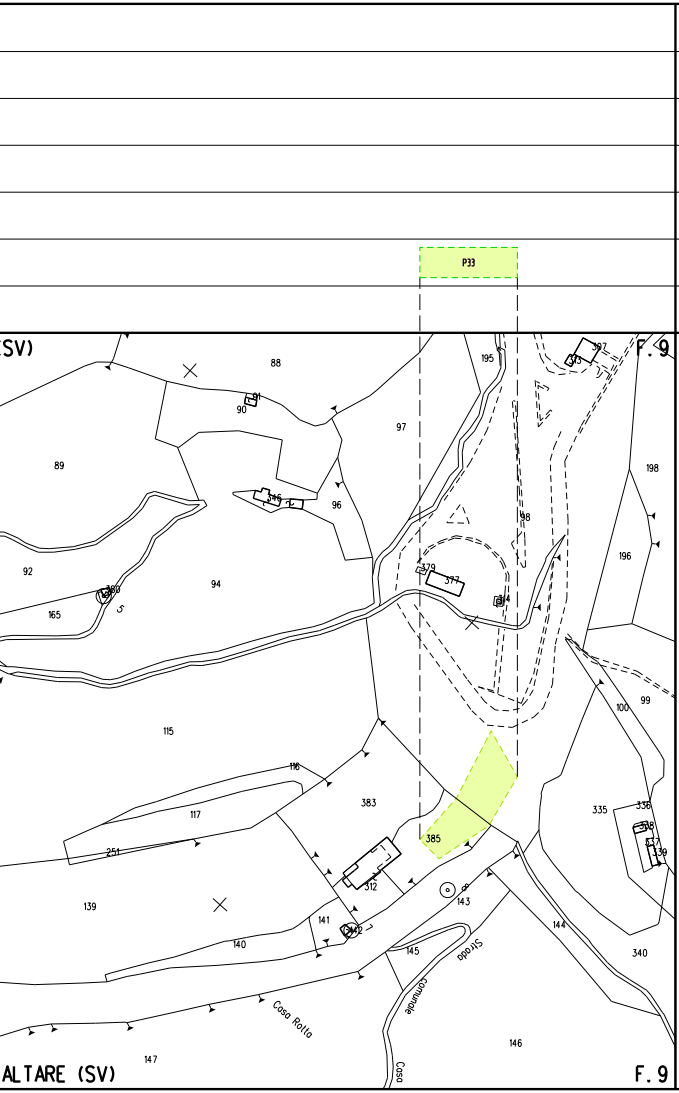
P33
(SV)
F. 9
88
91
90
97
195
397
393
89
198
346
96
98
92
94
379
377
380
165
196
5
314
100
99
115
116
117
383
335
336
338
337
339
251
385
139
312
143
141
342
140
145
144
340
Strada
comunale
Casa Rotta
146
147
Casa
ALTARE (SV)
F. 9

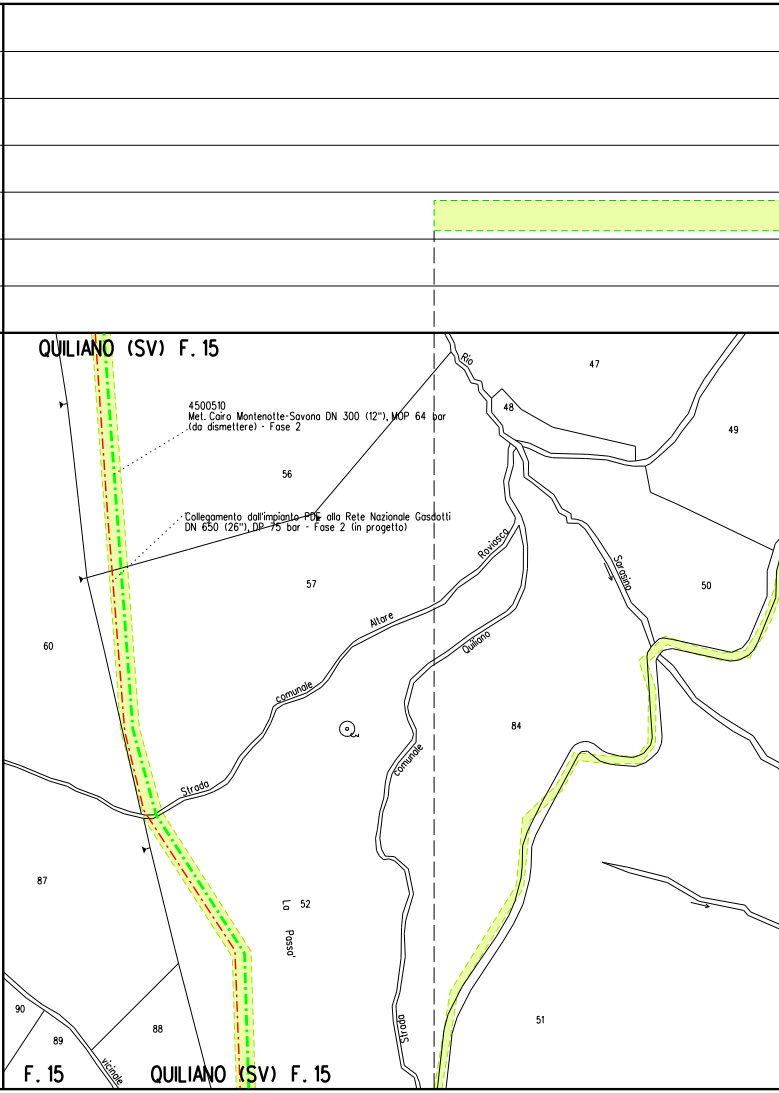
QUILIANO (SV) F. 15
47
Rio
48
49
56
50
57
60
84
87
52
51
90
89
88
Roviasco
Saragino
Altare
Quiliano
comunale
comunale
Strada
Strada
Lo
Possa'
vicinale
F. 15
QUILIANO (SV) F. 15

4500510
Met. Cairo Montenotte-Savona DN 300 (12"), MOP 64 bar
(da dismettere) - Fase 2

Collegamento dall'impianto PDE alla Rete Nazionale Gasdotti
DN 650 (26"), DP 75 bar - Fase 2 (in progetto)

ALLEGATO 3

S34

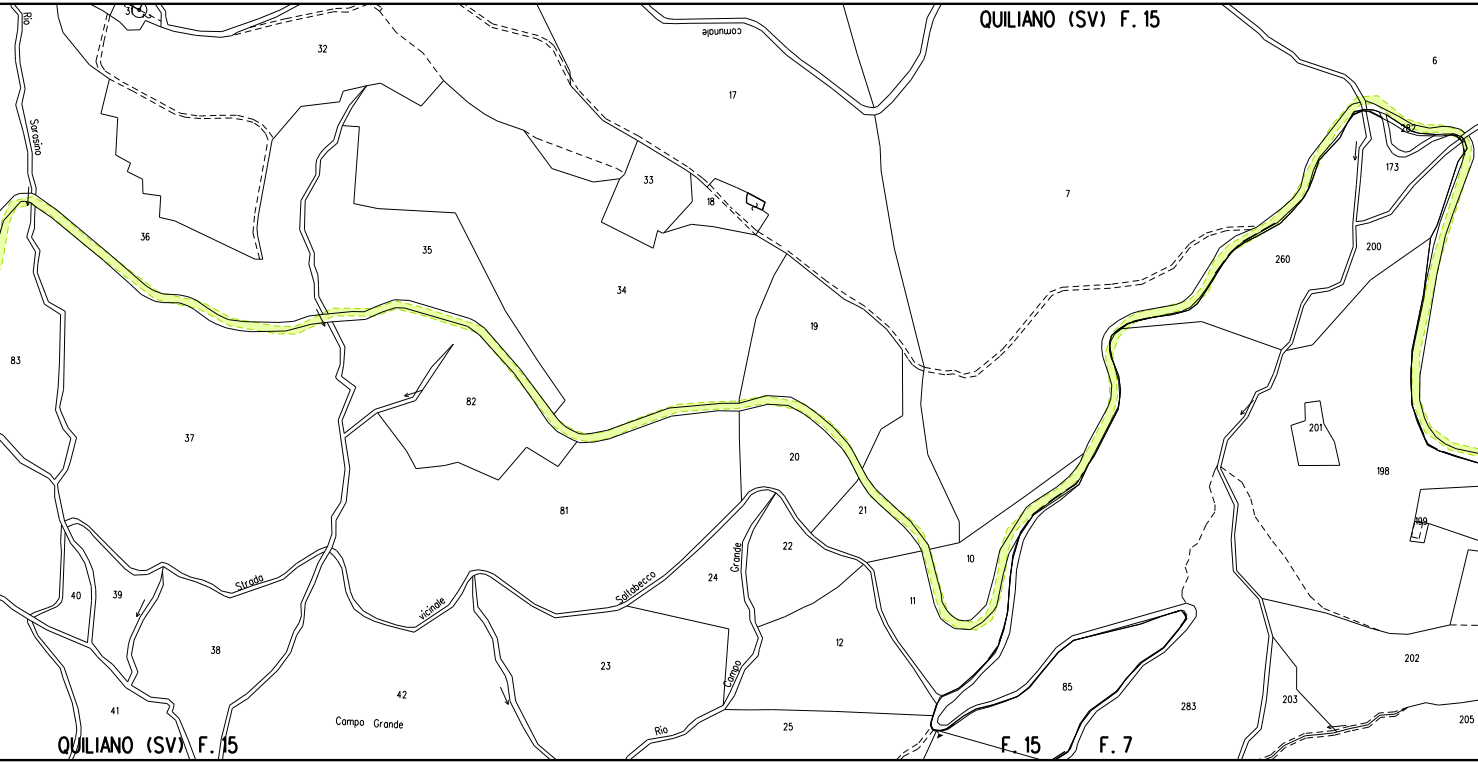
QUILIANO (SV) F. 15
Rio Sarasino
comunale
3
32
17
6
7
173
282
33
18
36
35
34
260
200
19
83
82
37
201
198
20
81
21
199
10
22
24
11
40
39
Strada vicinale Saltabecco
Rio Campo Grande
12
38
85
202
23
42
283
203
Campo Grande
41
25
205
QUILIANO (SV) F. 15
F. 15
F. 7

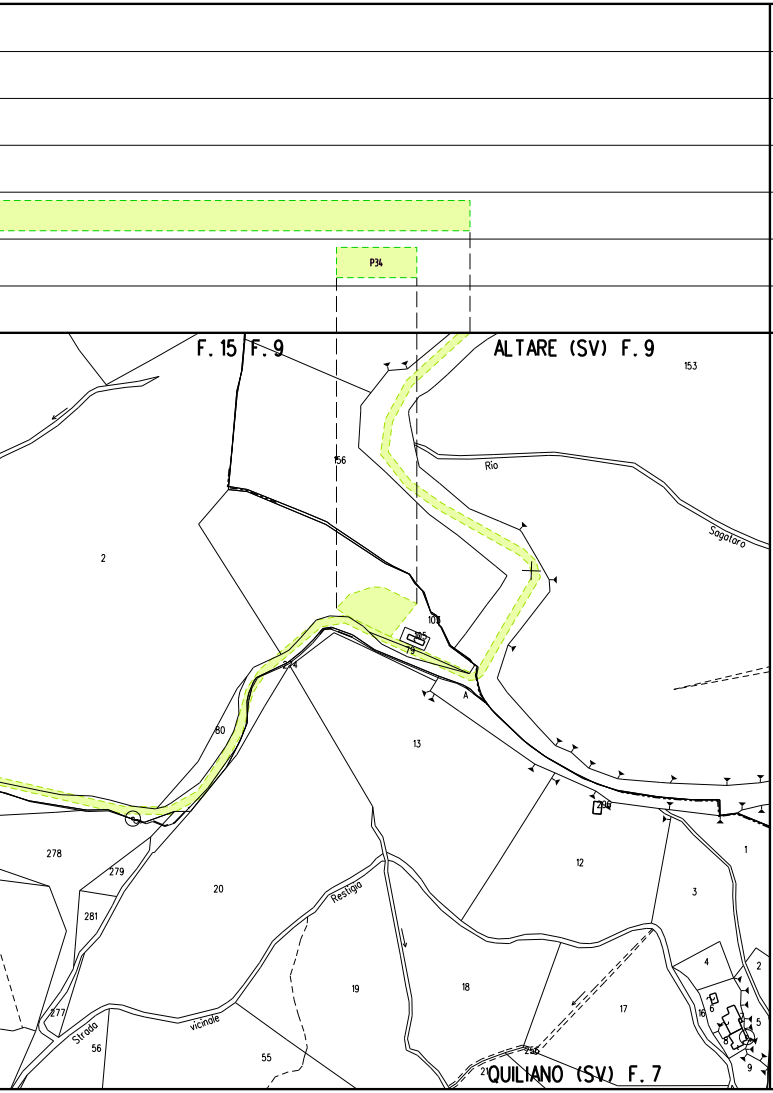
P34
F. 15 F. 9
ALTARE (SV) F. 9
Rio Sagataro
Restigia
Strada vicinale
QUILIANO (SV) F. 7

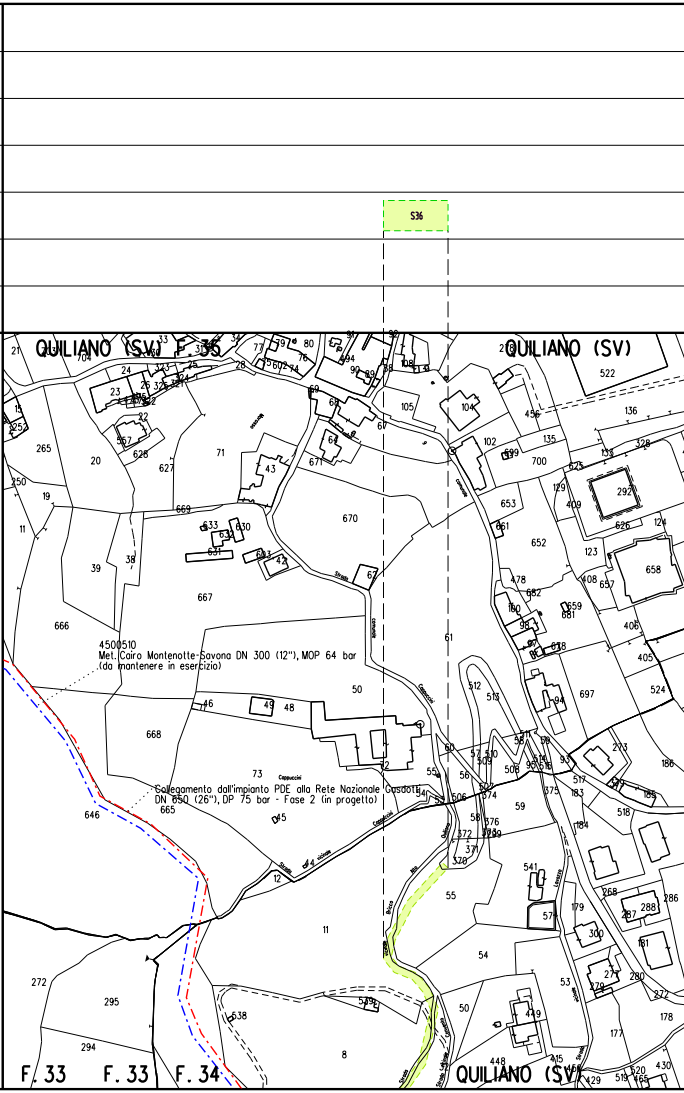
S36
QUILIANO (SV) F. 35
QUILIANO (SV)
4500510
Met. Cairo Montenotte-Savona DN 300 (12"), MOP 64 bar
(da mantenere in esercizio)
Collegamento dall'impianto PDE alla Rete Nazionale Gasdotti
DN 650 (26"), DP 75 bar - Fase 2 (in progetto)
Cappuccini
F. 33
F. 33
F. 34
QUILIANO (SV)

ALLEGATO 4

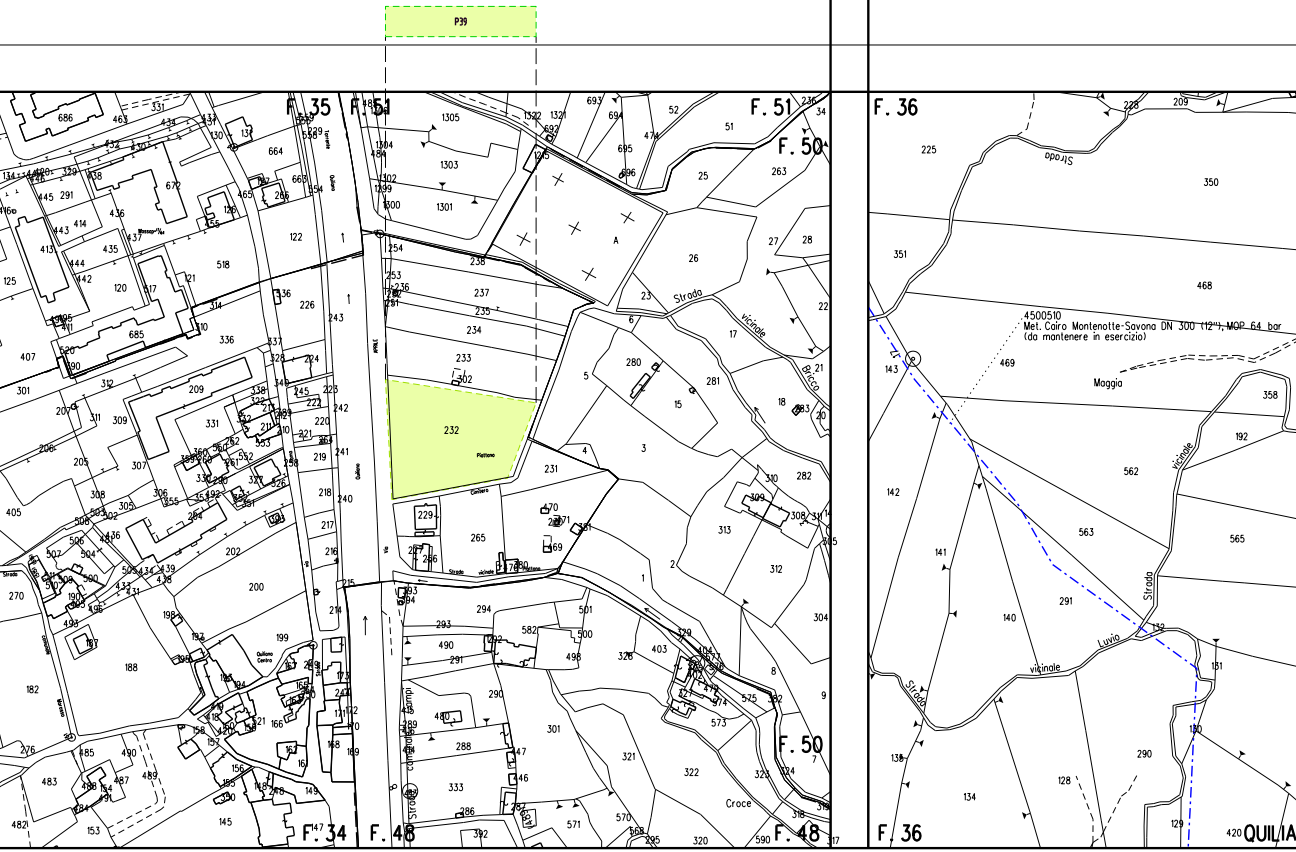
P39
F. 35
F. 51
F. 50
F. 36
F. 34
F. 48
232
Piattone
Strada vicinale
Bricco
4500510
Met. Cairo Montenotte-Savona DN 300 (12"), MOP 64 bar
(da mantenere in esercizio)
Maggia
Strada vicinale Luvia
Croce
Strada comunale dei Campi
QUILIA

ALLEGATO 5

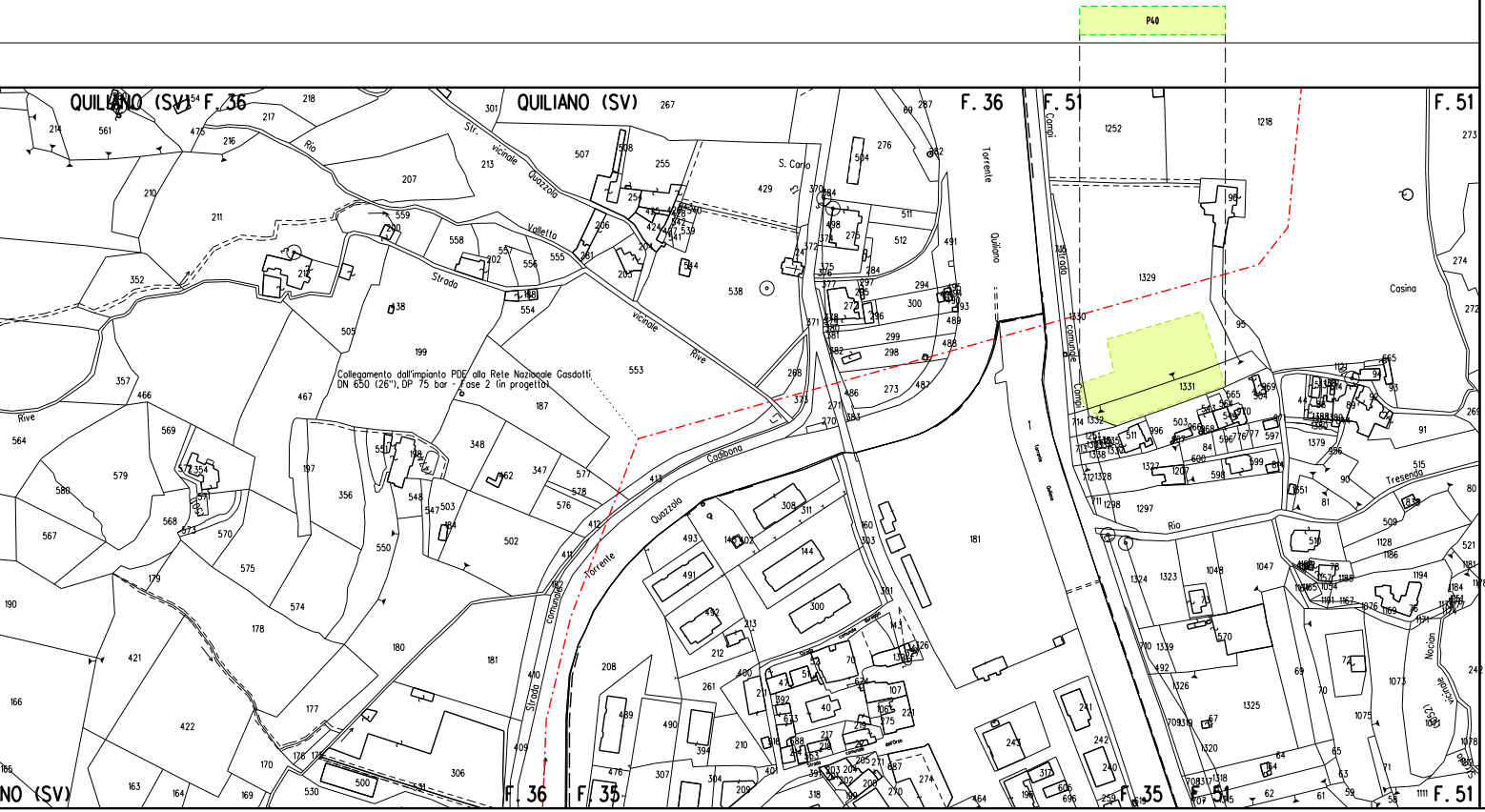
P40
QUILIANO (SV) F. 36
QUILIANO (SV)
F. 36
F. 51
F. 51
F. 36
F. 35
F. 35
F. 51
F. 51
NO (SV)
Collegamento dall'impianto PDE alla Rete Nazionale Gasdotti
DN 650 (26"), DP 75 bar - Fase 2 (in progetto)
Str. vicinale Quazzola
Valletta
Strada vicinale Rive
Strada
Rio
Rive
Cadibona
Quazzola
Torrente
Strada comunale
Torrente Quiliano
Strada Comunale
S. Carlo
Casina
Rio
Tresendo
Nocian vicinale
1329
1331
1252
1218

LEGENDA

SIMBOLOGIA TEMATICA

🟩	**Aree di occupazione temporanea**
A	**Allargamenti in corrispondenza di fiumi/ infrastrutture esistenti**
S	**Strade di accesso provvisorie alle aree di passaggio**
P	**Piazzola provvisoria per materiali**
🟨	**Impianti in progetto**
▨	**Impianti esistenti**
Ⓜ	**Manufatti**

SIMBOLOGIA DI LINEA

-·-·-·-·-	**Metanodotto in progetto**
-·-·-·-·-	**Altri metanodotti in progetto**
-·-·-·-·-	**Gasdotto Snam Rete Gas da porre fuori esercizio e recuperare**
-·-·-·-·-	**Gasdotto Snam Rete Gas in esercizio**

Il presente disegno e' di proprieta' aziendale - La societa' tutelera' i propri diritti a termine di legge.

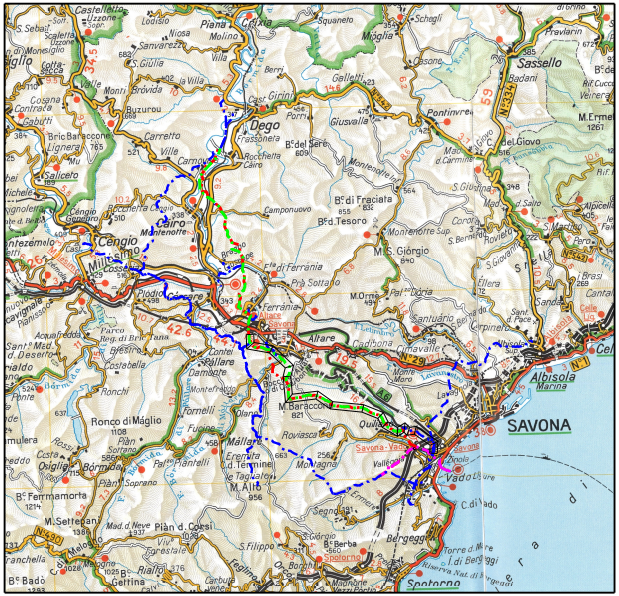
Dego
Cairo Montenotte
Cengio
Millesimo
Altare
Carcare
Sassello
Pontinvrea
Quiliano
Albisola Marina
SAVONA
Vado Ligure
Bergeggi
Spotorno
Savona-Vado
Ferrania
Plodio
Cosseria
Mallare
Bormida
Osiglia
Calizzano
Stella
Celle
Varazze

COROGRAFIA 1:400000

0	Giugno 2023	EMISSIONE	Tittarelli	Sciosci	Stefani
Indice	DATA	DESCRIZIONE	ELABORATO	VERIFICATO	APPROVATO

PROPRIETARIO snam

PROGETTISTA SAIPEM

Dis. SNAM n.: RIM-2000-55E-91011

Dis. SAIPEM n.:

Metanodotto: Progetto FSRU Alto Tirreno e Collegamento
alla Rete Nazionale Gasdotti:

Met. Cairo Montenotte - Savona
DN 300 (12"), MOP 64 bar (Fase 2) - PROGETTO DISMISSIONE

PLANIMETRIA CATASTALE CON AREE OCCUPAZIONE LAVORI
(2° TRONCO)

Revisione 0

Comm. Saipem

Cod. Tec.

Fg. 1 di 1

Scala 1:2000

Il presente disegno e' di proprieta' aziendale - La societa' tutelera' i propri diritti a termine di legge. File name: RIM-2000-55E-91011_R0