DATI TECNICI FUNZIONALI	MANUFATTI	
	AREE SOGGETTE A V.P.E.	
	IMPIANTI	
	STRADE DI ACCESSO DEFINITIVE	
	STRADE / PISTE	
	PIAZZOLE	
	ALLARGAMENTI	

CONFINI AMMINISTRATIVI

DATI CARATTERISTICI

DATI DI ESERCIZIO (C.P.I.)

PRESSIONE MASSIMA DI ESERCIZIO (DP) 64.0 bar

DIAMETRO PREVALENTE = 300 (DN)

REALIZZATO IN CONFORMITA' AL D.M. 17/04/2008

RIVESTIMENTO GIUNTI DI SALDATURA

DATI GENERALI

DN	300	SP 6.35	[UNI-EN]	0 m
DN	300	SP 7.92	[UNI-EN]	0 m
DN	300	SP 7.14	[UNI-EN]	0 m

LUNGHEZZA TOTALE IMPIA

SAIPEM SPA
Il Progettista
Dott. Ing. A. PARLATO iscritto all'ordine
degli ingegneri della Provincia di Avellino al n. 2095
Tel. 0721.1686481 - Fax 0721.1682019
C.F. e P. IVA 00825790157
Angelina Parlato

Documento firmato da:
PARLATO ANGELINA
26.07.2023 20:31:43 UTC

FASE EMISSIONE

CONFINI AMMINISTRATIVI

PLANIMETRIA 1:2000

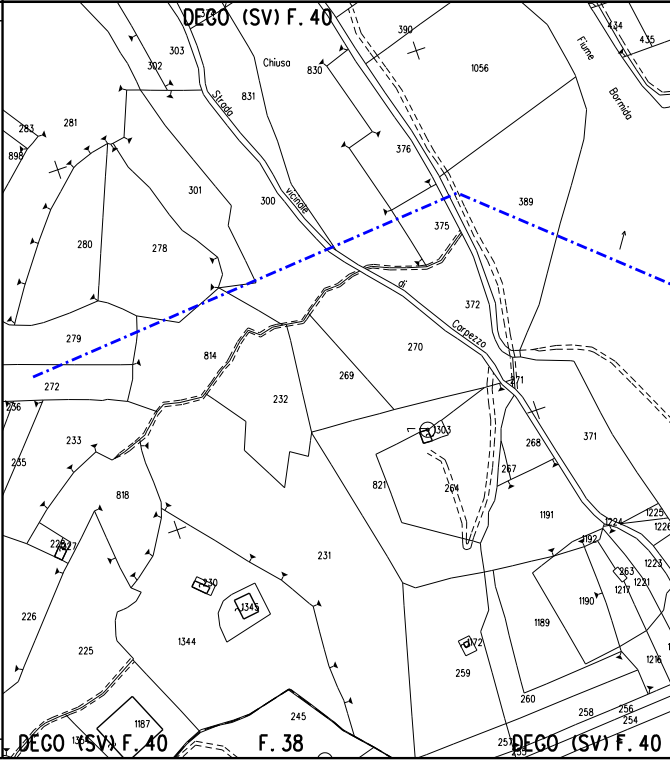
DEGO (SV) F. 40
Chiuso
Strada vicinale di Carpezzo
Fiume Bormida
F. 38
DEGO (SV) F. 40
DEGO (SV) F. 40
303
302
830
831
390
1056
434
435
283
281
898
376
301
300
389
375
280
278
372
279
814
270
269
272
232
371
236
233
303
268
235
821
264
267
1191
818
1224
1225
1226
1192
1263
1223
1217
1221
1190
231
230
1345
226
1189
1344
225
272
259
1216
260
258
256
254
1187
245
257
255

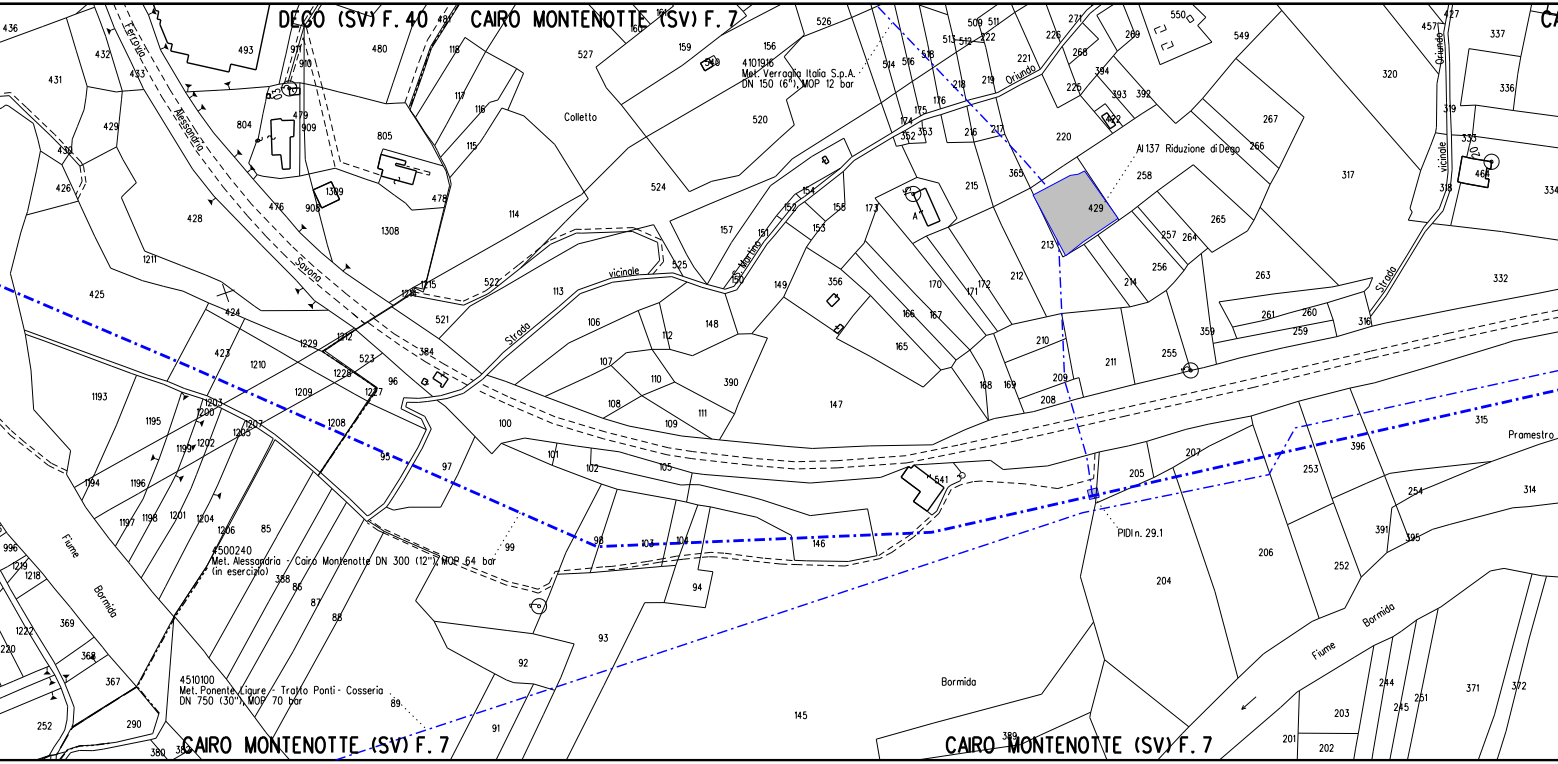
DEGO (SV) F. 40
CAIRO MONTENOTTE (SV) F. 7
CAIRO MONTENOTTE (SV) F. 7
CAIRO MONTENOTTE (SV) F. 7
4101916
Met. Verraglia Italia S.p.A.
DN 150 (6"), MOP 12 bar
AI 137 Riduzione di Dego
429
PIDI n. 29.1
4500240
Met. Alessandria - Cairo Montenotte DN 300 (12"), MOP 64 bar
(in esercizio)
4510100
Met. Ponente Ligure - Tratto Ponti - Cosseria
DN 750 (30"), MOP 70 bar
Ferrovia
Alessandria
Savona
Colletto
Strada
vicinale
S. Martino
Oriundo
Strada
vicinale
Oriundo
Fiume
Bormida
Fiume
Bormida
Bormida
Pramestro

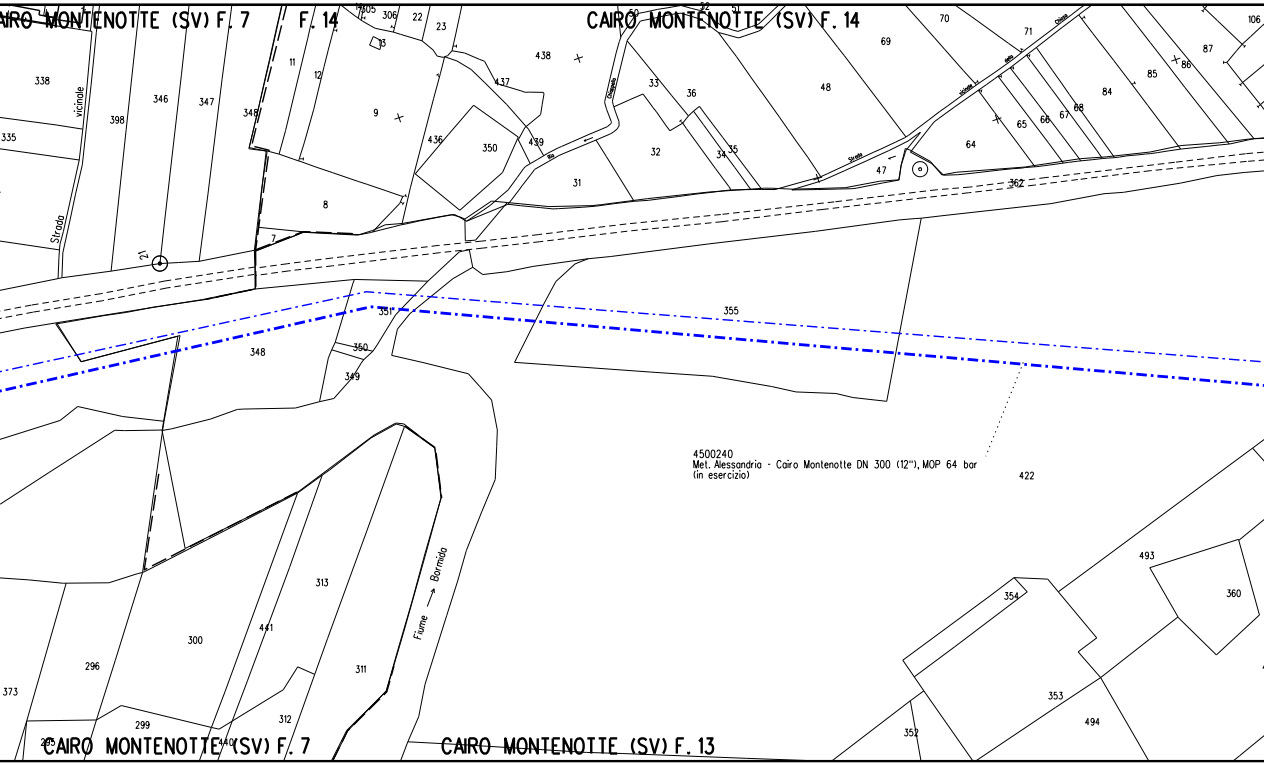
CAIRO MONTENOTTE (SV) F. 7
F. 14
CAIRO MONTENOTTE (SV) F. 14
CAIRO MONTENOTTE (SV) F. 7
CAIRO MONTENOTTE (SV) F. 13
Strada vicinale
Fiume → Bormida
4500240
Met. Alessandria - Cairo Montenotte DN 300 (12"), MOP 64 bar
(in esercizio)
338
335
398
346
347
348
11
12
9
8
7
21
306
22
23
438
437
436
350
439
31
32
33
36
34
35
48
69
70
71
84
85
86
87
106
64
65
66
67
68
47
362
355
351
350
349
348
422
493
360
354
353
494
352
313
441
300
296
299
311
312
373
440

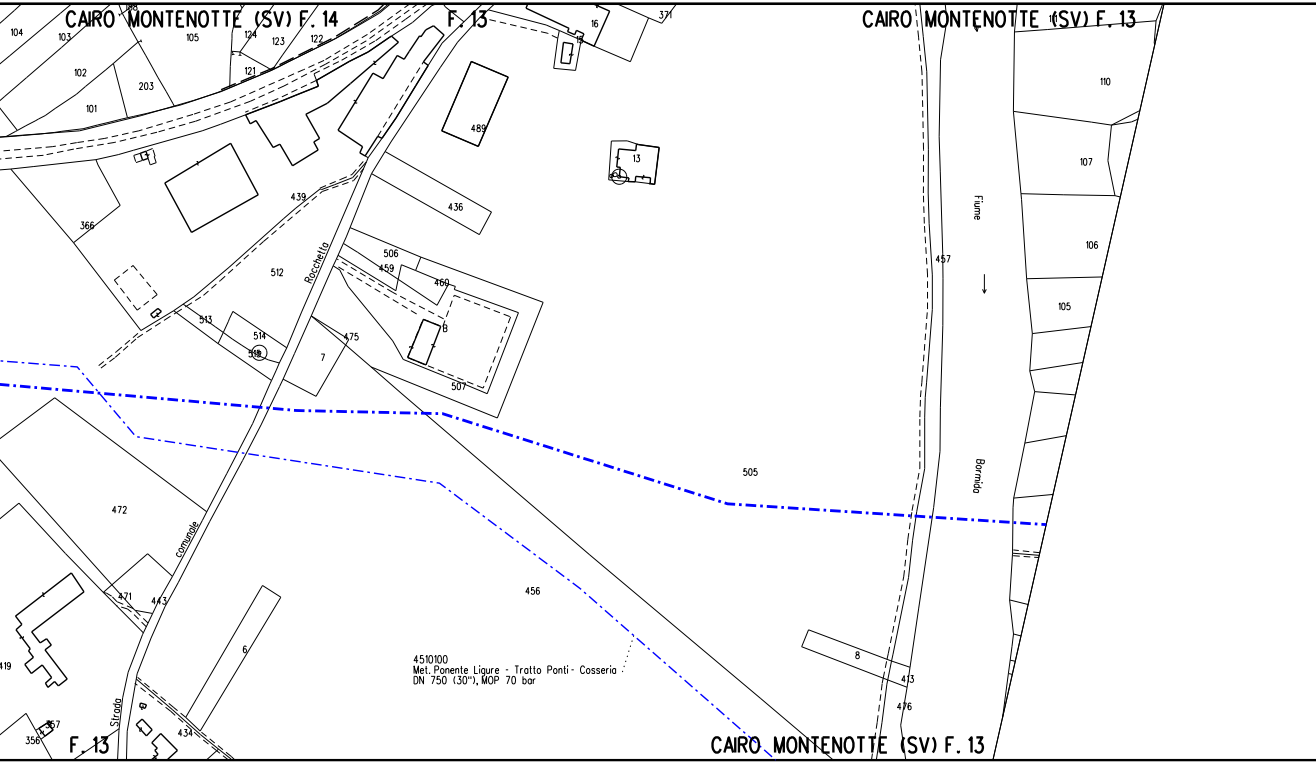
CAIRO MONTENOTTE (SV) F. 14
F. 13
CAIRO MONTENOTTE (SV) F. 13
104
103
105
124
123
122
121
102
203
101
16
371
489
13
439
436
366
512
Rocchetta
506
459
460
B
513
514
475
7
507
457
Fiume
110
107
106
105
505
Bormida
472
Comunale
471
443
456
6
8
413
476
419
Strada
357
356
434
F. 13
CAIRO MONTENOTTE (SV) F. 13
4510100
Met. Ponente Ligure - Tratto Ponti - Cosseria
DN 750 (30"), MOP 70 bar

ALLEGATO 1

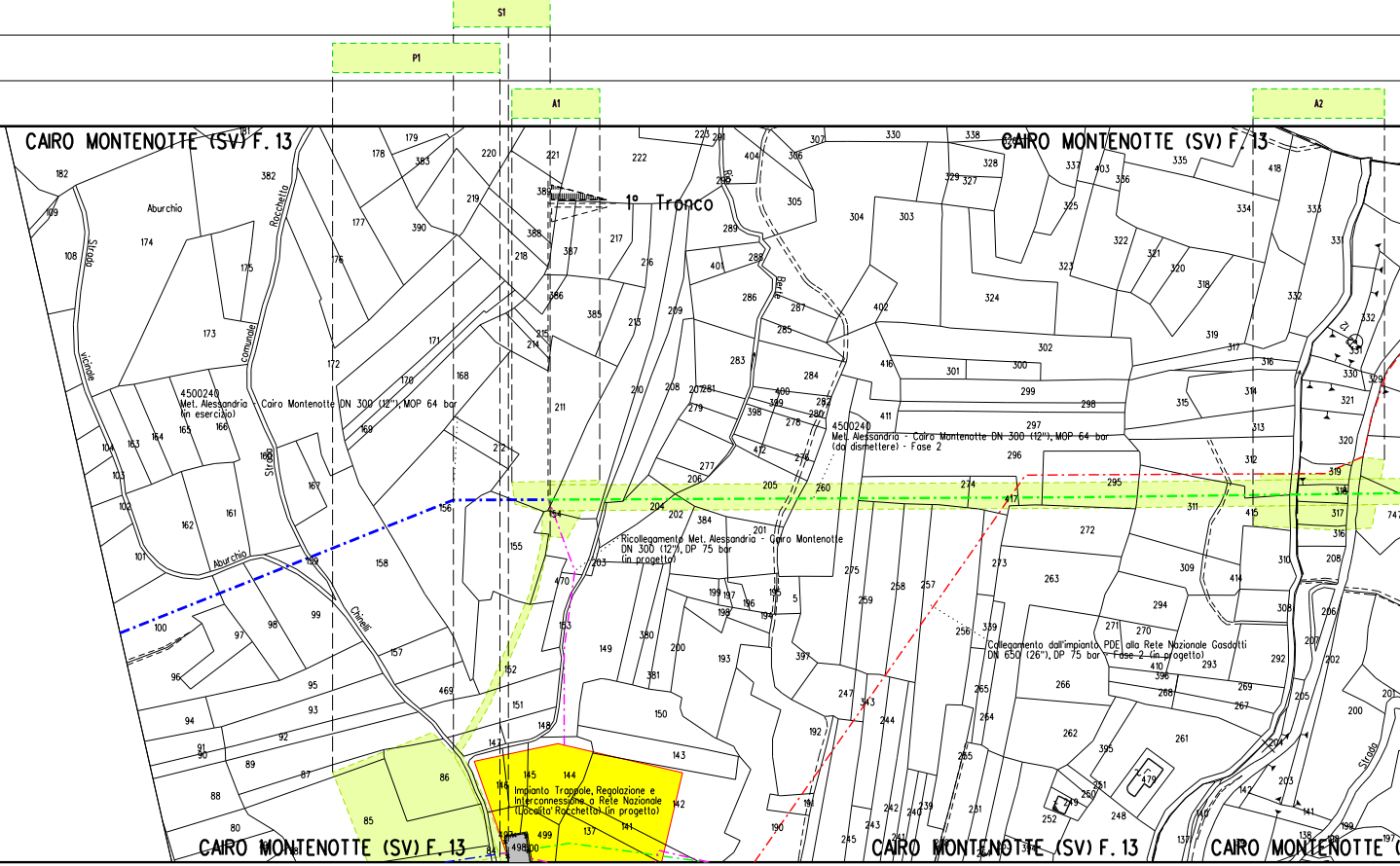
S1
P1
A1
A2
CAIRO MONTENOTTE (SV) F. 13
CAIRO MONTENOTTE (SV) F. 13
CAIRO MONTENOTTE (SV) F. 13
CAIRO MONTENOTTE (SV) F. 13
CAIRO MONTENOTTE (SV) F. 13
1° Tronco
Aburchio
Strada vicinale
Strada comunale Rocchetta
Strada
Aburchio
Chinelli
Berla
Strada
4500240
Met. Alessandria - Cairo Montenotte DN 300 (12"), MOP 64 bar
(in esercizio)
4500240
Met. Alessandria - Cairo Montenotte DN 300 (12"), MOP 64 bar
(da dismettere) - Fase 2
Ricollegamento Met. Alessandria - Cairo Montenotte
DN 300 (12"), DP 75 bar
(in progetto)
Collegamento dall'impianto PDE alla Rete Nazionale Gasdotti
DN 650 (26"), DP 75 bar - Fase 2 (in progetto)
Impianto Trappole, Regolazione e
Interconnessione a Rete Nazionale
(Località Rocchetta) (in progetto)
182
181
179
178
383
220
221
223
281
222
307
404
306
330
338
328
337
403
336
335
418
109
108
174
382
177
390
219
388
387
218
217
216
289
288
305
304
303
329
327
325
322
321
320
318
334
333
331
175
176
386
385
215
214
213
209
401
286
287
285
402
324
323
302
319
317
316
332
173
172
171
170
168
211
210
208
207
281
279
283
284
400
399
398
282
280
278
276
412
411
416
301
300
299
298
297
296
315
314
313
312
330
321
320
319
318
317
316
4500240
166
165
164
163
104
103
102
101
162
161
160
167
169
212
277
206
205
260
274
417
295
311
415
747
156
154
204
202
384
201
272
310
309
414
308
208
206
158
159
155
470
203
275
273
263
294
271
270
410
396
293
292
207
202
100
99
98
97
96
157
153
199
197
196
198
195
194
5
259
258
257
256
339
149
380
200
193
381
397
266
268
269
267
205
200
201
95
94
93
92
91
90
89
88
87
86
85
80
469
152
151
148
147
150
143
192
247
343
244
265
264
262
385
261
204
203
142
141
140
139
138
137
199
197
146
145
144
142
141
137
499
498
500
497
84
191
190
243
242
241
240
239
245
235
231
251
250
249
248
252
479
236

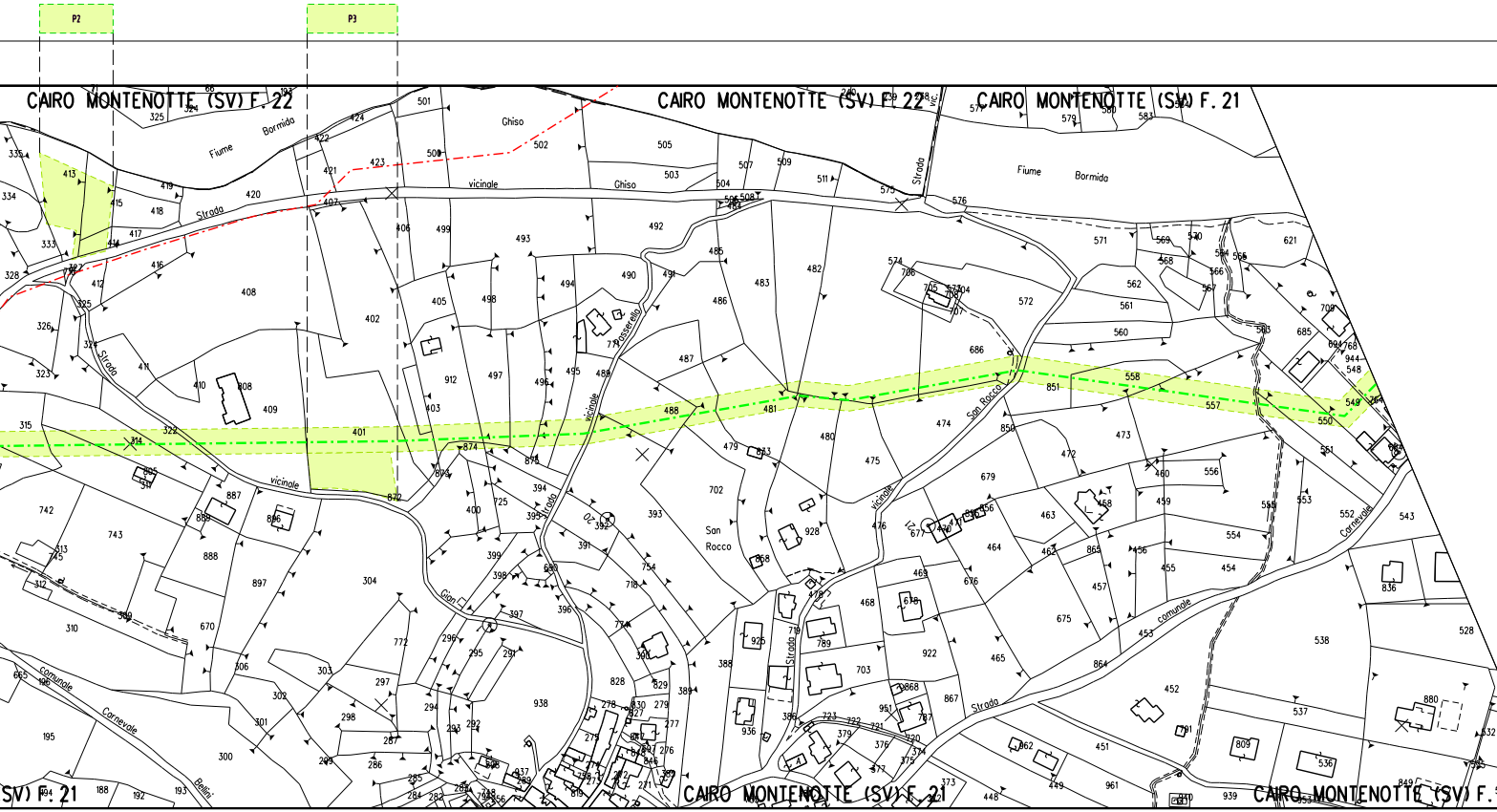

P2
P3
CAIRO MONTENOTTE (SV) F. 22
CAIRO MONTENOTTE (SV) F. 22
CAIRO MONTENOTTE (SV) F. 21
SV) F. 21
CAIRO MONTENOTTE (SV) F. 21
CAIRO MONTENOTTE (SV) F.
Fiume Bormida
Fiume Bormida
Ghiso
Ghiso
Strada vicinale
Strada vic.
Strada
Passerella
vicinale
vicinale
vicinale
Strada San Rocco
San Rocco
Strada comunale
Carnevale
comunale
Carnevale
Strada
Strada
Gian
Bellini

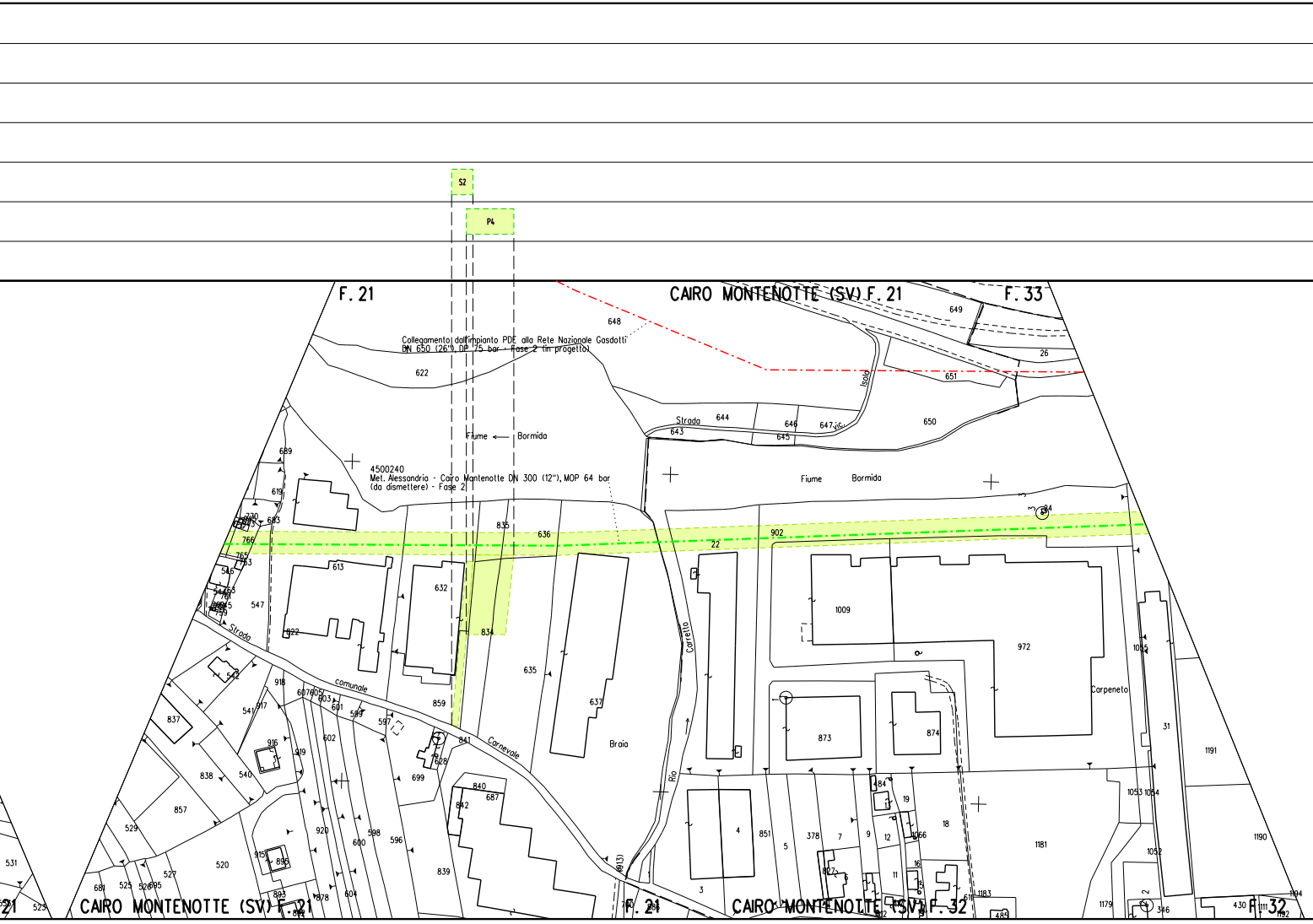
S2
P4
F. 21
CAIRO MONTENOTTE (SV) F. 21
F. 33
Collegamento dall'impianto PDE alla Rete Nazionale Gasdotti
DN 650 (26"), DP 75 bar - Fase 2 (in progetto)
4500240
Met. Alessandria - Cairo Montenotte DN 300 (12"), MOP 64 bar
(da dismettere) - Fase 2
Fiume ← Bormida
Fiume Bormida
Strada
Isola
Strada comunale Carnevale
Rio Carretto
Braia
Carpeneto
CAIRO MONTENOTTE (SV) F. 21
F. 21
CAIRO MONTENOTTE (SV) F. 32
F. 32
648
649
26
651
650
622
644
643
646
645
647
689
619
683
766
613
632
835
636
22
902
84
1009
972
547
822
834
635
637
859
918
607
605
603
601
599
597
841
628
699
840
687
842
839
542
837
541
917
916
919
838
540
857
529
602
920
600
598
596
915
896
520
527
531
681
525
526
595
893
878
604
873
874
1055
31
1191
1053
1054
1190
4
851
5
378
7
9
12
19
1066
18
1181
1052
3
827
6
11
16
1183
485
1179
346
430
1111
1194
1192
913

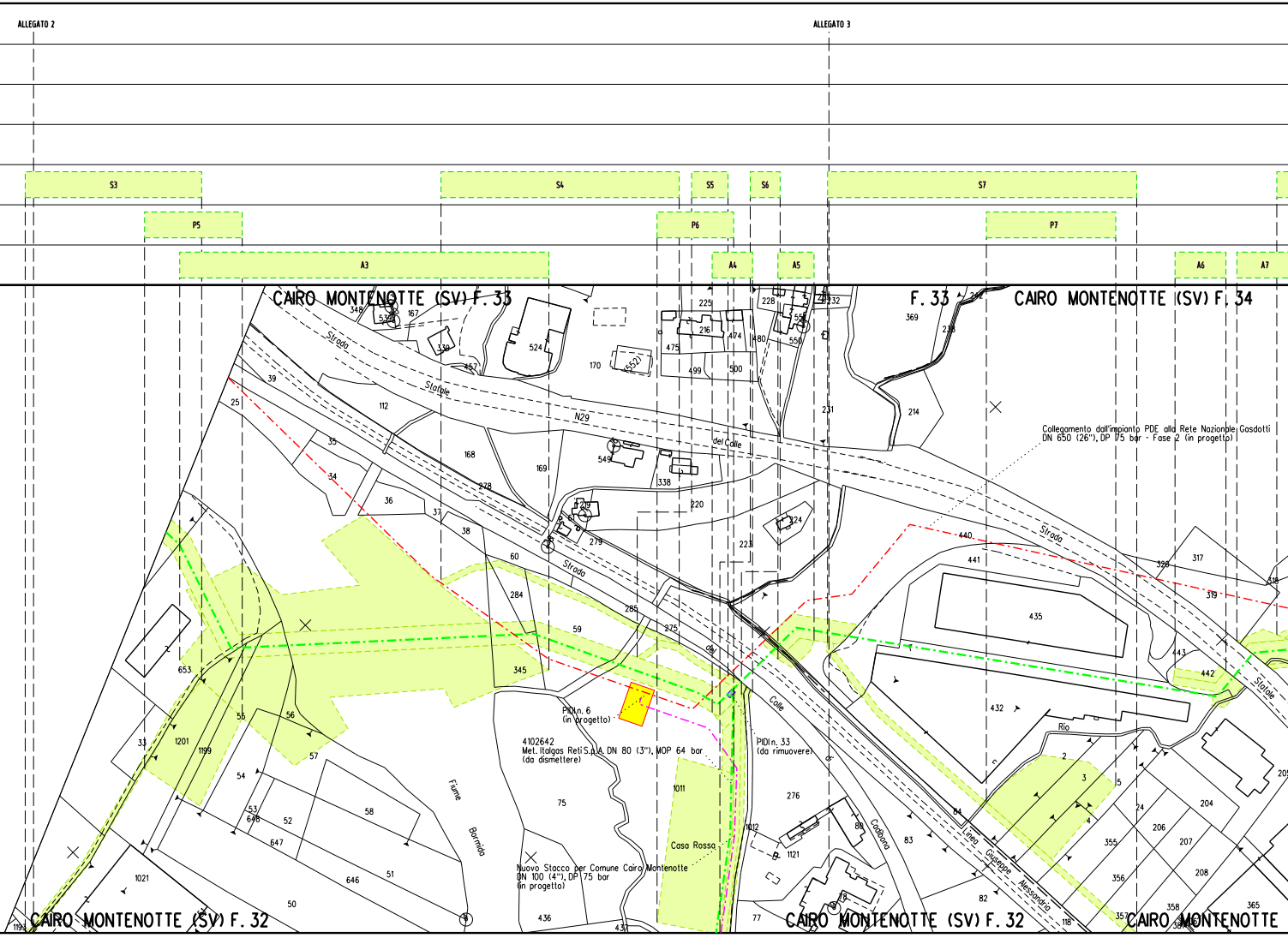
ALLEGATO 2
ALLEGATO 3
S3
S4
S5
S6
S7
P5
P6
P7
A3
A4
A5
A6
A7
CAIRO MONTENOTTE (SV) F. 33
F. 33
CAIRO MONTENOTTE (SV) F. 34
CAIRO MONTENOTTE (SV) F. 32
CAIRO MONTENOTTE (SV) F. 32
CAIRO MONTENOTTE
Strada Statale N29 del Colle
Strada del Colle
Strada Statale
Fiume Bormida
Linea Giuseppe Alessandria
Carbona
Rio
Collegamento dall'impianto PDE alla Rete Nazionale Gasdotti
DN 650 (26"), DP 75 bar - Fase 2 (in progetto)
PIDI n. 6
(in progetto)
4102642
Met. Italgas Reti S.p.A. DN 80 (3"), MOP 64 bar
(da dismettere)
PIDI n. 33
(da rimuovere)
Casa Rossa
Nuovo Stacco per Comune Cairo Montenotte
DN 100 (4"), DP 75 bar
(in progetto)
348
532
167
339
457
524
170
5521
475
216
474
225
228
551
550
232
369
212
213
214
231
480
499
500
39
25
112
35
34
36
37
38
168
169
278
549
338
220
279
224
223
60
284
59
285
275
345
653
1201
1199
33
56
57
54
53
648
52
58
647
646
51
50
1021
1193
75
436
437
1011
1012
276
80
83
1121
77
82
84
118
440
441
435
432
317
320
319
443
442
2
3
5
24
204
206
355
207
356
208
357
358
365
205
384
1

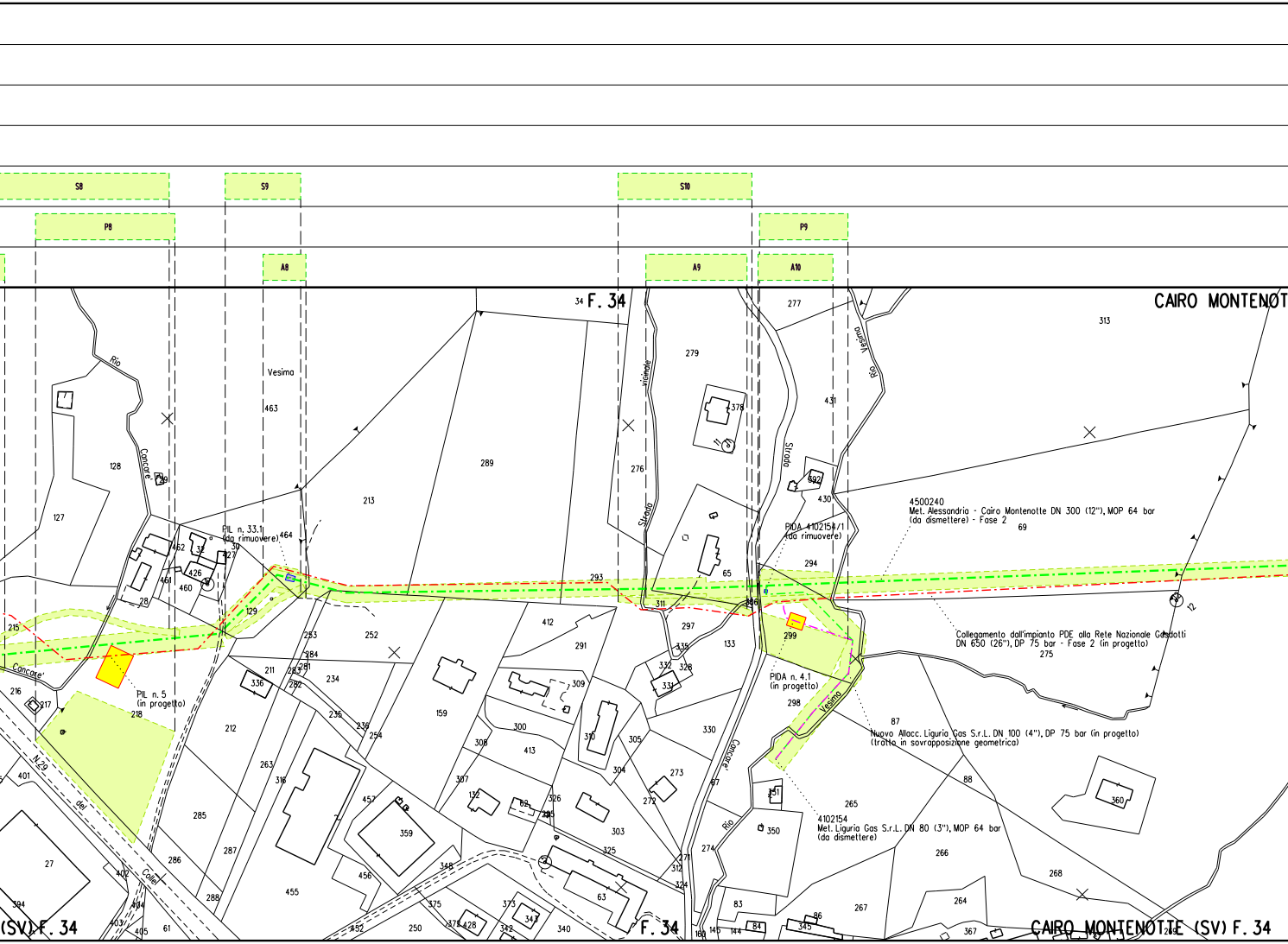
S8
S9
S10
P8
P9
A8
A9
A10
F. 34
CAIRO MONTENOT
Rio Concare'
Vesima
Vicinale
Strada
Rio Vesima
PIL n. 33.1
(da rimuovere)
PIDA 4102154/1
(da rimuovere)
4500240
Met. Alessandria - Cairo Montenotte DN 300 (12"), MOP 64 bar
(da dismettere) - Fase 2
Collegamento dall'impianto PDE alla Rete Nazionale Gasdotti
DN 650 (26"), DP 75 bar - Fase 2 (in progetto)
PIDA n. 4.1
(in progetto)
Nuovo Allacc. Liguria Gas S.r.L. DN 100 (4"), DP 75 bar (in progetto)
(trattto in sovrapposizione geometrica)
4102154
Met. Liguria Gas S.r.L. DN 80 (3"), MOP 64 bar
(da dismettere)
PIL n. 5
(in progetto)
Concare'
N.29
del
Colle
Strada
Concare'
Rio
(SV) F. 34
F. 34
CAIRO MONTENOTTE (SV) F. 34

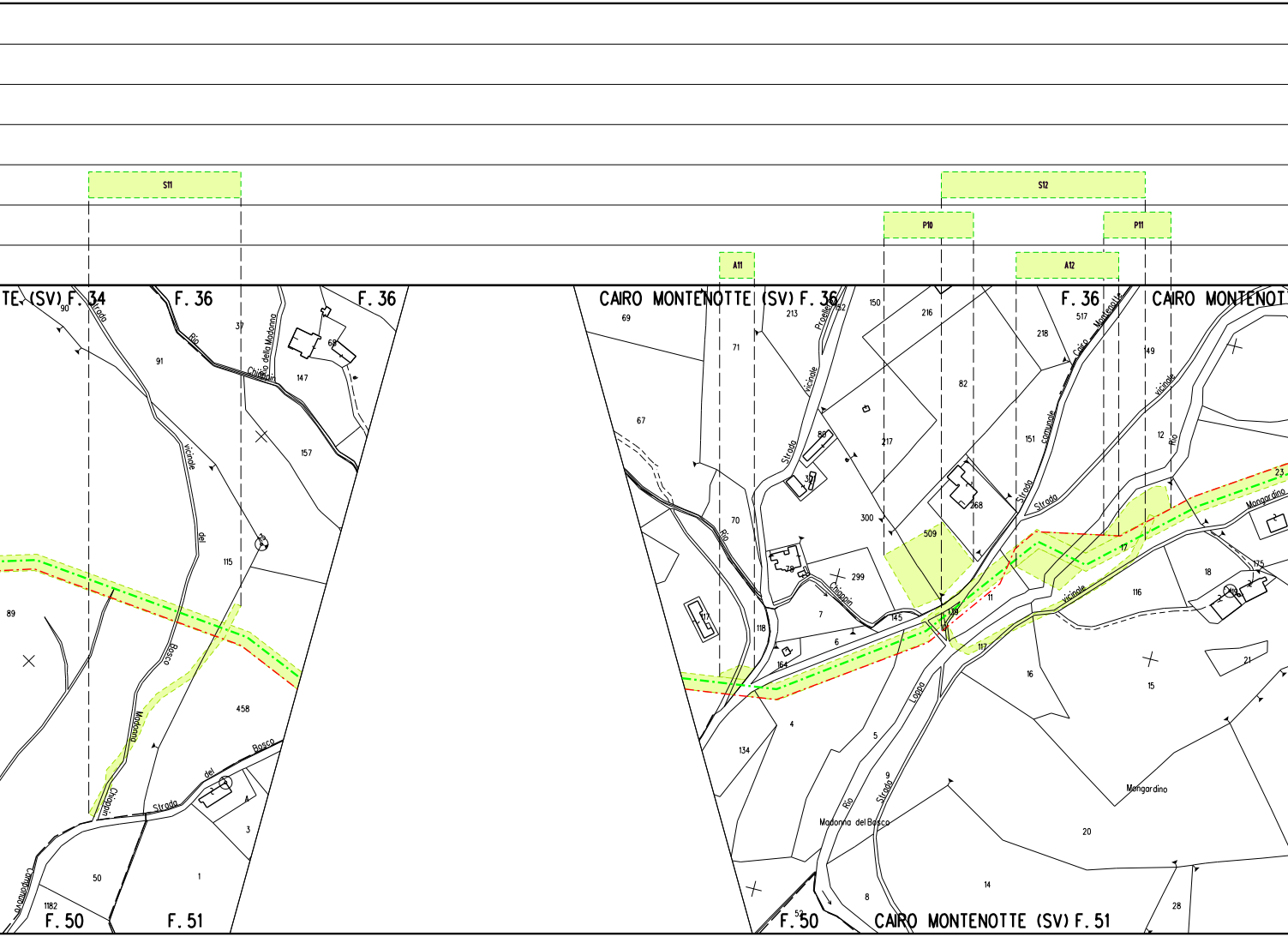
S11
S12
P10
P11
A11
A12
TE (SV) F. 34
F. 36
F. 36
CAIRO MONTENOTTE (SV) F. 36
F. 36
CAIRO MONTENOT
F. 50
F. 51
F. 50
CAIRO MONTENOTTE (SV) F. 51
Strada vicinale del Bosco
Rio Chiappin della Madonna
Madonna
Chiappin
Strada del Bosco
Campomarino
Strada vicinale
Proellero
Strada comunale Cairo Montenotte
Strada vicinale
Rio
Rio
Chiappin
Strada Loppa
Rio
Madonna del Bosco
Mongardino
Mongardino
90
91
37
147
157
115
89
458
50
1182
1
3
69
67
71
70
213
32
150
216
82
217
300
509
268
218
517
151
149
12
23
17
18
116
175
15
21
16
20
14
28
117
118
164
134
4
5
9
8
52
6
7
145
299
78
11
119
117

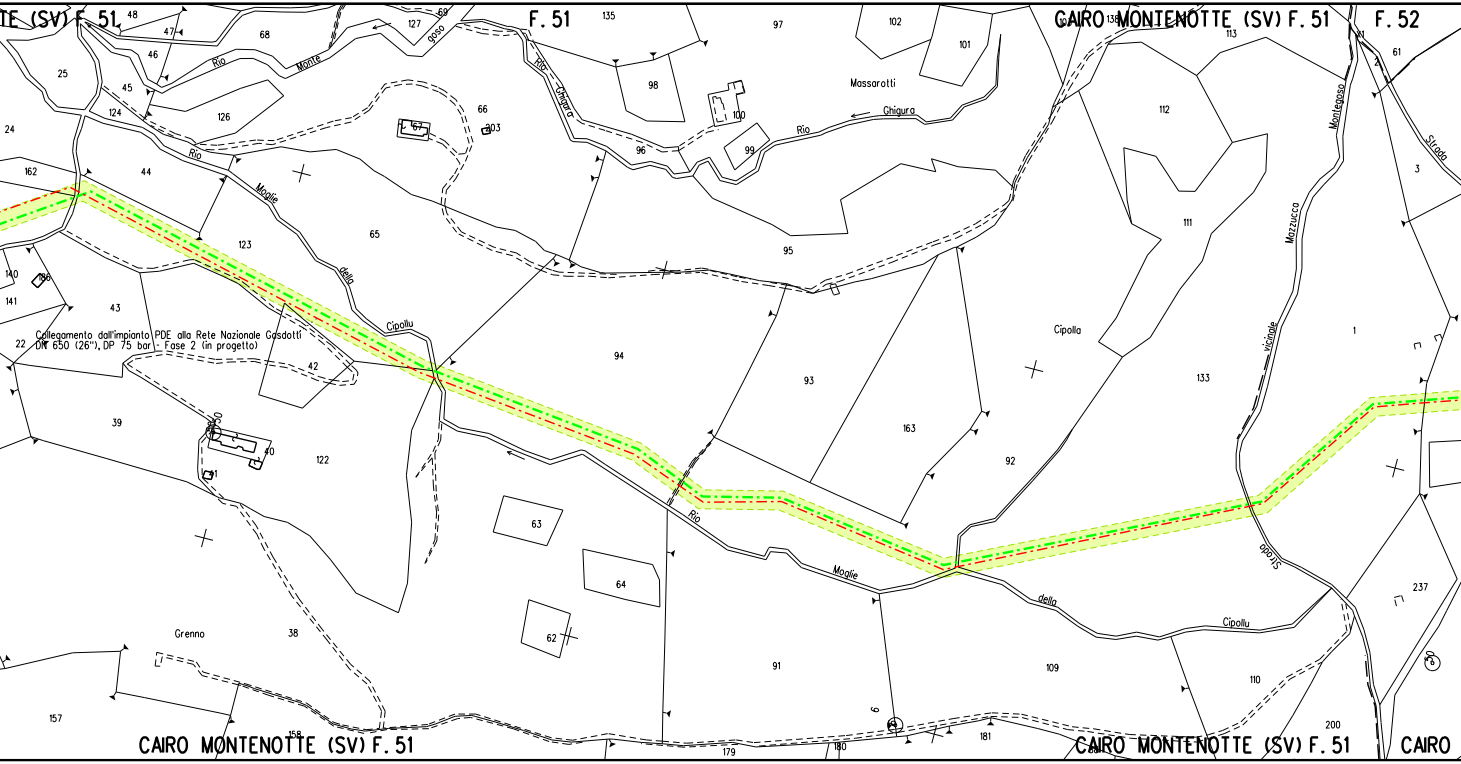
TE (SV) F. 51
F. 51
CAIRO MONTENOTTE (SV) F. 51
F. 52
Collegamento dall'impianto PDE alla Rete Nazionale Gasdotti
DN 650 (26"), DP 75 bar - Fase 2 (in progetto)
Rio Monte
Rio Ghigura
Rio Ghigura
Massarotti
Rio Moglie della Cipollu
Rio Moglie della Cipollu
Cipolla
Grenno
Strada vicinale Mazzucco Montegoso
Strada
48
47
46
45
68
127
69
135
97
102
101
113
61
25
24
124
126
98
100
99
96
66
67
203
112
3
162
44
65
95
111
140
186
141
43
123
94
93
163
92
133
1
22
42
39
50
122
40
41
63
64
62
91
109
110
237
157
38
158
179
180
6
181
200
CAIRO MONTENOTTE (SV) F. 51
CAIRO MONTENOTTE (SV) F. 51
CAIRO

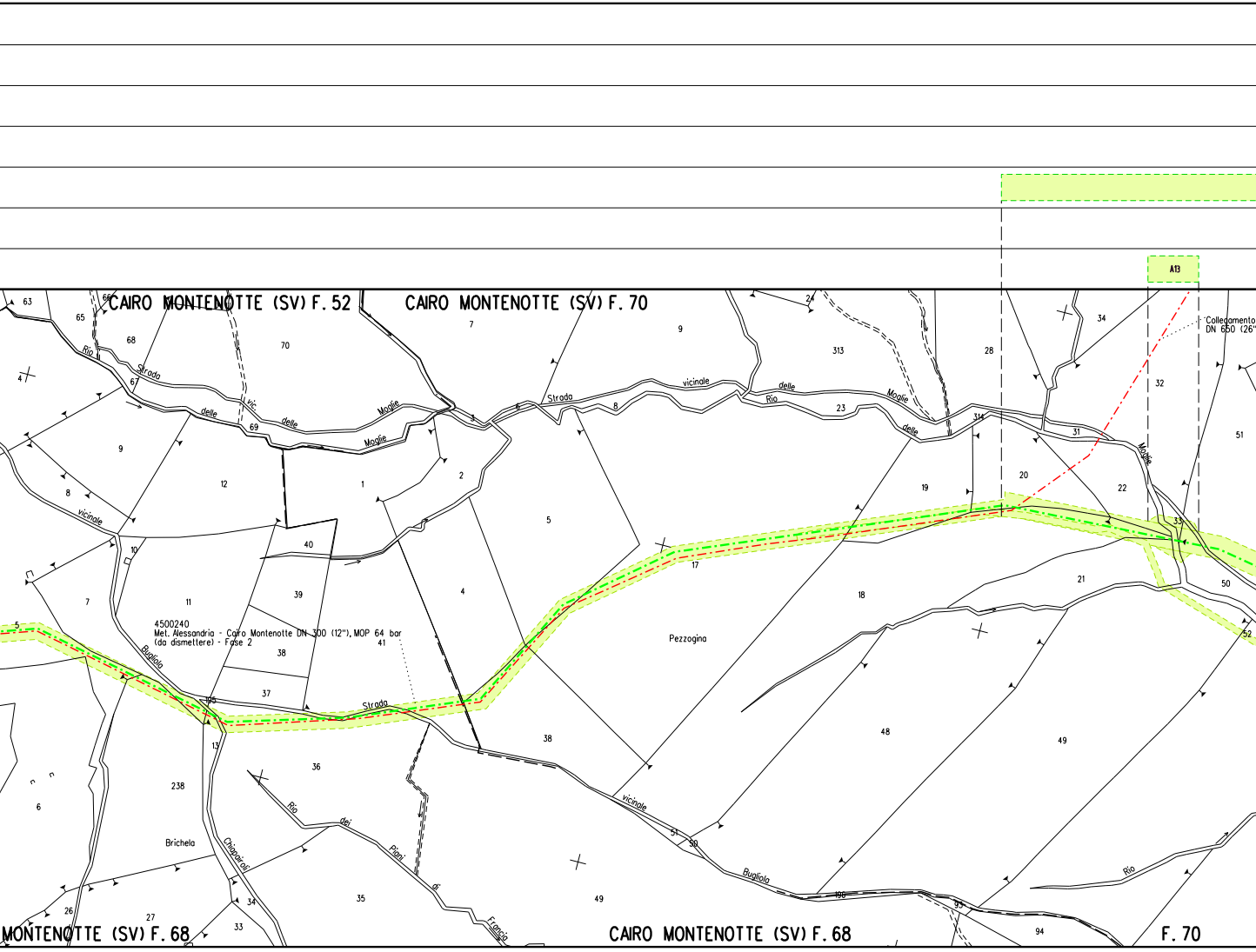
A13
CAIRO MONTENOTTE (SV) F. 52
CAIRO MONTENOTTE (SV) F. 70
Collegamento
DN 650 (26"
4500240
Met. Alessandria - Cairo Montenotte DN 300 (12"), MOP 64 bar
(da dismettere) - Fase 2
Strada vicinale delle Moglie
Rio delle Moglie
vic. delle Moglie
Strada vicinale Bugliola
Rio Bugliola
Rio dei Piani di Francia
Chiaparoni
Pezzogina
Brichela
MONTENOTTE (SV) F. 68
CAIRO MONTENOTTE (SV) F. 68
F. 70

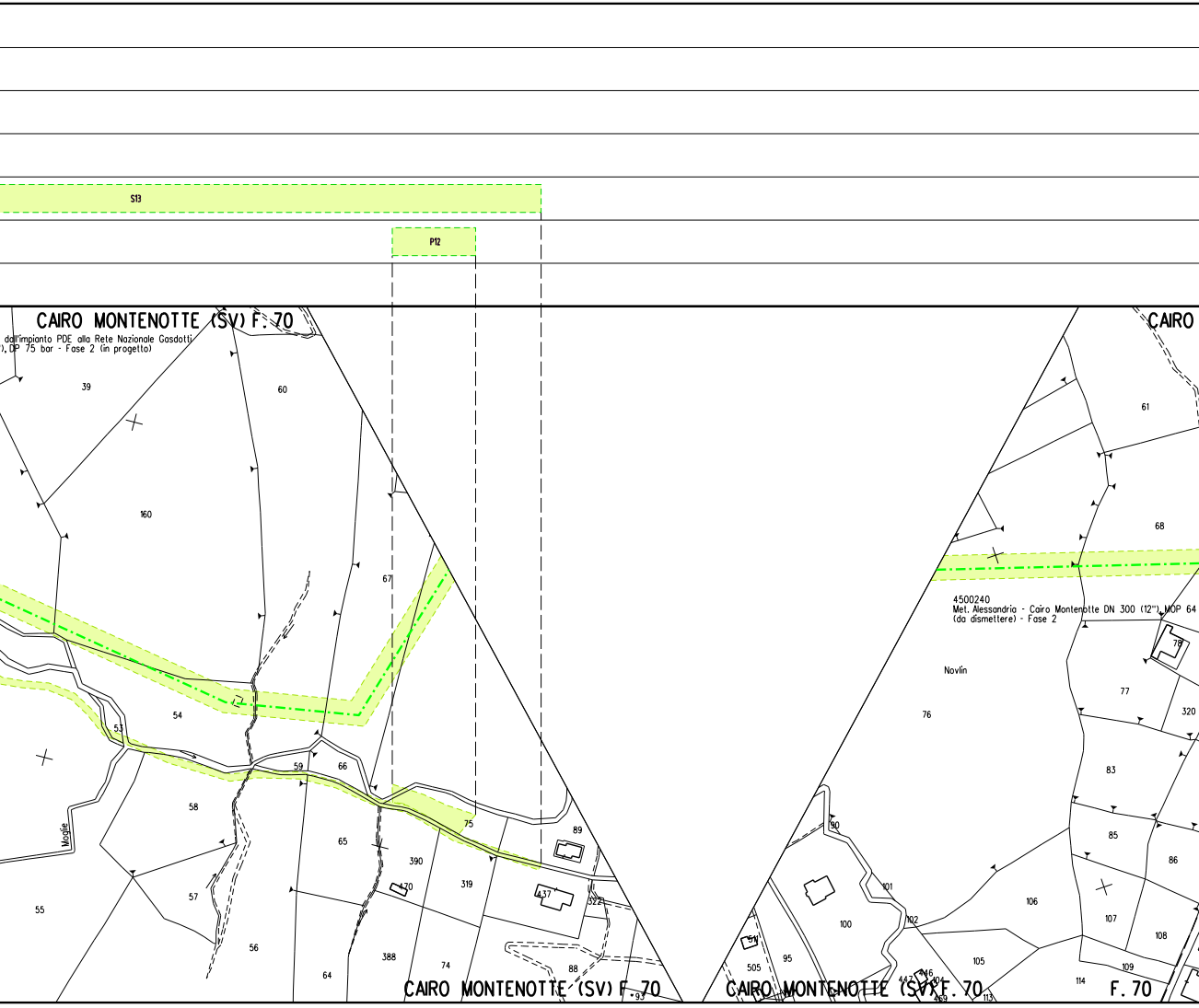
S13
P12
CAIRO MONTENOTTE (SV) F. 70
dall'impianto PDE alla Rete Nazionale Gasdotti
), DP 75 bar - Fase 2 (in progetto)
39
60
160
67
54
53
59
66
58
Moglie
65
75
89
390
470
319
437
322
57
55
56
388
74
64
88
93
CAIRO MONTENOTTE (SV) F. 70
CAIRO MONTENOTTE (SV) F. 70
CAIRO
61
68
4500240
Met. Alessandria - Cairo Montenotte DN 300 (12"), MOP 64
(da dismettere) - Fase 2
78
Novlin
76
77
320
83
85
86
90
101
106
107
108
100
102
105
109
114
95
505
F. 70

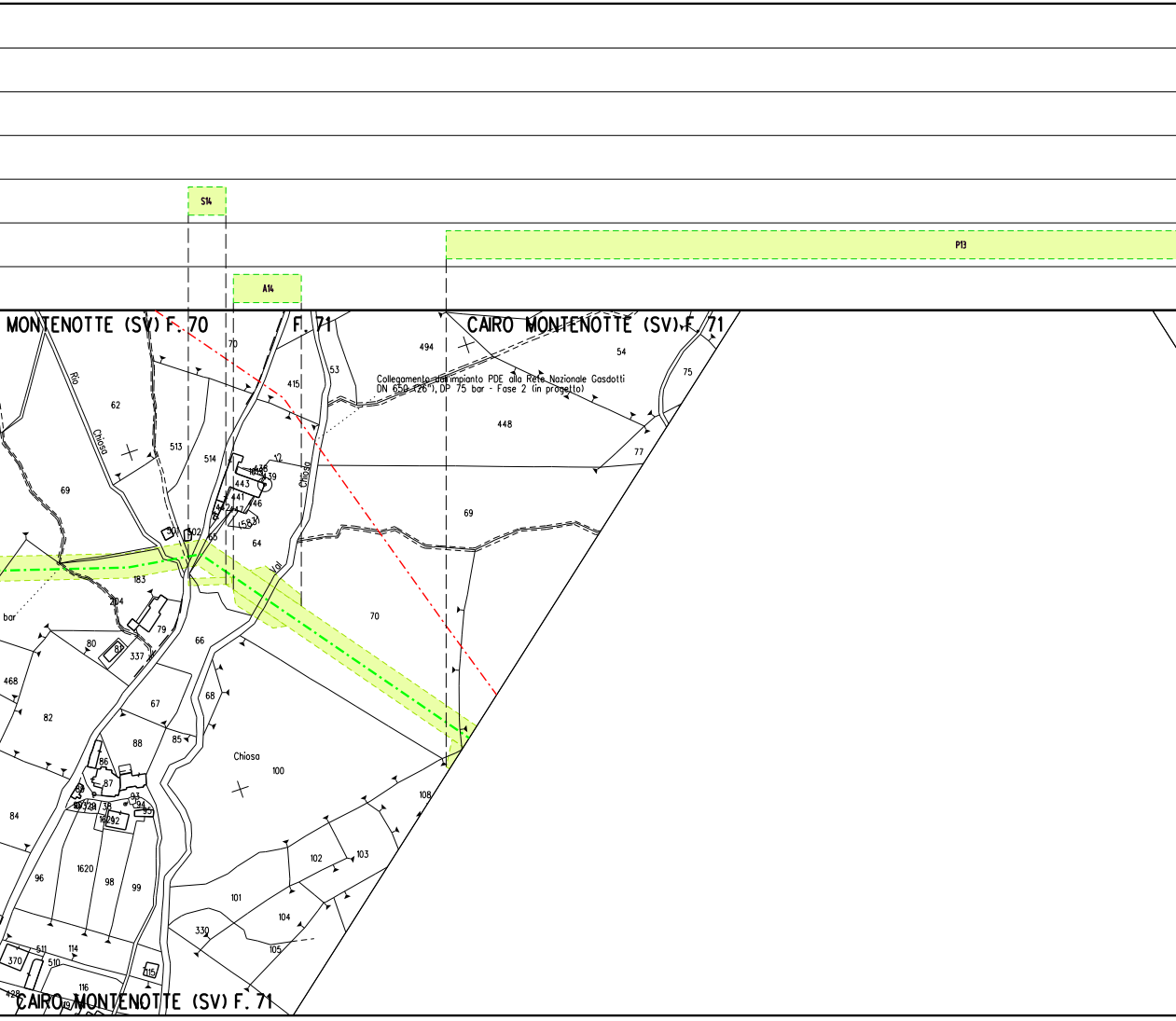
S14
P13
A14
MONTENOTTE (SV) F. 70
F. 71
CAIRO MONTENOTTE (SV) F. 71
Collegamento dall'impianto PDE alla Rete Nazionale Gasdotti
DN 650 (26"), DP 75 bar - Fase 2 (in progetto)
Rio Chiosa
Chiosa
Val
Chiosa
bar
494
54
75
448
77
69
70
53
415
62
513
514
69
183
204
79
80
337
66
67
68
468
82
88
85
86
87
84
96
1620
98
99
100
108
102
103
101
104
330
105
511
114
370
510
116
115
428
64
65
12
443
441
446
439
501
502
CAIRO MONTENOTTE (SV) F. 71

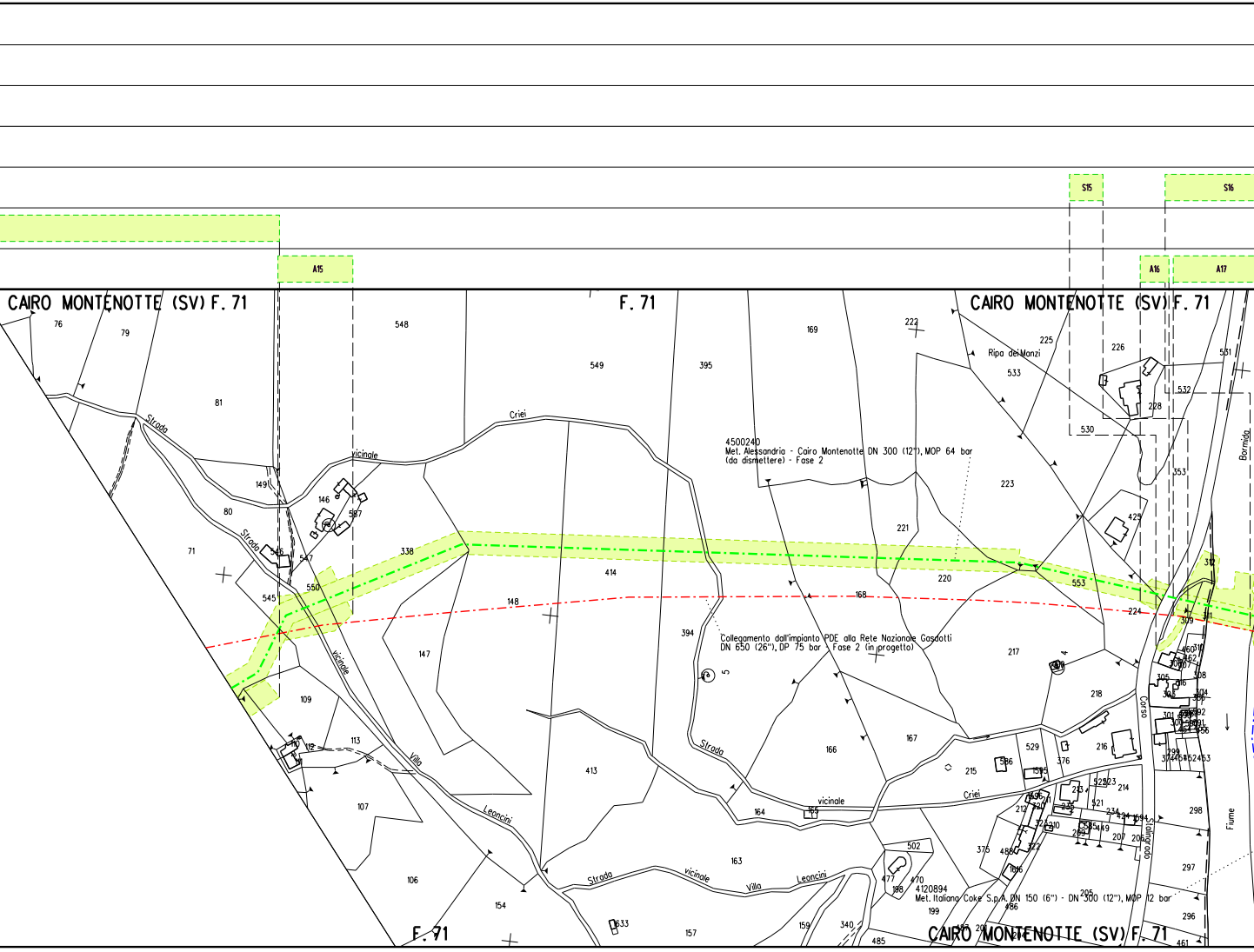
A15
S15
S16
A16
A17
CAIRO MONTENOTTE (SV) F. 71
F. 71
CAIRO MONTENOTTE (SV) F. 71
F. 71
CAIRO MONTENOTTE (SV) F. 71
4500240
Met. Alessandria - Cairo Montenotte DN 300 (12"), MOP 64 bar
(da dismettere) - Fase 2
Collegamento dall'impianto PDE alla Rete Nazionale Gasdotti
DN 650 (26"), DP 75 bar - Fase 2 (in progetto)
4120894
Met. Italiana Coke S.p.A. DN 150 (6") - DN 300 (12"), MOP 12 bar
Strada vicinale Criei
Strada vicinale Villa Leoncini
Strada vicinale Criei
Strada vicinale Villa Leoncini
Ripa dei Manzi
Corso Stalingrado
Fiume Bormida
76
79
81
548
549
395
169
222
225
226
531
533
532
228
530
353
223
425
221
220
553
224
312
309
311
149
146
587
80
71
546
547
338
550
545
414
148
168
394
147
109
113
112
107
106
154
413
5
217
4
218
167
166
164
165
163
157
633
159
340
485
502
477
470
198
199
375
488
1616
486
205
215
596
529
376
216
213
1595
212
220
522
523
214
521
234
1594
209
207
206
210
322
297
296
298
461
305
306
301
302
304
308
460
463
302
305
299
374
452
453

ALLEGATO 4

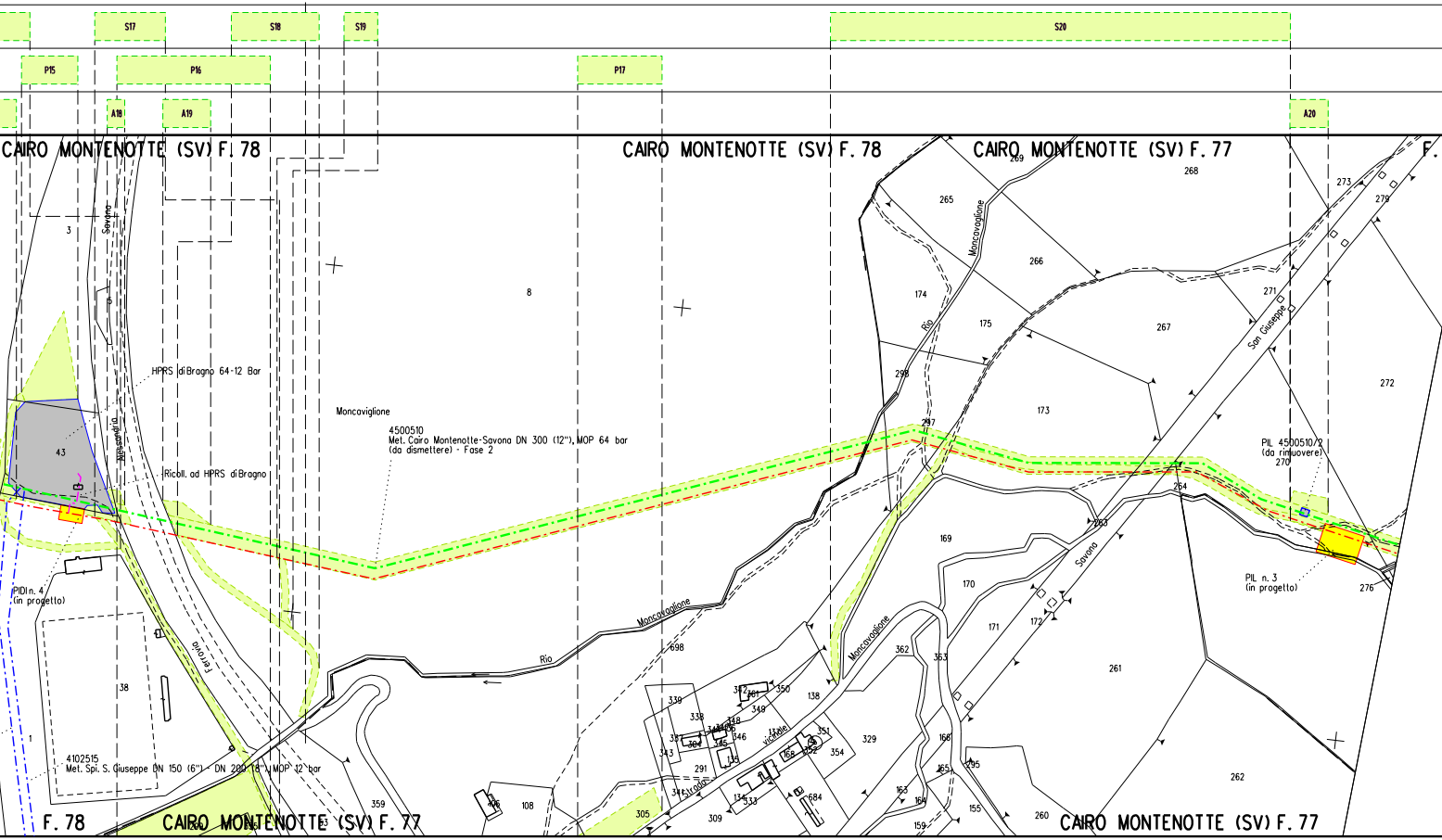
S17
S18
S19
S20
P15
P16
P17
A18
A19
A20
CAIRO MONTENOTTE (SV) F. 78
CAIRO MONTENOTTE (SV) F. 78
CAIRO MONTENOTTE (SV) F. 77
F. 78
CAIRO MONTENOTTE (SV) F. 77
CAIRO MONTENOTTE (SV) F. 77
HPRS di Bragno 64-12 Bar
Ricoll. ad HPRS di Bragno
Moncaviglione
4500510
Met. Cairo Montenotte-Savona DN 300 (12"), MOP 64 bar
(da dismettere) - Fase 2
PIDI n. 4
(in progetto)
4102515
Met. Spi. S. Giuseppe DN 150 (6") - DN 200 (8"), MOP 12 bar
PIL 4500510/2
(da rimuovere)
PIL n. 3
(in progetto)
Alessandria
Savona
Ferrovia
Rio
Moncaviglione
Rio
Moncaviglione
Moncaviglione
Savona
San Giuseppe
Strada
Vicinale
3
8
43
38
1
359
265
266
174
175
173
298
297
169
170
171
172
263
264
267
268
269
271
270
272
273
279
276
261
262
260
155
159
163
164
165
166
168
295
362
363
329
354
351
352
350
349
348
347
346
345
344
342
341
339
338
337
335
343
291
309
333
684
138
305
108
698

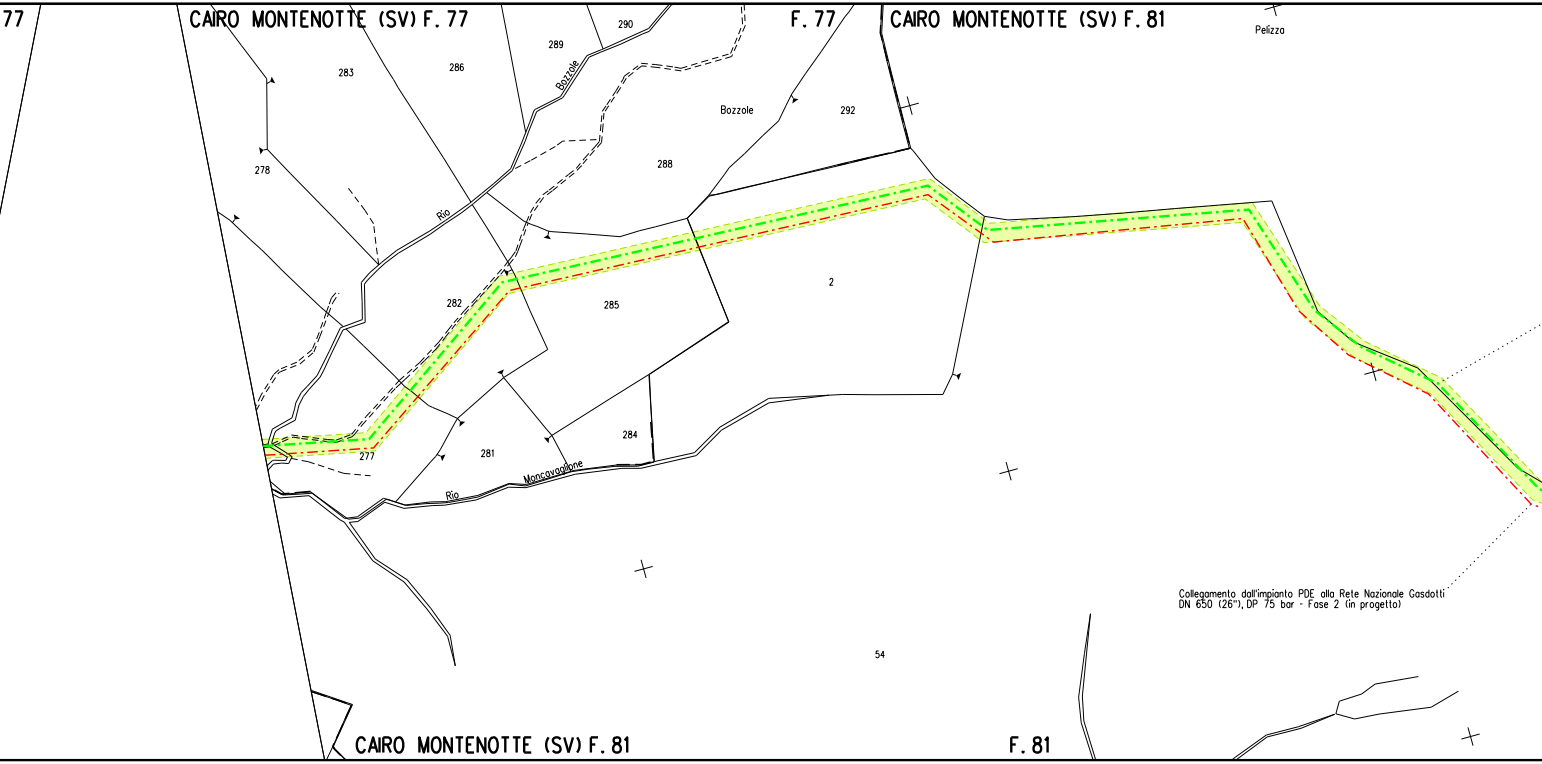
77
CAIRO MONTENOTTE (SV) F. 77
F. 77
CAIRO MONTENOTTE (SV) F. 81
Pelizzo
290
289
Bozzole
283
286
Bozzole
292
278
288
Rio
282
285
2
284
277
281
Rio
Moncavaglione
54
Collegamento dall'impianto PDE alla Rete Nazionale Gasdotti
DN 650 (26"), DP 75 bar - Fase 2 (in progetto)
CAIRO MONTENOTTE (SV) F. 81
F. 81

ALLEGATO 5

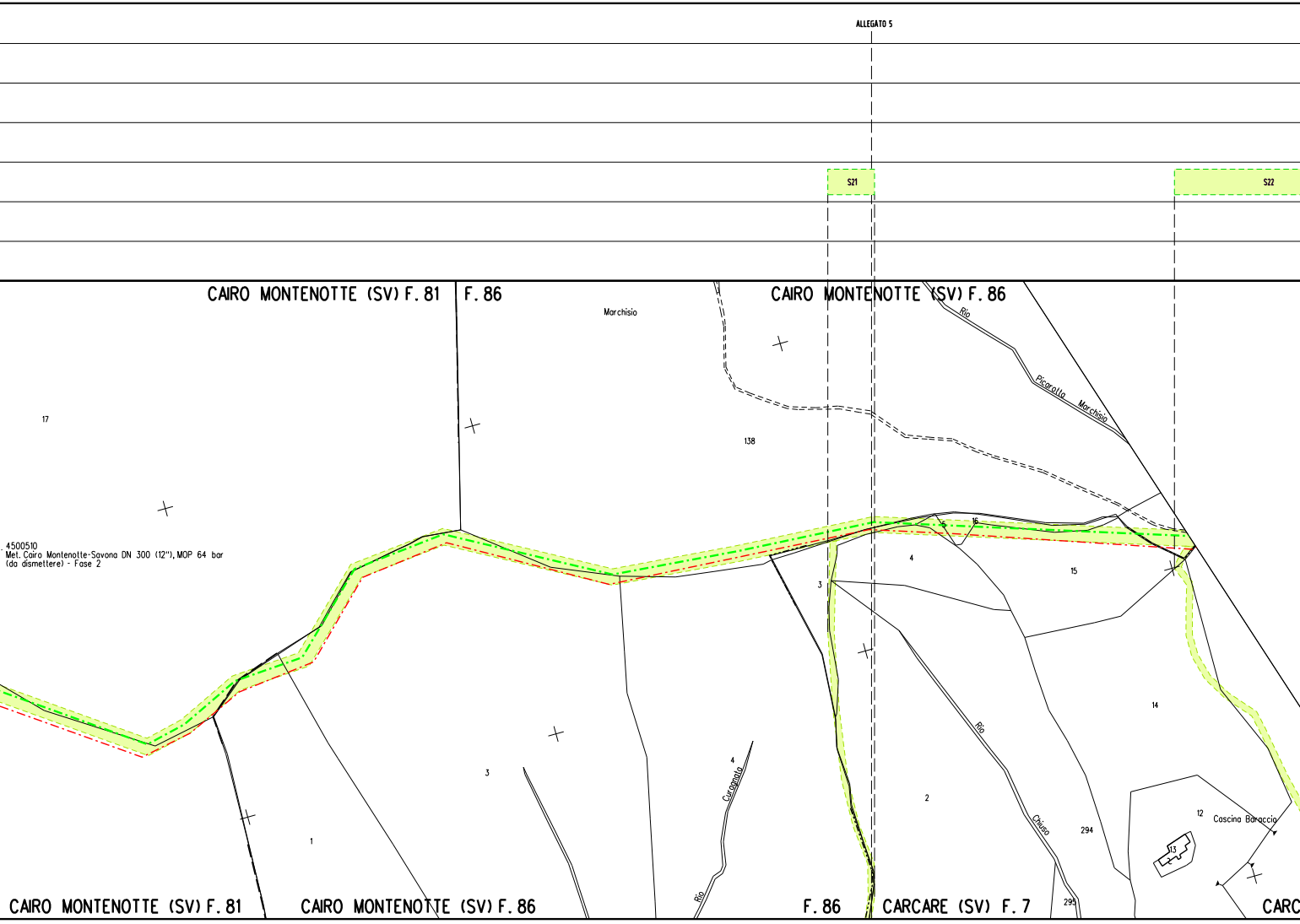
S21
S22
CAIRO MONTENOTTE (SV) F. 81
F. 86
CAIRO MONTENOTTE (SV) F. 86
Marchisio
Rio Picarolla Marchisio
17
138
16
5
4
15
3
14
4500510
Met. Cairo Montenotte-Savona DN 300 (12"), MOP 64 bar
(da dismettere) - Fase 2
3
4
Rio Curagnata
1
2
Rio Chiuso
294
295
12
Cascina Baraccio
13
Rio
CAIRO MONTENOTTE (SV) F. 81
CAIRO MONTENOTTE (SV) F. 86
F. 86
CARCARE (SV) F. 7
CARC

ALLEGATO 6

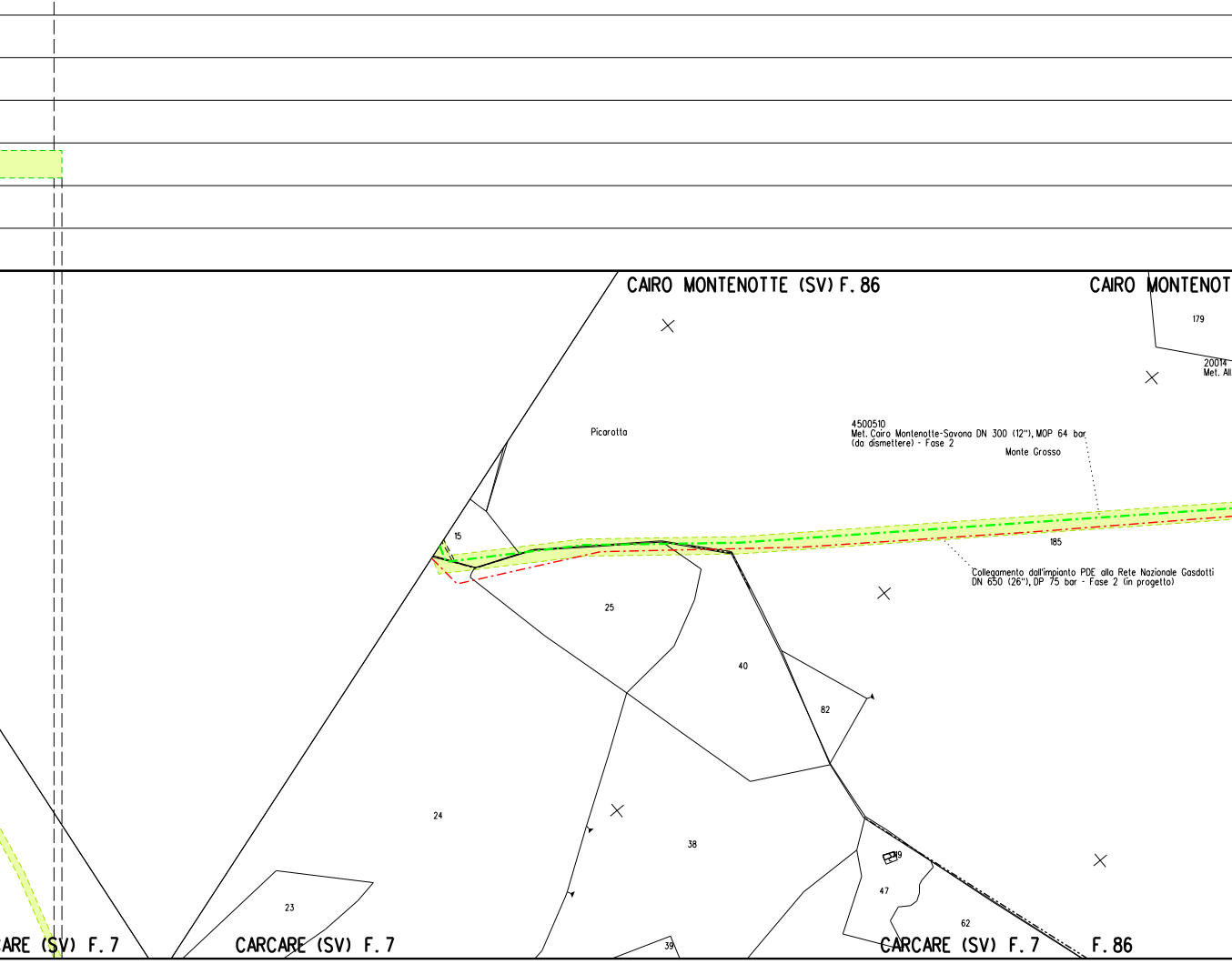
CAIRO MONTENOTTE (SV) F. 86
CAIRO MONTENOT
179
20014
Met. All
Picarotta
4500510
Met. Cairo Montenotte-Savona DN 300 (12"), MOP 64 bar
(da dismettere) - Fase 2
Monte Grosso
15
185
Collegamento dall'impianto PDE alla Rete Nazionale Gasdotti
DN 650 (26"), DP 75 bar - Fase 2 (in progetto)
25
40
82
24
38
19
47
62
23
39
ARE (SV) F. 7
CARCARE (SV) F. 7
CARCARE (SV) F. 7
F. 86

ALLEGATO 7

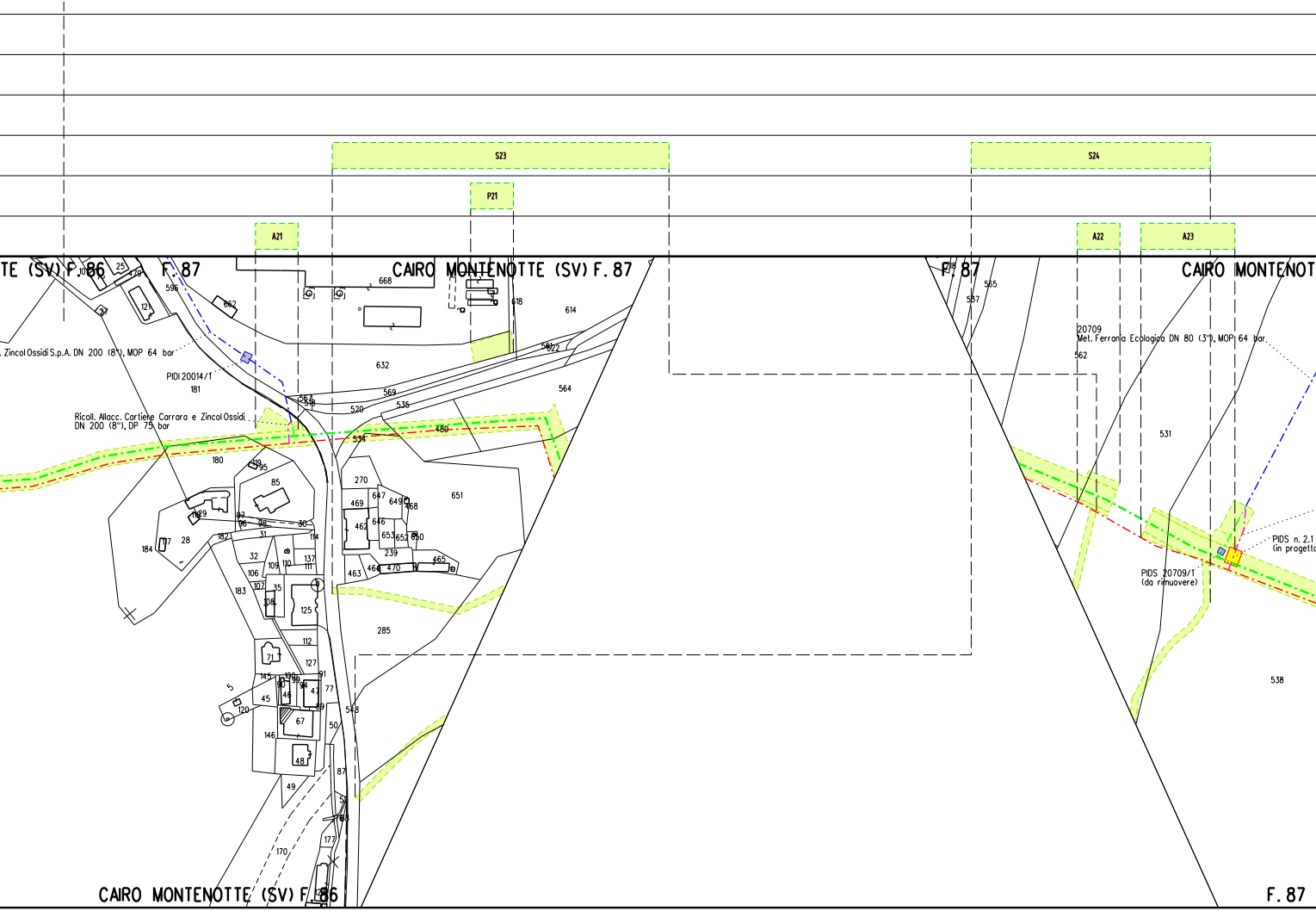

S23
P21
A21
S24
A22
A23
TE (SV) F. 86
F. 87
CAIRO MONTENOTTE (SV) F. 87
F. 87
CAIRO MONTENOT
. Zincol Ossidi S.p.A. DN 200 (8"), MOP 64 bar
PIDI 20014/1
Ricoll. Allacc. Cartiere Carrara e Zincol Ossidi
DN 200 (8"), DP 75 bar
20709
Met. Ferrania Ecologica DN 80 (3"), MOP 64 bar
PIDS n. 2.1
(in progetto
PIDS 20709/1
(da rimuovere)
596
662
121
181
180
85
668
618
614
632
569
564
535
520
480
534
270
651
285
565
537
562
531
538
CAIRO MONTENOTTE (SV) F. 86
F. 87

ALLEGATO 8

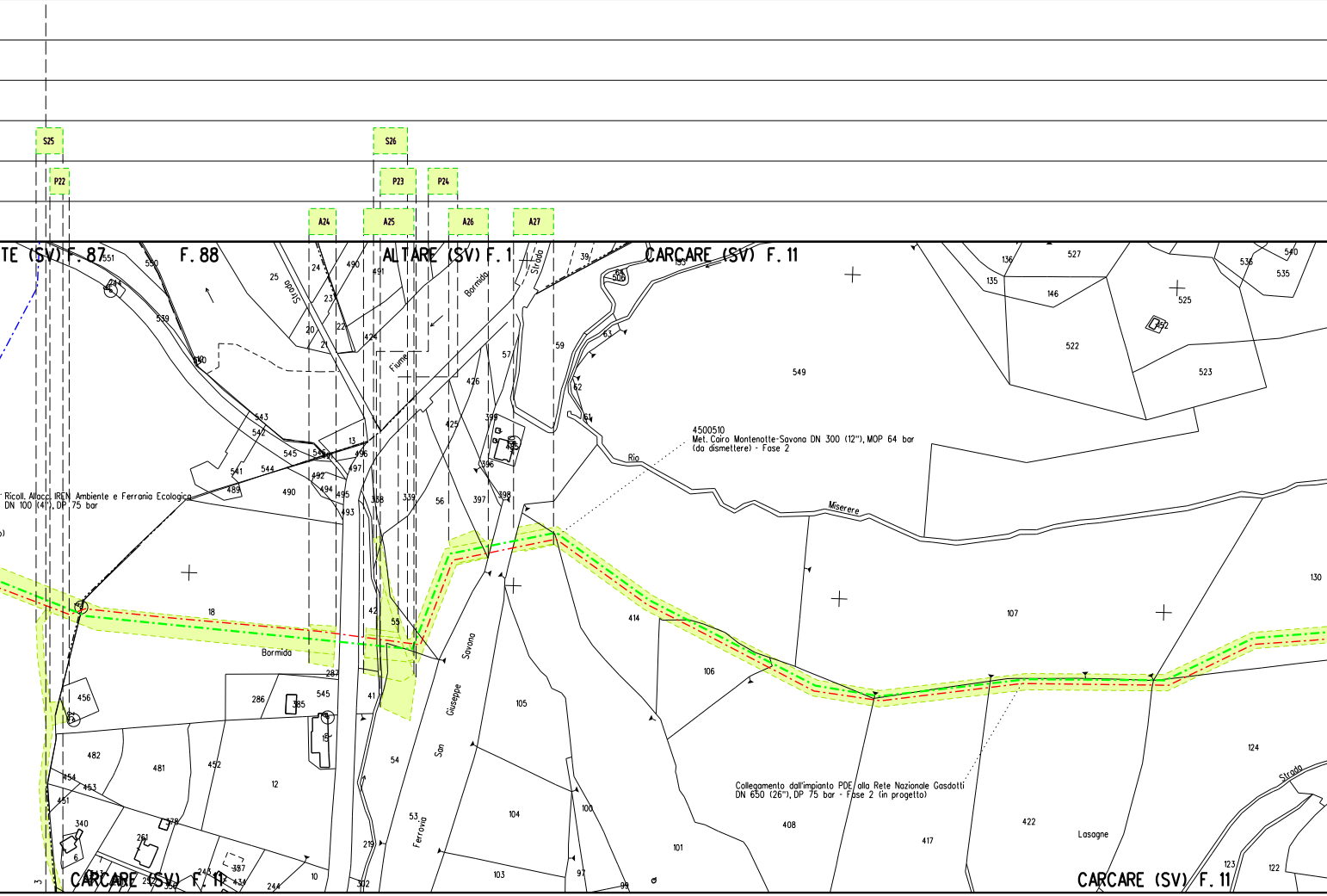
S25
S26
P22
P23
P24
A24
A25
A26
A27
TE (SV) F. 87
F. 88
ALTARE (SV) F. 1
CARCARE (SV) F. 11
CARCARE (SV) F. 11
CARCARE (SV) F. 11
Strada
Fiume
Bormida
Bormida
Strada
Rio
Miserere
San Giuseppe
Savona
Ferrovia
Lasagne
Strada
4500510
Met. Cairo Montenotte-Savona DN 300 (12"), MOP 64 bar
(da dismettere) - Fase 2
Ricoll. Allacc. IREN Ambiente e Ferrania Ecologica
DN 100 (4"), DP 75 bar
Collegamento dall'impianto PDE alla Rete Nazionale Gasdotti
DN 650 (26"), DP 75 bar - Fase 2 (in progetto)

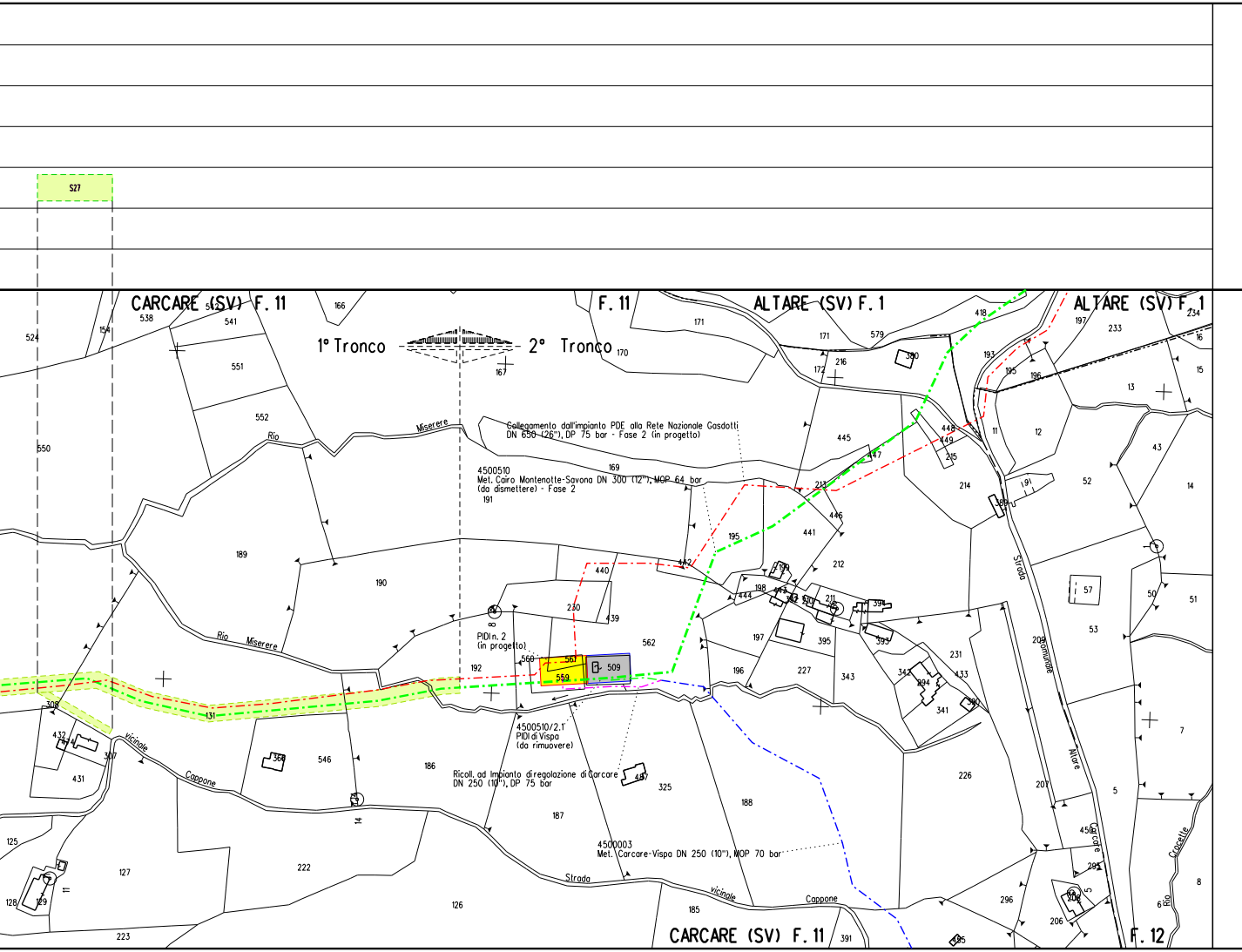
S27
CARCARE (SV) F. 11
F. 11
ALTARE (SV) F. 1
ALTARE (SV) F. 1
1° Tronco
2° Tronco
Collegamento dall'impianto PDE alla Rete Nazionale Gasdotti
DN 650 (26"), DP 75 bar - Fase 2 (in progetto)
4500510
Met. Cairo Montenotte-Savona DN 300 (12"), MOP 64 bar
(da dismettere) - Fase 2
PIDI n. 2
(in progetto)
4500510/2.1
PIDI di Vispa
(da rimuovere)
Ricoll. ad Impianto di regolazione di Carcare
DN 250 (10"), DP 75 bar
4500003
Met. Carcare-Vispa DN 250 (10"), MOP 70 bar
Rio Miserere
Rio Miserere
vicinale Cappone
Strada vicinale Cappone
Strada Comunale Altare
Crocetta
Rio
CARCARE (SV) F. 11
F. 12
559
561
560
509
562
192
230
439
440
195
191
169
190
189
186
187
188
325
131
308
550
524
551
552
538
541
171
170
166
167
445
441
213
212
214
215
226
227
231
52
53
57
7
5
8
14
15
16
43
51
50
12
13
233
197
418
579
216
172
193
195
196
11
226
207
208
206
296
292
456
185
391
222
223
126
127
125
128
129
431
432
307
546

ALLEGATO 1

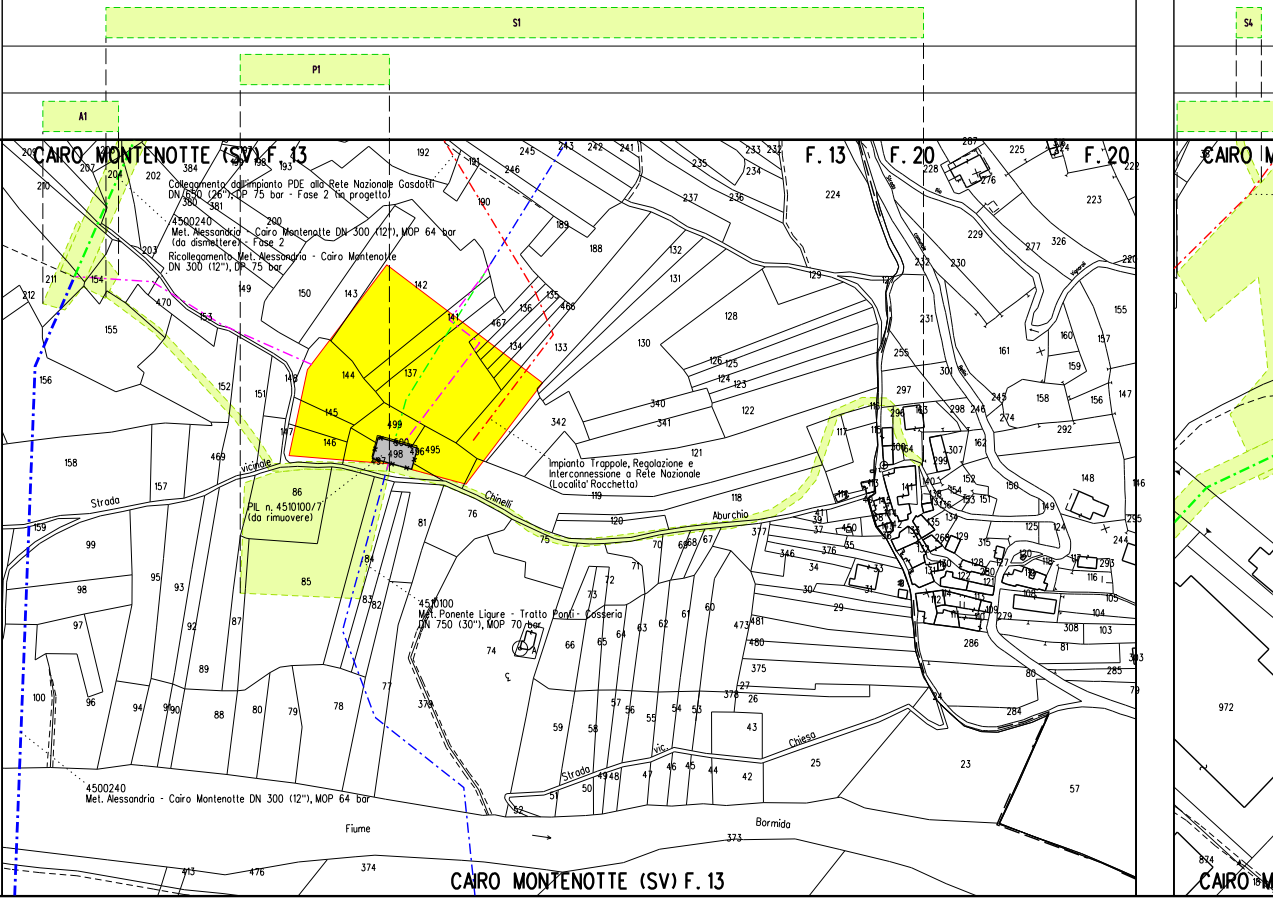
S1
P1
A1
S4
CAIRO MONTENOTTE (SV) F. 13
F. 13
F. 20
F. 20
Collegamento dall'impianto PDE alla Rete Nazionale Gasdotti
DN 650 (26"), DP 75 bar - Fase 2 (in progetto)
4500240
Met. Alessandria - Cairo Montenotte DN 300 (12"), MOP 64 bar
(da dismettere) - Fase 2
Ricollegamento Met. Alessandria - Cairo Montenotte
DN 300 (12"), DP 75 bar
Impianto Trappole, Regolazione e
Interconnessione a Rete Nazionale
(Localita' Rocchetta)
PIL n. 4510100/7
(da rimuovere)
4510100
Met. Ponente Ligure - Tratto Ponti - Cosseria
DN 750 (30"), MOP 70 bar
4500240
Met. Alessandria - Cairo Montenotte DN 300 (12"), MOP 64 bar
Strada vicinale Chinelli
Aburchio
Strada vic. Chiesa
Fiume Bormida
CAIRO MONTENOTTE (SV) F. 13
CAIRO M

ALLEGATO 2

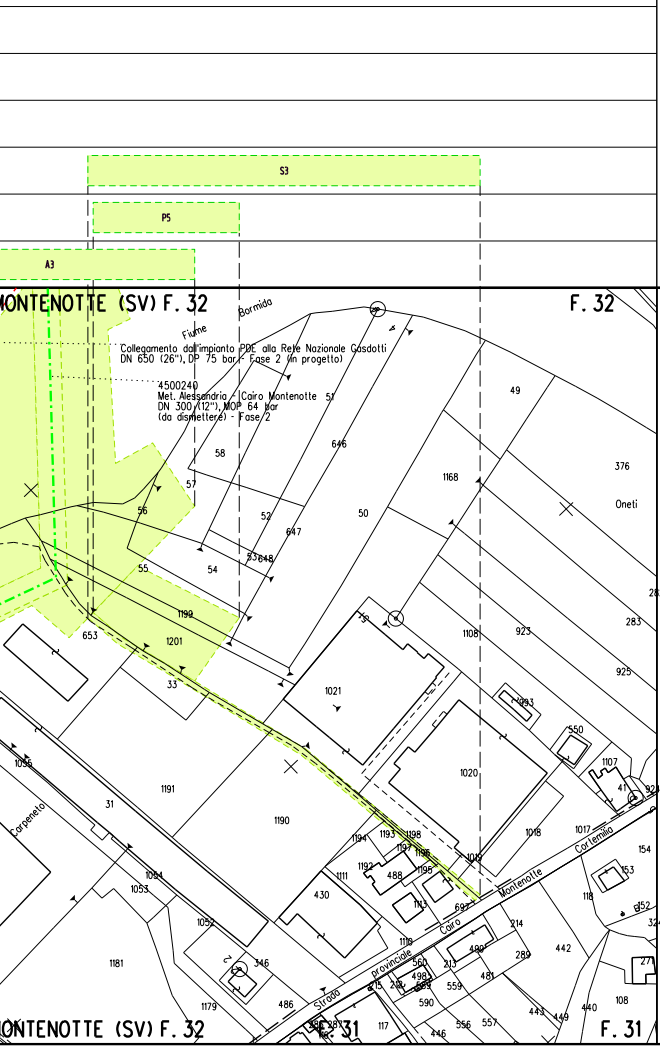
S3
P5
A3
ONTENOTTE (SV) F. 32
F. 32
Fiume
Bormida
Collegamento dall'impianto PDE alla Rete Nazionale Gasdotti
DN 650 (26"), DP 75 bar - Fase 2 (in progetto)
4500240
Met. Alessandria - Cairo Montenotte
DN 300 (12"), MOP 64 bar
(da dismettere) - Fase 2
51
49
58
646
376
1168
Oneti
57
56
52
647
50
55
54
53
648
282
1199
653
1201
1108
923
283
33
1021
925
1093
550
1095
1020
1107
41
924
31
1191
1190
1017
1018
Carpeneto
1193
1198
1194
1197
1196
1192
488
1195
1019
154
1111
153
1054
1053
430
1113
697
Cairo
Montenotte
Cortemilia
118
152
1052
214
324
1110
1181
346
490
289
442
560
271
Strada
provinciale
215
212
498
499
213
559
481
108
1179
486
590
440
443
449
556
557
446
117
286
287
F. 31
ONTENOTTE (SV) F. 32
F. 31

ALLEGATO 3

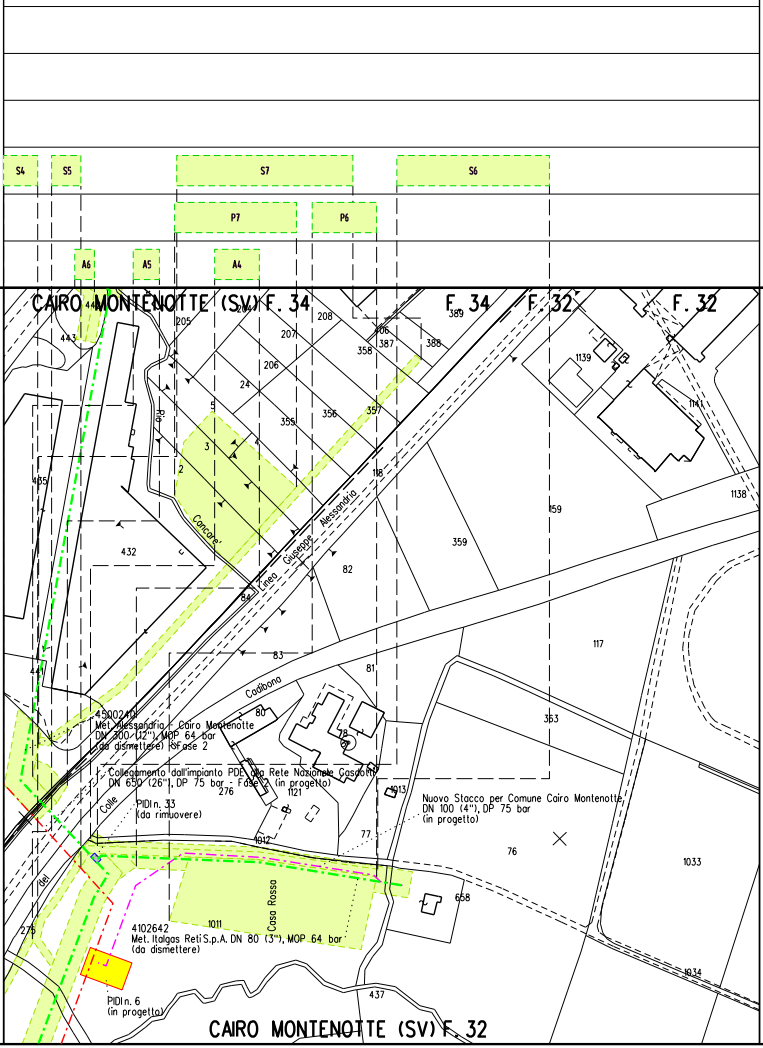
S4
S5
S7
S6
P7
P6
A6
A5
A4
CAIRO MONTENOTTE (SV) F. 34
F. 34
F. 32
F. 32
444
443
205
204
208
389
207
406
387
358
388
206
1139
24
1141
5
355
356
357
Rio
3
4
2
435
118
1138
Concare'
159
Alessandria
Giuseppe
Lineo
359
432
84
82
117
83
441
81
Cadibona
80
4500240
Met. Alessandria - Cairo Montenotte
DN 300 (12"), MOP 64 bar
(da dismettere) - Fase 2
78
363
Collegamento dall'impianto PDE alla Rete Nazionale Gasdotti
DN 650 (26"), DP 75 bar - Fase 2 (in progetto)
276
1121
1013
Colle
PIDI n. 33
(da rimuovere)
Nuovo Stacco per Comune Cairo Montenotte
DN 100 (4"), DP 75 bar
(in progetto)
77
1012
76
1033
del
Casa Rossa
658
275
1011
4102642
Met. Italgas Reti S.p.A. DN 80 (3"), MOP 64 bar
(da dismettere)
1034
PIDI n. 6
(in progetto)
437
CAIRO MONTENOTTE (SV) F. 32

ALLEGATO 4

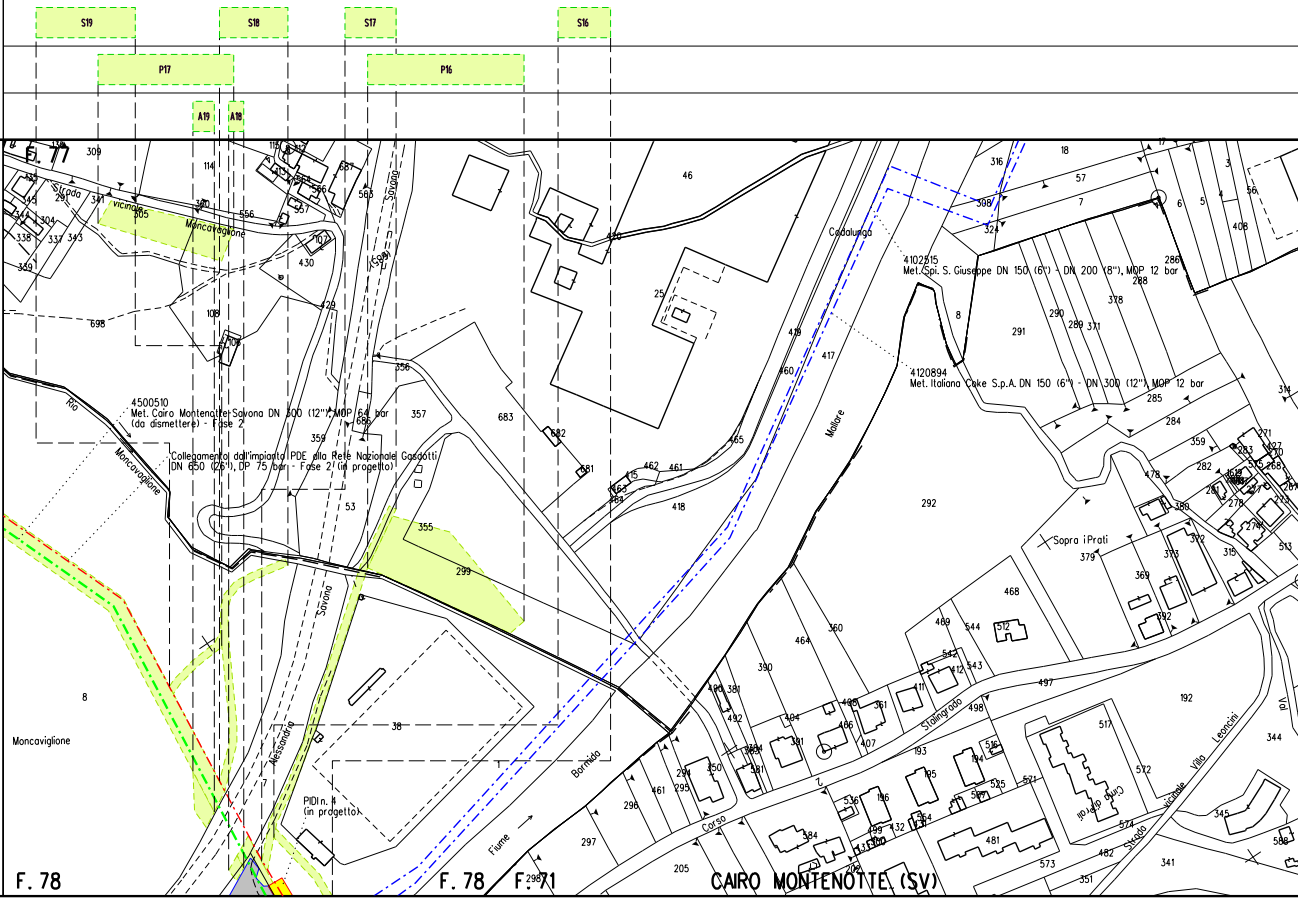
S19
S18
S17
S16
P17
P16
A19
A18
Strada vicinale Moncavaglione
4500510
Met. Cairo Montenotte-Savona DN 300 (12"), MOP 64 bar
(da dismettere) - Fase 2
Collegamento dall'impianto PDE alla Rete Nazionale Gasdotti
DN 650 (26"), DP 75 bar - Fase 2 (in progetto)
Rio Moncavaglione
Moncaviglione
Savona
Alessandria
PIDI n. 4
(in progetto)
Fiume Bormida
Cadalunga
4102515
Met. Spi. S. Giuseppe DN 150 (6") - DN 200 (8"), MOP 12 bar
4120894
Met. Italiana Coke S.p.A. DN 150 (6") - DN 300 (12"), MOP 12 bar
Mollare
Sopra i Prati
Stalingrado
Corso
Strada vicinale Villa Leoncini
F. 78
F. 78
F. 71
CAIRO MONTENOTTE (SV)

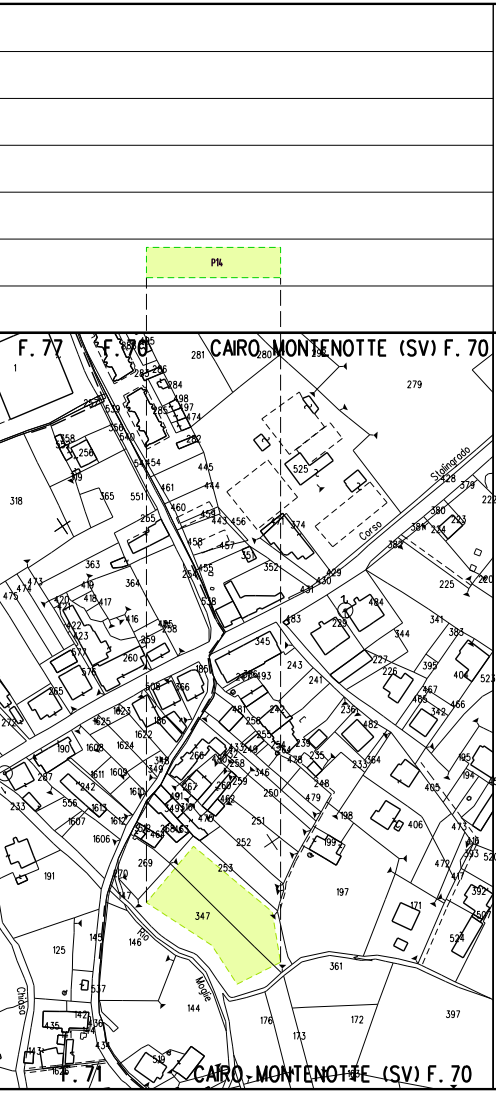
P14
F. 77
F. 76
CAIRO MONTENOTTE (SV) F. 70
Stalingrado
Corso
Rio
Moglie
Chiosa
F. 71
CAIRO MONTENOTTE (SV) F. 70
347
361
197
279
318

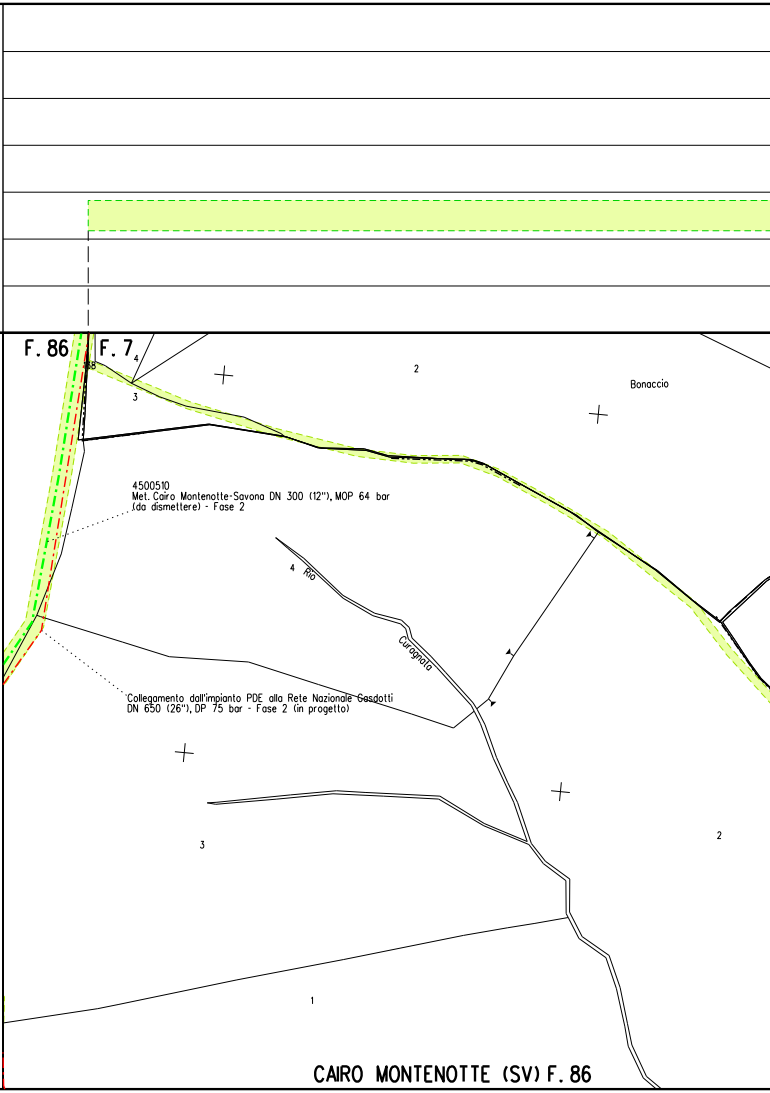
F. 86
F. 7
Bonaccio
Rio
Curagnata
1
2
3
4
CAIRO MONTENOTTE (SV) F. 86

4500510
Met. Cairo Montenotte-Savona DN 300 (12"), MOP 64 bar
(da dismettere) - Fase 2

Collegamento dall'impianto PDE alla Rete Nazionale Gasdotti
DN 650 (26"), DP 75 bar - Fase 2 (in progetto)

ALLEGATO 5

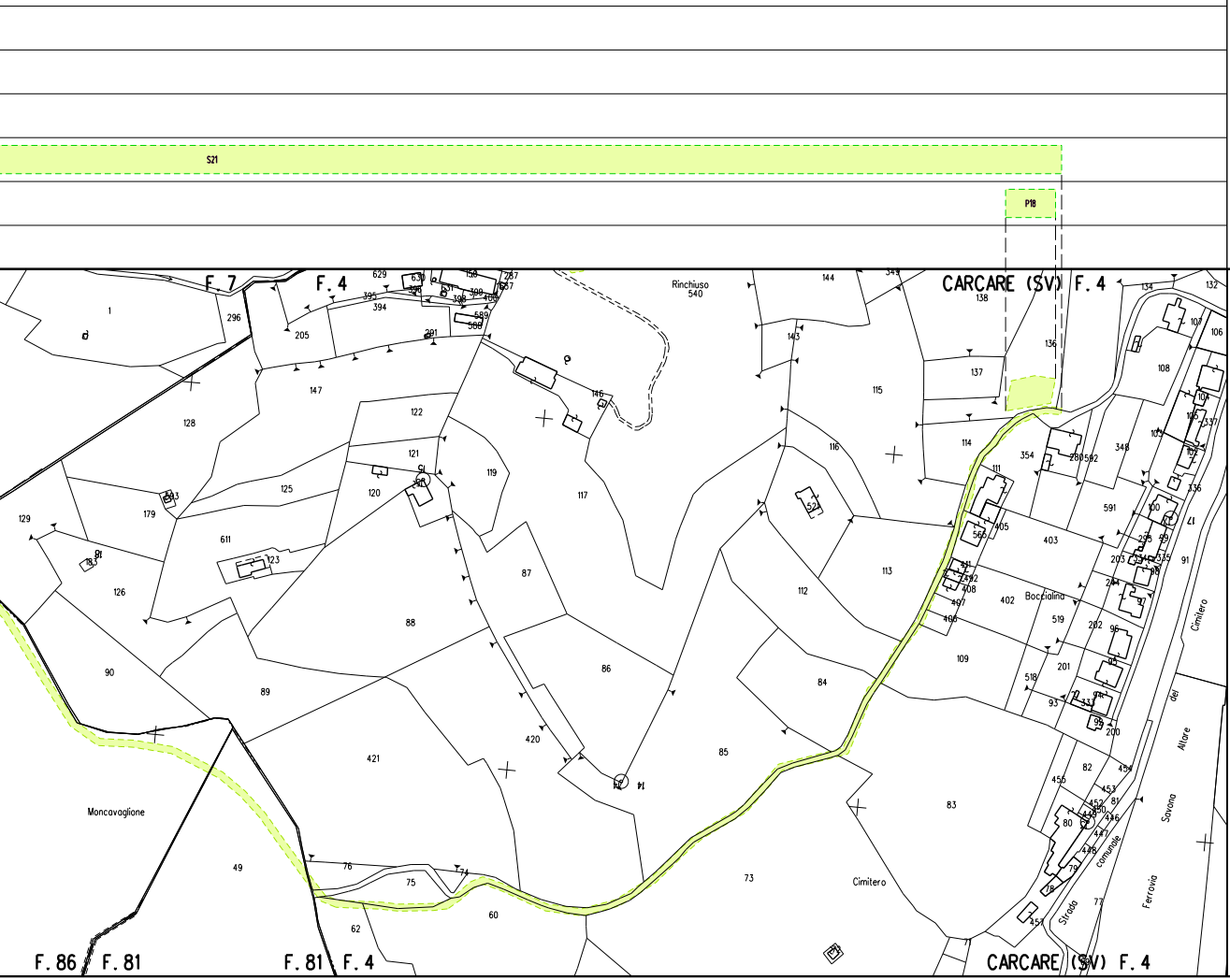
S21
P18
F. 7
F. 4
CARCARE (SV) F. 4
Rinchiuso
540
Moncavaglione
Boccialina
Cimitero
Strada comunale del Cimitero
Ferrovia Savona Altare
F. 86
F. 81
F. 81
F. 4
CARCARE (SV) F. 4
1
296
205
147
128
122
121
120
125
119
117
146
143
144
138
137
136
115
116
114
111
354
348
108
129
179
611
123
126
90
89
88
87
86
85
84
83
112
113
109
402
403
519
421
420
49
76
75
74
73
62
60
80
82
91

ALLEGATO 6

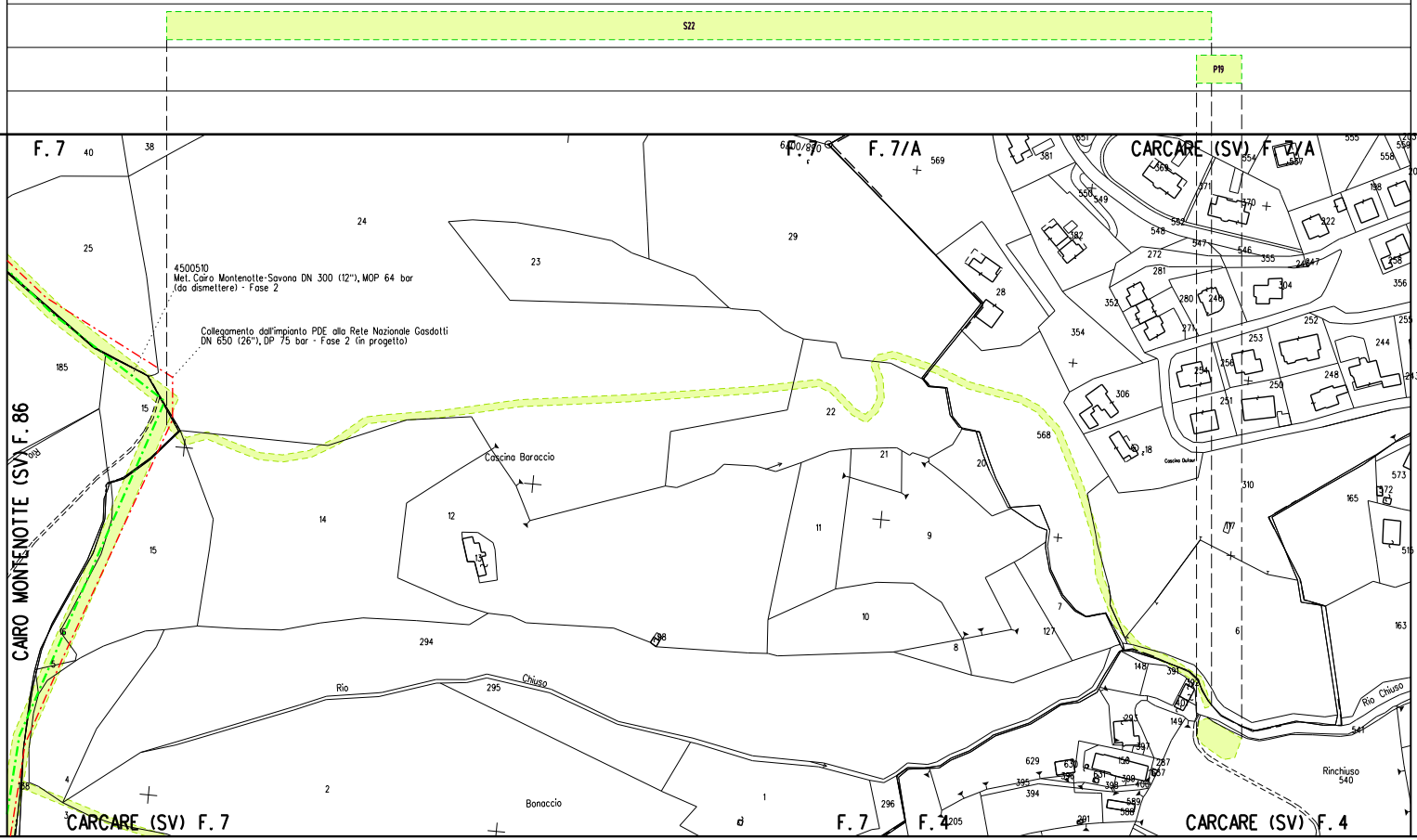
S22
P19
F. 7
F. 7
F. 7/A
CARCARE (SV) F. 7/A
CAIRO MONTENOTTE (SV) F. 86
CARCARE (SV) F. 7
F. 7
F. 4
CARCARE (SV) F. 4
4500510
Met. Cairo Montenotte-Savona DN 300 (12"), MOP 64 bar
(da dismettere) - Fase 2
Collegamento dall'impianto PDE alla Rete Nazionale Gasdotti
DN 650 (26"), DP 75 bar - Fase 2 (in progetto)
Cascina Baraccio
Rio
Chiuso
Rio Chiuso
Bonaccio
Rinchiuso
540
Cascina Outour
24
23
29
25
185
15
14
12
13
22
21
20
11
9
10
8
294
295
2
1
296
568
28
354
306
310
165
163
6
7
127
148
391
149
573
516

ALLEGATO 7

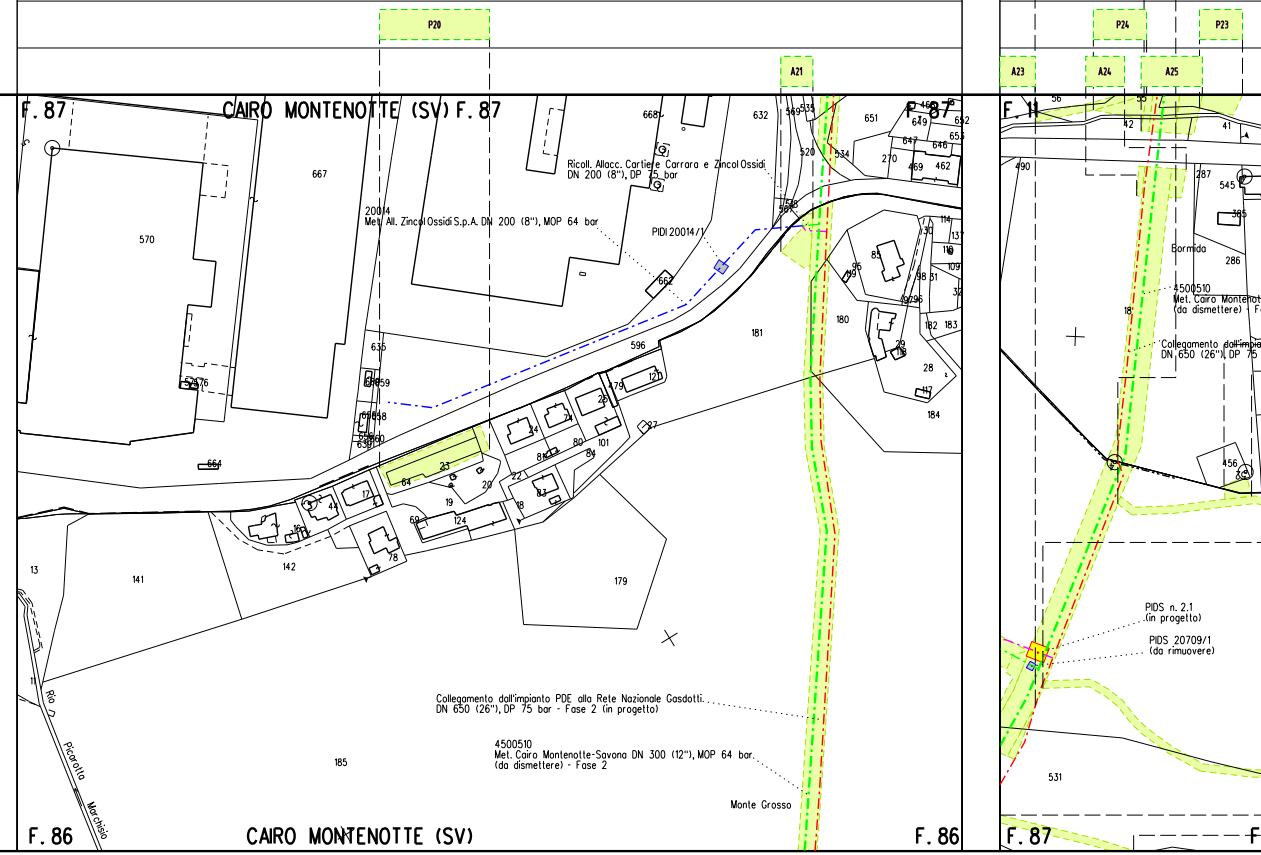
S26
P20
P24
P23
A21
A23
A24
A25
F. 87
CAIRO MONTENOTTE (SV) F. 87
P. 87
Ricoll. Allacc. Cartiere Carrara e Zincol Ossidi
DN 200 (8"), DP 75 bar
20014
Met. All. Zincol Ossidi S.p.A. DN 200 (8"), MOP 64 bar
PIDI 20014/1
Collegamento dall'impianto PDE alla Rete Nazionale Gasdotti
DN 650 (26"), DP 75 bar - Fase 2 (in progetto)
4500510
Met. Cairo Montenotte-Savona DN 300 (12"), MOP 64 bar
(da dismettere) - Fase 2
Monte Grosso
Rio Picarolla Marchisio
F. 86
CAIRO MONTENOTTE (SV)
F. 86
F. 11
Bormida
4500510
Met. Cairo Montenott
(da dismettere) - F
Collegamento dall'impia
DN 650 (26"), DP 75
PIDS n. 2.1
(in progetto)
PIDS 20709/1
(da rimuovere)
F. 87
F
667
570
668
632
569
539
651
460
649
652
653
646
647
270
469
462
520
534
596
181
180
635
659
658
636
660
664
576
114
137
116
109
85
95
49
96
98
31
32
30
182
183
18
28
29
117
184
179
120
27
25
74
24
101
80
84
81
23
64
20
22
19
17
44
16
69
124
18
63
78
142
141
13
179
185
11
56
55
42
41
490
287
545
365
286
18
456
531

ALLEGATO 8

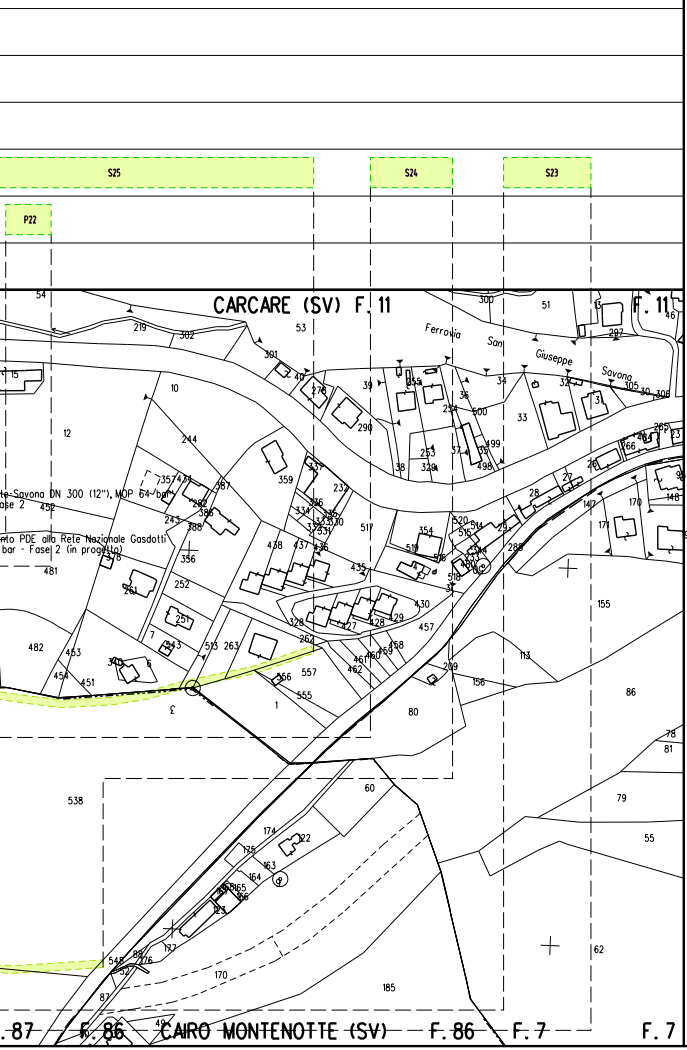
S25
S24
S23
P22
CARCARE (SV) F. 11
F. 11
Ferrovia San Giuseppe Savona
te-Savona DN 300 (12"), MOP 64 bar
ase 2
nto PDE alla Rete Nazionale Gasdotti
bar - Fase 2 (in progetto)
.87
F. 86
CAIRO MONTENOTTE (SV)
F. 86
F. 7
F. 7

LEGENDA

SIMBOLOGIA TEMATICA

🟩	**Aree di occupazione temporanea**
A	**Allargamenti in corrispondenza di fiumi/ Infrastrutture esistenti**
S	**Strade di accesso provvisorie alle aree di passaggio**
P	**Piazzola provvisoria per materiali**
🟨	**Impianti in progetto**
▨	**Impianti esistenti**
M	**Manufatti**

SIMBOLOGIA DI LINEA

-·-·-·-	**Metanodotto in progetto**
-·-·-·-	**Altri metanodotti in progetto**
-·-·-·-	**Gasdotto Snam Rete Gas da porre fuori esercizio e recuperare**
-·-·-·-	**Gasdotto Snam Rete Gas in esercizio**

Il presente disegno e' di proprieta' aziendale - La societa' tutelera' i propri diritti a termine di legge.

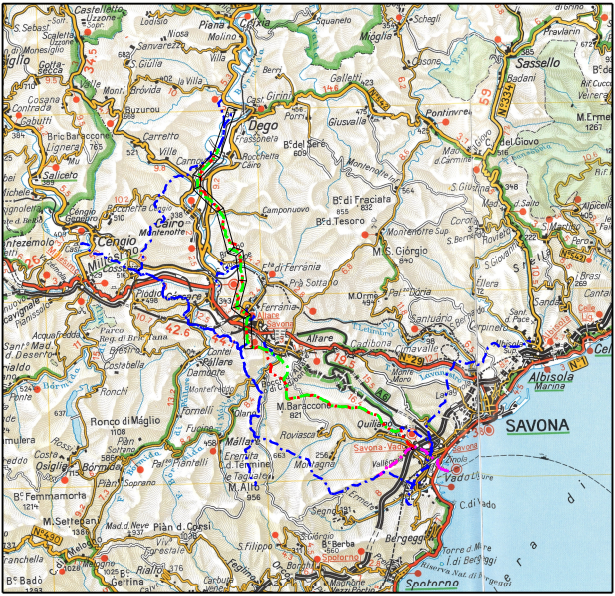
Dego
Cairo Montenotte
Carcare
Millesimo
Altare
Cadibona
Quiliano
Savona
Savona-Vado
Vado Ligure
Albisola Marina
Sassello
Bergeggi
Spotorno
Mallare
M. Baraccone
Piana Crixia
Giusvalla
Pontinvrea
Stella
Celle
Cengio
Calizzano
Osiglia
Bormida
Pallare
Ferrania
Montenotte
Roviasca
Spigno

COROGRAFIA 1:400000

0	Giugno 2023	EMISSIONE	Tittarelli	Sciosci	Stefani
Indice	DATA	DESCRIZIONE	ELABORATO	VERIFICATO	APPROVATO

PROPRIETARIO

snam

PROGETTISTA

SAIPEM

Dis. SNAM n.:
RIM-2000-59E-91010

Dis. SAIPEM n.:

Metanodotto: Progetto FSRU Alto Tirreno e Collegamento
alla Rete Nazionale Gasdotti:
Met. Alessandria - Cairo Montenotte - Savona
DN 300 (12"), MOP 64 bar (Fase 2) - PROGETTO DISMISSIONE

Revisione 0

Comm. Saipem

Cod. Tec.

PLANIMETRIA CATASTALE CON AREE OCCUPAZIONE LAVORI
(1° TRONCO)

Fg. 1 di 1

Scala 1:2000

Il presente disegno e' di proprieta' aziendale - La societa' tutelera' i propri diritti a termine di legge.

File name: RIM-2000-59E-91010_R0