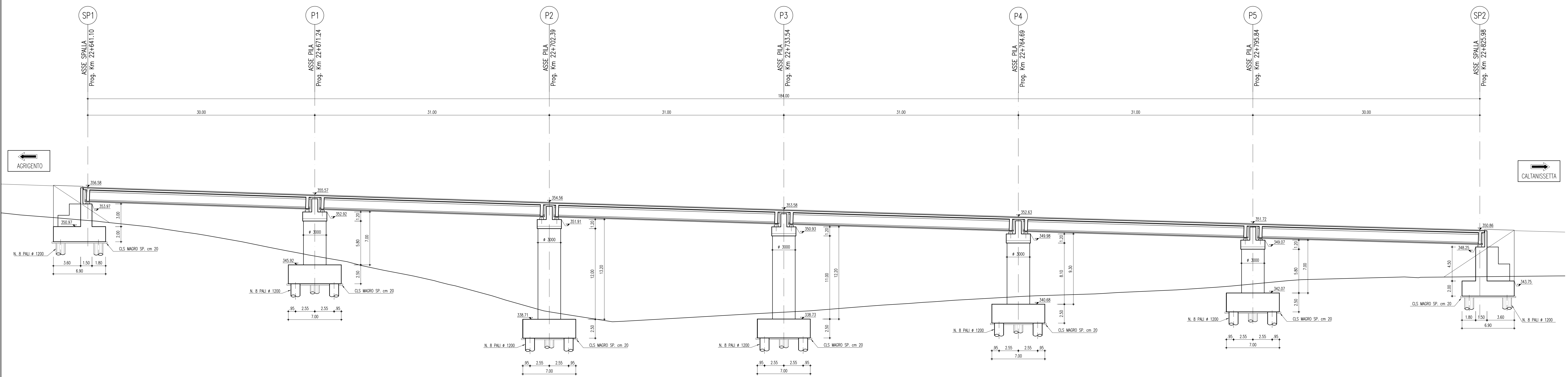
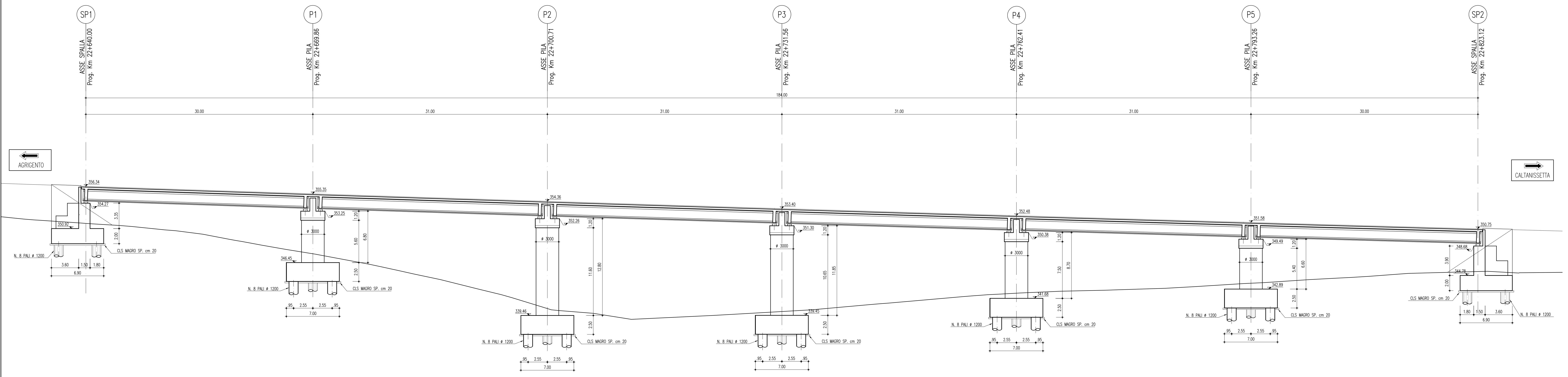



N.B. : GLI INTERASSI PILE SONO MISURATI SULL'ASSE IMPALCATO  
LE PROGRESSIVE SI RIFERISCONO ALL'ASSE TRACCIAMENTO (ASSE Q.P.)



SEZIONE LONGITUDINALE PISTA SINISTRA (AGRIGENTO)  
SCALA 1 : 200



SEZIONE LONGITUDINALE PISTA DESTRA (CALTANISSETTA)  
SCALA 1 : 200



**ANAS S.p.A.**  
Direzione Centrale Programmazione Progettazione

**CORRIDOIO PLURIMODALE TIRRENO-NORD EUROPA  
ITINERARIO AGRIGENTO -CALTANISSETTA-A19**  
S.S. N° 640 "DI PORTO EMPEDOCLE"  
AMMODERNAMENTO E ADEGUAMENTO ALLA CAT. B DEL D.M. 5.11.2001  
Dal km 44+000 allo svincolo con l'A19

**PROGETTO DEFINITIVO**

<p>GRUPPO DI PROGETTAZIONE</p> <p>ATI: TECHNITAL s.p.a. (mandataria) S.I.S. Studio di Ingegneria Stradale s.r.l. INFRADEC s.r.l. Consulting Engineering PROGIN s.p.a.</p>	<p>I RESPONSABILI DI PROGETTO</p> <p><i>Dott. Ing. M. Raccosta</i> Ordine Ing. Verona n° 41665 <i>Prof. Ing. A. Bevilacqua</i> Ordine Ing. Palermo n° 4058 <i>Dott. Ing. M. Carlini</i> Ordine Ing. Agrigento n° 14628 <i>Dott. Ing. N. Troccoli</i> Ordine Ing. Potenza n° 836 <i>Dott. Ing. S. Esposito</i> Ordine Ing. Roma n° 20837</p>	<p>IL GEOLOGO</p> <p><i>Dott. Ing. M. Raccosta</i></p>
<p>VISTO IL RESPONSABILE DEL PROCEDIMENTO</p> <p><i>Dott. Ing. Massimiliano Fidenzi</i></p>	<p>VISTO IL RESPONSABILE DEL SERVIZIO PROGETTAZIONE</p> <p><i>Dott. Ing. Antonio Valente</i></p>	<p>DATA</p> <p>PROTOCOLLO</p>

**OPERE D'ARTE MAGGIORI - VIADOTTI  
OPERE SULL'ASSE PRINCIPALE  
VIADOTTO ARENELLA I  
SEZIONI LONGITUDINALI**

CODICE PROGETTO	NOME FILE P01V112STRSL01A.pdf	REVISIONE	FOGLIO	SCALA:
L0407B D 0501	CODICE ELAB. P01V112STRSL01	A	01 di 01	1:200

REV.	DESCRIZIONE	DATA	VERIFICATO RESP. TECNICO	CONTROLLATO RESP. DITINERARIO	APPROVATO RESP. DI SETTORE
A	EMISSIONE	Ottobre 2006	P. Polini	F. Acclufi	C. Maria