



COROGRAFIA Scala 1:100.000

Il presente disegno e' di proprieta' aziendale - La Societa' tutelera' i propri diritti a termine di legge.

0	Giù. 2023	Emissione	Vagni A.	Sciosci L.	Stefani F.
INDICE	DATA	REVISIONI	ELABORATO	VERIFICATO	APPROVATO
  Rif. SA: Comm. 023113-320 / Dis. LB-D-81303			Comm.		
			Fg. 1 di 5		
Progetto FSRU Alto Tirreno e Collegamento alla Rete Nazionale Gasdotti Collegamento dall'impianto PDE alla Rete Nazionale Gasdotti DN 500 (20"), DP 75 bar – Fase 1			Dis. PG-SP-D-11303		
			INDICE	0	
STRUMENTI DI TUTELA PROVINCIALE			Scala 1:10.000		
			Sostituisce il ...		

Progetto FSRU Alto Tirreno e Collegamento alla Rete Nazionale Gasdotti

Collegamento dall'impianto PDE alla Rete Nazionale Gasdotti DN 500 (20"), DP 75 bar – Fase 1

STRUMENTI DI TUTELA PROVINCIALE

0	Giu. 2023	Emissione	Vagni A	Sciosci L.	Stefani F.
INDICE	DATA	REVISIONI	ELABORATO	VERIFICATO	APPROVATO
			Comm.		
			Dis. PG-SP-D-11303		

Foglio
2
di 5
Scala
1:10.000





Rif. SA: Comm. 023113-320 / Dis. LB-D-81303

METANODOTTI IN PROGETTO

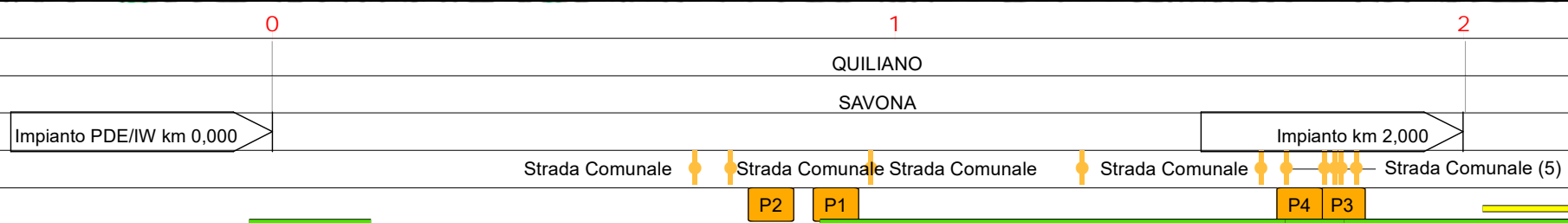
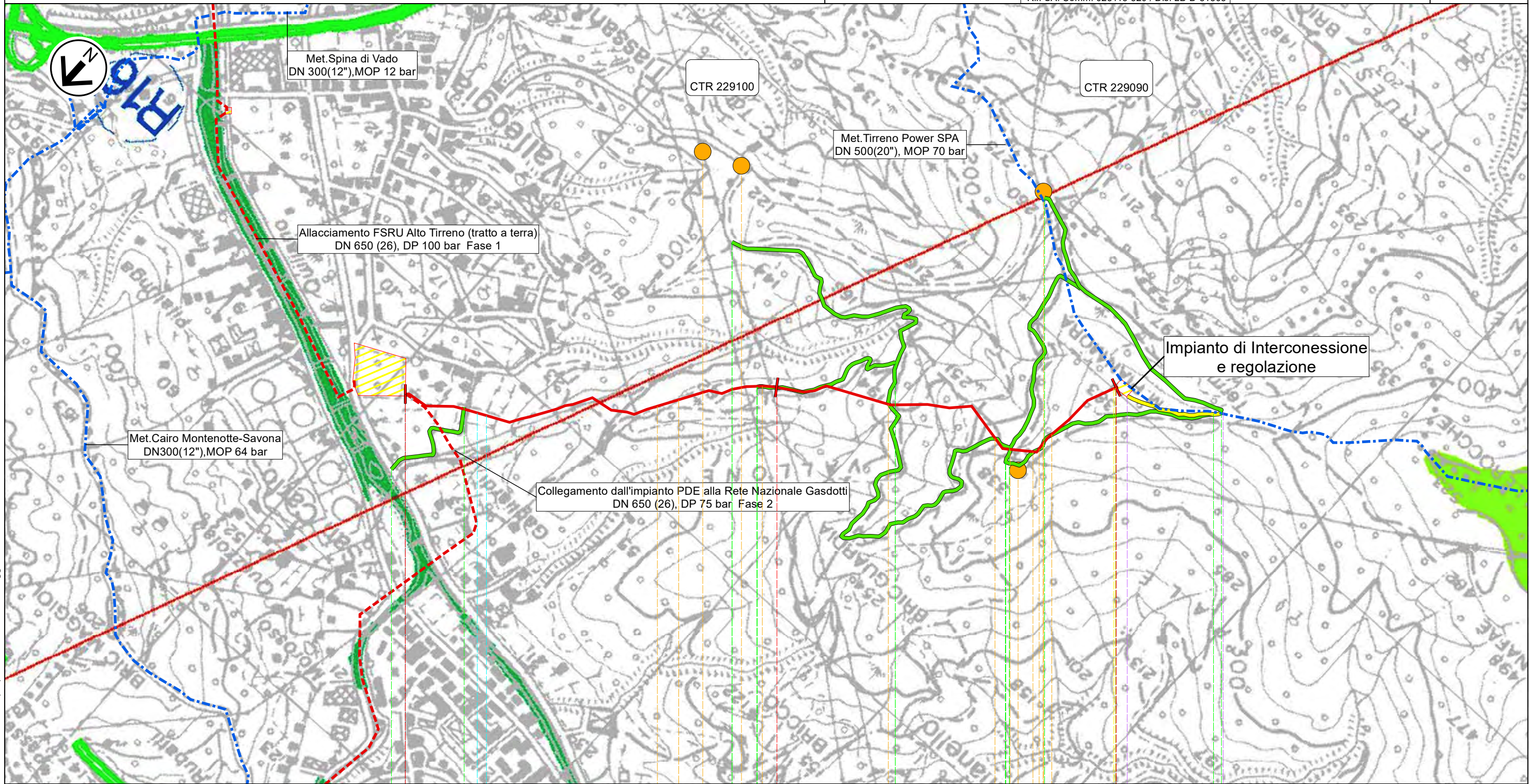
Collegamento dall'impianto PDE alla Rete Nazionale Gasdotti DN 500 (20"), DP 75 bar – Fase 1 Tav. 1



Progetto FSRU Alto Tirreno e Collegamento alla Rete Nazionale Gasdotti

Collegamento dall'impianto PDE alla Rete Nazionale Gasdotti DN 500 (20"), DP 75 bar – Fase 1

0	Giu. 2023	Emissione	Vagni A.	Sciosci L.	Stefani F.	Foglio 3 di 5
INDICE	DATA	REVISIONI	ELABORATO	VERIFICATO	APPROVATO	
						Tav: 1
			Rif. SA: Comm. 023113-320 / Dis. LB-D-81303			Scala 1:10.000
			Dis. PG-SP-D-11303			

STRUMENTI DI TUTELA PROVINCIALE





















0	Giu. 2023	Emissione	Vagni A	Sciosci L.	Stefani F.	Foglio 4 di 5
INDICE	DATA	REVISIONI	ELABORATO	VERIFICATO	APPROVATO	
 			Comm.		Scala 1:10.000	
			Dis. PG-SP-D-11303			
			Rif. SA: Comm. 023113-320 / Dis. LB-D-81303			

STRUMENTI DI TUTELA PROVINCIALE











LEGENDA

SIMBOLOGIA CARTOGRAFICA

-  Metanodotto in progetto
-  Metanodotti in esercizio
-  Metanodotti da porre fuori esercizio e recuperare
-  Aree impianti stacco-terminale in progetto
-  Aree impianti stacco-terminale esistenti
-  Piazzola di stoccaggio tubazioni
-  Strada di accesso all'impianto
-  Adeguamento strade esistenti
-  Limite sovrapposizione fogli
-  Punto di ripresa fotografico e numerazione
-  Altri metanodotti in progetto
-  Metanodotto in progetto da altra opera
-  Impianti di linea in progetto
-  Impianti di linea da porre fuori esercizio e recuperare
-  Impianti di linea su rete in esercizio
-  Impianti di linea in progetto da altra opera
-  Depositi temporanei
-  Strade di accesso provvisorio

METODOLOGIE TRENCHLESS
 MICROTUNNEL














SIMBOLOGIA MECCANICA

-  Punto di intercettazione di linea (P.I.L.)
-  Punto di intercettazione di derivazione importante (P.I.D.I.)
-  Punto di intercettazione e Stacco By-Pass (P.I.S.B.)
-  Punto di intercettazione di derivazione semplice con stacco da P.I.L. (P.I.D.S.)
-  Punto di intercettazione e derivazione semplice con stacco da Linea (P.I.D.S.)
-  Punto di intercettazione con discaggio di allacciamento (P.I.D.A.)
-  Punto di sezionamento elettrico terminale (P.S.E.T.)
-  Punto predisposto per il discaggio di allacciamento (P.P.D.A.)
-  Stazione predisposta per lancio e ricevimento PIG
-  Impianto di riduzione/regolazione della pressione


I VALORI AMBIENTALI

-  areale del progetto integrato
-  aree protette provinciali
-  parchi regionali
-  siti importanza comunitaria (SIC)
-  parco urbano fluviale delle Bormide
-  ecosistemi umidi e ripariali

INDICAZIONI DI PIANO

-  indicazioni per aree
 -  indicazioni puntuali
 -  rafforzamento delle relazioni extra provinciali. [a]
 -  rafforzamento delle relazioni extra locali. [a]
 -  connessioni infrastrutturali. [b]
 -  realizzazione parcheggi di interscambio ferrovia - TPL e automobile - TPL. [a]
 -  TPL collegamento con la Valbormida. [a]
 -  TPL costiero - pista ciclabile. [a]
 -  realizzazione Minitram tra le Albissole e Vado Ligure. [a]
 -  FERROVIA (adeguamento e potenziamento della linea Savona - S. Giuseppe di Cairo - Acqui - Alessandria). [a]
 -  FERROVIA (raddoppio della linea per Torino nel tratto S. Giuseppe di Cairo - Ceva). [a]
 -  interventi di adeguamento e potenziamento della viabilità provinciale. [b]
 -  interventi di ripascimento e difesa dei litorali. [a]
- (Piano per l'organizzazione e la gestione degli interventi a salvaguardia della dinamica dei litorali - E' in fase di redazione il nuovo Piano della Costa che ridefinirà il quadro degli interventi per la difesa degli arenili e che costituirà aggiornamento del PTC)

LE RISORSE DELLA PROGETTUALITA'

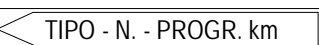










-  nuovi porti turistici previsti dal PTC della Costa
- DEFINIZIONI (D):
 Pt = Porti turistici
 P = Porti peschereccio e commerciali
 Pp = Porti petroli
 IN = Impianti nautici minori
- PREVISIONI (P):
 N = Nuovo
 R = Ristrutturazione
 A = Ampliamento
 E = Conferma esistente
 NC = Non confermato
- P - GLI INTERVENTI PER LA PORTUALITA' E LA LOGISTICA**
 (Pt) Opere e infrastrutture previste dal Piano Regolatore Portuale

LIVELLI DI EFFICACIA DELLE INDICAZIONI DI PIANO

- [a] **ORIENTAMENTO** ad efficacia propositiva: obbligo di specificare la motivazione in caso di mancato recepimento
- [b] **INDIRIZZO** e **COORDINAMENTO** efficacia direttiva per i PUC
- [c] **PRESCRITTIVO** impone l'adeguamento del PUC entro un termine
- [d] **VINCOLO** preordinato alla realizzazione di opere pubbliche

-  **TRATTO 1**
Adeguamento in sede attuale Aurelia o riutilizzo della vecchia carreggiata a mare dell'autostrada A10 SV-GE come nuova aurelia. [a]
-  Nuova carreggiata autostrada A10 SV-GE Voltri - Albissola, con tracciato da definire evitando interferenze con il tessuto urbano. [a]
-  **TRATTO 2**
Realizzazione Aurelia Bis Albissola-Casello Autostrada di Zinola. [a]
-  **TRATTO 3**
Completamento in corso del raccordo casello autostradale di Zinola-Bergoggi (raccordo Autostradale per il porto di Vado Ligure). [a]
-  **TRATTO 4**
Bergoggi - Finale Ligure. [a]

Il presente disegno e' di proprieta' aziendale - La Societa' tutelera' i propri diritti a termine di legge.

Progressiva chilometrica	N.	
Comuni		
Province		
Impianti	 TIPO - N. - PROGR. km  TIPO - N. - ESISTENTE	
Attraversamenti	TIPOLOGIA ATTRAVERSATA (SS n. ##, corso d'acqua, ferrovia, ecc.) - la simbologia (Tr) identifica un attraversamento in Trivellazione	
Strade - Piste - Piazzole tubazioni	ACCESSO IMPIANTI  ADEGUAMENTI STRADE  STRADE PROVVISORIE  DEPOSITI TEMPORANEI 	Dn N. PIAZ. Pn
Fascia di lavoro	ALLARGATA 	RIDOTTA 
Scavabilità terreni	SCIOLTI (T)	ROCCIA TENERA (RT) ROCCIA DURA (RD)
Opere di mitigazione e ripristino	TIPOLOGIA RIPRISTINO (Dis. ST - XXX)	
Ripristini vegetazionali	INERBIMENTI 	PIANTAGIONI  INERBIMENTI E PIANTAGIONI 

STRUMENTI DI TUTELA PROVINCIALE

0	Giu. 2023	Emissione	Vagni A	Sciosci L.	Stefani F.	Foglio 5 di 5
INDICE	DATA	REVISIONI	ELABORATO	VERIFICATO	APPROVATO	
			Comm.			Scala 1:10.000
			Dis. PG-SP-D-11303			



Rif. SA: Comm. 023113-320 / Dis. LB-D-81303

M – GLI INTERVENTI SUL SISTEMA DELLE INFRASTRUTTURE PER LA MOBILITA' ED I TRASPORTI

- (M1) Aurelia bis
- (M2) Minitram
- (M3) Completamento di calata Boselli
- (M4) Costruzione del nuovo terminal rinfuse nella darsena Alti Fondali
- (M5) Nuovo varco doganale e nuova viabilita' di accesso al porto
- (M6) Parcheggio pubblico del S.Cuore

T – GLI INTERVENTI PER L'INNOVAZIONE DEL SISTEMA TURISTICO

- (T1) Realizzazione REEF (struttura per il surf)
- (T2) Realizzazione di un nuovo porto turistico in localita' Margonara
- (T3) Nuove funzioni turistico ricettive
- (T4) Albergo
- (T5) Complesso turistico ricettivo e impianti sportivi

V – GLI INTERVENTI PER IL SISTEMA DEL VERDE E DELLE AREE PROTETTE PROVINCIALI

Eventuali progettualita' coerenti con il PI potranno essere recepite in fase di attuazione dello stesso.

C – GLI INTERVENTI PER LA RIDUZIONE DEI CARICHI AMBIENTALI

Eventuali progettualita' coerenti con il PI potranno essere recepite in fase di attuazione dello stesso.

S – GLI INTERVENTI PER LA SICUREZZA DEL TERRITORIO

Eventuali progettualita' coerenti con il PI potranno essere recepite in fase di attuazione dello stesso.

R – GLI INTERVENTI SULL'ASSETTO INSEDIATIVO RIQUALIFICAZIONE URBANA E WATERFRONT

- (R1) Parco urbano costiero ex sede ferroviaria
- (R2) Riqualificazione aree ex Grandis
- (R3) Area produttive ex ERG
- (R4) Ex aree Ferrero. Destinazioni direzionale, residenziale e commerciale
- (R5) S.U.A. zone S16 – F3 Destinazioni residenziale e commerciale
- (R6) S.U.A. zona R3 Destinazioni residenziale e commerciale
- (R7) S.U.A. zona F3 Riqualificazione arenili
- (R8) Passeggiata e giardini
- (R9) Porto pescherecci
- (R10) Nuova sede per l'istruzione superiore ex caserma Carmana
- (R11) S.U.A. zona R11. Destinazioni direzionale, residenziale e commerciale
- (R12) S.U.A. zona I3. Destinazioni direzionale e commerciale
- (R13) Cittadella dello Sport
- (R14) Recupero della fortezza
- (R15) Realizzazione polo socio-sanitario Fondazione Ferrero a vado Ligure
- (R16) Realizzazione parco archeologico naturalistico di S. Pietro in Carpignano
- (R17) Realizzazione collegamento pedonale aereo