



COROGRAFIA Scala 1:100.000

Il presente disegno e' di proprieta' aziendale - La Societa' tutelera' i propri diritti a termine di legge.

0	Giu. 2023	Emissione	Vagni A.	Sciosci L.	Stefani F.		
INDICE	DATA	REVISIONI	ELABORATO	VERIFICATO	APPROVATO		
  Rif. SA: Comm.023113-320 / Dis.LB-D-81202			Comm.				
			Fg. 1 di 4				
Progetto FSRU Alto Tirreno e Collegamento alla Rete Nazionale Gasdotti Allacciamento FSRU Alto Tirreno (tratto a terra) DN 650 (26"), DP 100 bar – Fase 1			Dis. PG-SR-D-11202				
			INDICE	0			
			Scala 1:10.000				
<b>STRUMENTI DI TUTELA REGIONALE</b>			Sostituisce il ...				
			Sostituito dal ...				



# Progetto FSRU Alto Tirreno e Collegamento alla Rete Nazionale Gasdotti

Allacciamento FSRU Alto Tirreno (tratto a terra) DN 650 (26"), DP 100 bar – Fase 1

## STRUMENTI DI TUTELA REGIONALE

### METANODOTTI IN PROGETTO



Allacciamento FSRU Alto Tirreno (tratto a terra) DN 650 (26"), DP 100 bar – Fase 1 – Tav. 1

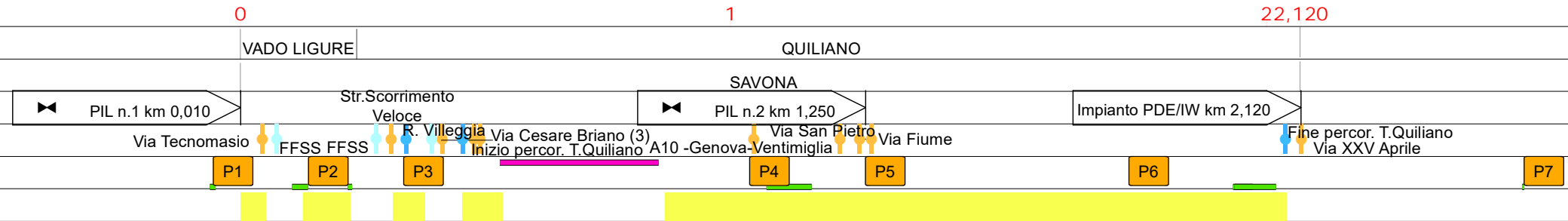
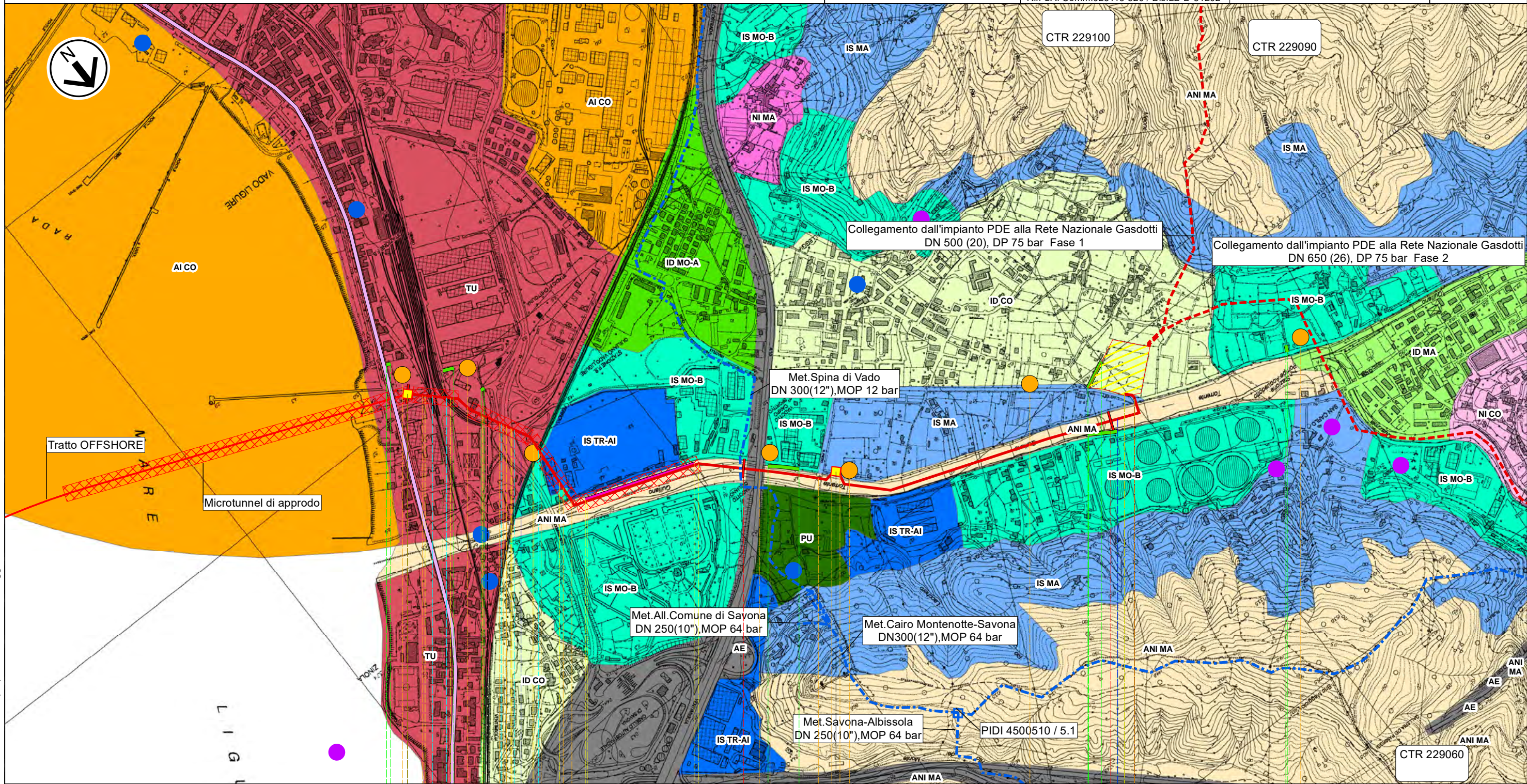
0	Giu. 2023	Emissione	Vagni A	Sciosci L.	Stefani F.
INDICE	DATA	REVISIONI	ELABORATO	VERIFICATO	APPROVATO
				Comm.	
		Rif. SA: Comm.023113-320 / Dis.LB-D-81202		Dis. PG-SR-D-11202	

Foglio  
**2**  
di 4  
Scala  
1:10.000



STRUMENTI DI TUTELA REGIONALE



0	Giu. 2023	Emissione	Vagni A	Sciosci L.	Stefani F.	Foglio 3 di 4
INDICE	DATA	REVISIONI	ELABORATO	VERIFICATO	APPROVATO	Tav: 1
 			Comm.		Dis. PG-SR-D-11202	Scala 1:10.000
			Rif. SA: Comm.023113-320 / Dis.LB-D-81202			



Il presente disegno e' di proprieta' aziendale - La Societa' tutelera' i propri diritti a termine di legge.




















**STRUMENTI DI TUTELA REGIONALE**

0	Giu. 2023	Emissione	Vagni A	Sciosci L.	Stefani F.	
INDICE	DATA	REVISIONI		ELABORATO	VERIFICATO	APPROVATO
						
			Comm.	PG-SR-D-11202		
			Dis.	PG-SR-D-11202		
					Scala	1:10.000

**LEGENDA**











**SIMBOLOGIA CARTOGRAFICA**

-  Metanodotto in progetto
-  Metanodotti in esercizio
-  Metanodotti da porre fuori esercizio e recuperare
-  Aree impianti stacco-terminale in progetto
-  Aree impianti stacco-terminale esistenti
-  Piazzola di stoccaggio tubazioni
-  Depositi temporanei
-  Strada di accesso all'impianto
-  Adeguamento strade esistenti
-  Strade di accesso provvisorio
-  Limite sovrapposizione fogli
-  Altri metanodotti in progetto
-  Metanodotto in progetto da altra opera
-  Impianti di linea in progetto
-  Impianti di linea da porre fuori esercizio e recuperare
-  Impianti di linea su rete in esercizio
-  Impianti di linea in progetto da altra opera

**METODOLOGIE TRENCHLESS**






**SIMBOLOGIA MECCANICA**


















-  Punto di intercettazione di linea (P.I.L.)
-  Punto di intercettazione di derivazione importante (P.I.D.I.)
-  Punto di intercettazione e Stacco By-Pass (P.I.S.B.)
-  Punto di intercettazione di derivazione semplice con stacco da P.I.L. (P.I.D.S.)
-  Punto di intercettazione e derivazione semplice con stacco da Linea (P.I.D.S.)
-  Punto di intercettazione con discaggio di allacciamento (P.I.D.A.)
-  Punto di sezionamento elettrico terminale (P.S.E.T.)
-  Punto predisposto per il discaggio di allacciamento (P.P.D.A.)
-  Stazione predisposta per lancio e ricevimento PIG
-  Impianto di riduzione/regolazione della pressione

**REGIONE LIGURIA**

**PIANO TERRITORIALE DI COORDINAMENTO PAESISTICO**

-  Indicazioni propositive
-  ME - Manufatti emergenti - Regime normativo di CONSERVAZIONE
-  ME - Manufatti emergenti - Regime normativo di CONSERVAZIONE

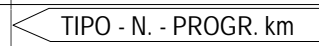
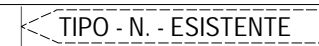













**Zonizzazione**

-  AE - AUTOSTRADE
-  AI CO - ATTREZZATURE IMPIANTI - Regime normativo di CONSOLIDAMENTO
-  AI MA - ATTREZZATURE IMPIANTI - Regime normativo di MANTENIMENTO
-  ANI MA - AREA NON INSEDIATA - Regime normativo di MANTENIMENTO
-  ID CO - INSEDIAMENTO DIFFUSO - Regime normativo di CONSOLIDAMENTO
-  ID MA - INSEDIAMENTO DIFFUSO - Regime normativo di MANTENIMENTO
-  ID MO-A - INSEDIAMENTO DIFFUSO -Regime normativo di MODIFICABILITA' di tipo A
-  ID TR-TU- INSEDIAMENTO DIFFUSO -Regime normativo di TRASFORMABILITA' - Tessuto Urbano
-  IS MA - INSEDIAMENTO SPARSO - Regime normativo di MANTENIMENTO
-  IS MO-B - INSEDIAMENTO SPARSO - Regime normativo di MODIFICABILITA' di tipo B
-  IS TR-AI - INSEDIAMENTO SPARSO - Regime normativo di TRASFORMABILITA' - Attrezzature Impianti
-  NI CO - NUCLEO ISOLATO -Regime normativo di CONSOLIDAMENTO
-  NI MA - NUCLEO ISOLATO - Regime normativo di MANTENIMENTO
-  NI MO-A - NUCLEO ISOLATO - Regime normativo di MODIFICABILITA' di tipo A
-  PU - PARCO URBANO
-  SU - Struttura Urbana Qualificata
-  TU - Tessuto Urbano

**RETE ESCURSIONISTICA LIGURE**

-  Infrastrutture lineari

Il presente disegno e' di proprieta' aziendale - La Societa' tutelera' i propri diritti a termine di legge.

Progressiva chilometrica	<b>N.</b>	
Comuni		
Province		
Impianti	 TIPO - N. - PROGR. km  TIPO - N. - ESISTENTE	
Attraversamenti	TIPOLOGIA ATTRAVERSATA (SS n. ##, corso d'acqua, ferrovia, ecc.) - la simbologia (Tr) identifica un attraversamento in Trivellazione	
Strade - Piste - Piazzole tubazioni	ACCESSO IMPIANTI  ADEGUAMENTI STRADE  STRADE PROVVISORIE  DEPOSITI TEMPORANEI 	Dn  N. PIAZ. 
Fascia di lavoro	ALLARGATA  RIDOTTA 	
Scavabilità terreni	SCIOLTI (T)  ROCCIA TENERA (RT)  ROCCIA DURA (RD) 	
Opere di mitigazione e ripristino	TIPOLOGIA RIPRISTINO (Dis. ST - XXX)	
Ripristini vegetazionali	INERBIMENTI  PIANTAGIONI 	INERBIMENTI E PIANTAGIONI 