



COROGRAFIA Scala 1:100.000

Il presente disegno e' di proprieta' aziendale - La Societa' tutelera' i propri diritti a termine di legge.

0	Giù. 2023	Emissione	Vagni A.	Sciosci L.	Stefani F.		
INDICE	DATA	REVISIONI	ELABORATO	VERIFICATO	APPROVATO		
  Rif. SA: Comm. 023113-320 / Dis. LB-D-81205			Comm.				
			Fg. 1 di 4				
Progetto FSRU Alto Tirreno e Collegamento alla Rete Nazionale Gasdotti Allacciamento FSRU Alto Tirreno (tratto a terra) DN 650 (26"), DP 100 bar – Fase 1			Dis. PG-VEG-D-11205				
			INDICE	0			
			Scala 1:10.000				
CARTA DELLA VEGETAZIONE			Sostituisce il ...				
			Sostituito dal ...				

Progetto FSRU Alto Tirreno e Collegamento alla Rete Nazionale Gasdotti

Allacciamento FSRU Alto Tirreno (tratto a terra) DN 650 (26"), DP 100 bar – Fase 1

CARTA DELLA VEGETAZIONE

0	Giu. 2023	Emissione	Vagni A	Sciosci L.	Stefani F.
INDICE	DATA	REVISIONI	ELABORATO	VERIFICATO	APPROVATO
			Comm.		
			Dis. PG-VEG-D-11205		



Foglio
2
di 4
Scala
1:10.000




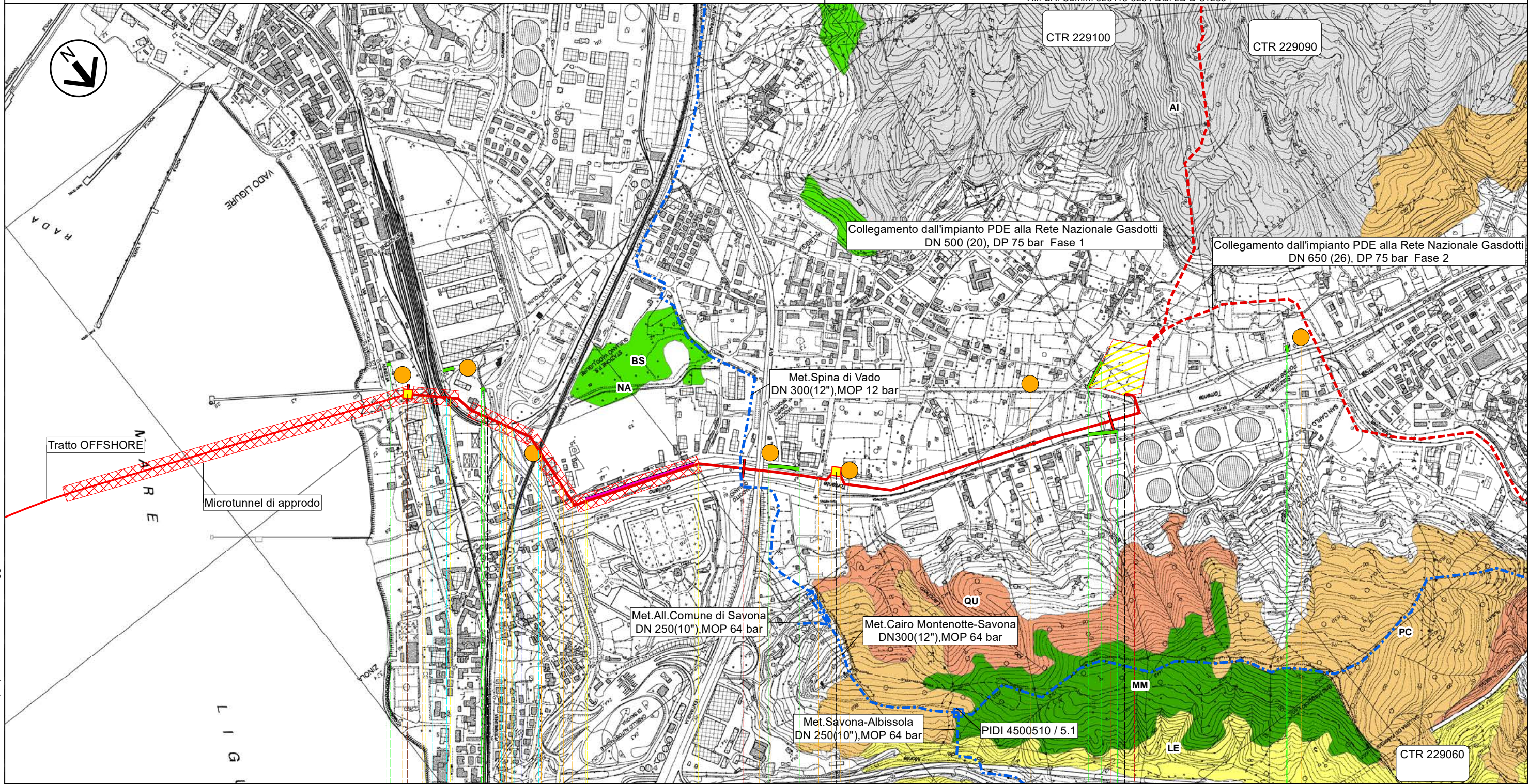
Rif. SA: Comm. 023113-320 / Dis. LB-D-81205

METANODOTTI IN PROGETTO



Allacciamento FSRU Alto Tirreno (tratto a terra) DN 650 (26"), DP 100 bar – Fase 1 – Tav. 1

0	Giu. 2023	Emissione	Vagni A	Sciosci L.	Stefani F.	Foglio 3 di 4
INDICE	DATA	REVISIONI	ELABORATO	VERIFICATO	APPROVATO	Tav: 1
 			Comm.	Dis. PG-VEG-D-11205		Scala 1:10.000
			Rif. SA: Comm. 023113-320 / Dis. LB-D-81205			

CARTA DELLA VEGETAZIONE





















CARTA DELLA VEGETAZIONE











0	Giu. 2023	Emissione	Vagni A	Sciosci L.	Stefani F.	
INDICE	DATA	REVISIONI		ELABORATO	VERIFICATO	APPROVATO
						
			Comm.	PG-VEG-D-11205		
			Dis.	PG-VEG-D-11205		
					Scala	1:10.000

LEGENDA

SIMBOLOGIA CARTOGRAFICA

-  Metanodotto in progetto
 -  Metanodotti in esercizio
 -  Metanodotti da porre fuori esercizio e recuperare
 -  Aree impianti stacco-terminale in progetto
 -  Aree impianti stacco-terminale esistenti
 -  Piazzola di stoccaggio tubazioni
 -  Strada di accesso all'impianto
 -  Adeguamento strade esistenti
 -  Limite sovrapposizione fogli
 -  Altri metanodotti in progetto
 -  Metanodotto in progetto da altra opera
 -  Impianti di linea in progetto
 -  Impianti di linea da porre fuori esercizio e recuperare
 -  Impianti di linea su rete in esercizio
 -  Impianti di linea in progetto da altra opera
 -  Depositi temporanei
 -  Strade di accesso provvisorio
- METODOLOGIE TRENCHLESS
-  MICROTUNNEL

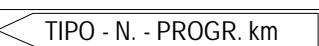










SIMBOLOGIA MECCANICA

-  Punto di intercettazione di linea (P.I.L.)
-  Punto di intercettazione di derivazione importante (P.I.D.I.)
-  Punto di intercettazione e Stacco By-Pass (P.I.S.B.)
-  Punto di intercettazione di derivazione semplice con stacco da P.I.L. (P.I.D.S.)
-  Punto di intercettazione e derivazione semplice con stacco da Linea (P.I.D.S.)
-  Punto di intercettazione con discaggio di allacciamento (P.I.D.A.)
-  Punto di sezionamento elettrico terminale (P.S.E.T.)
-  Punto predisposto per il discaggio di allacciamento (P.P.D.A.)
-  Stazione predisposta per lancio e ricevimento PIG
-  Impianto di riduzione/regolazione della pressione

LEGENDA CARTA DELLA VEGETAZIONE

-  ARBUSTETI COLLINARI, MONTANI E SUBALPINI
-  ARBUSTETI E MACCHIE TERMOMEDITERRANEE
-  BOSCAGLIE PIONIERE E D'INVASIONE
-  CASTAGNETI
-  CERRETE
-  CESPUGLIETI
-  FAGGETE
-  FORMAZIONI RIPARIE
-  LECCETE E SUGHERETE
-  NON ATTRIBUITO
-  NON CLASSIFICABILE CAUSA DANNO PROVOCATO DA INCENDIO RECENTE
-  ORNO-OSTRIETI
-  PINETE COSTIERE E MEDITERRANEE
-  PINETE MONTANE
-  QUERCETI DI ROVERE E DI ROVERELLA
-  RIMBOSCHIMENTI

Il presente disegno e' di proprieta' aziendale - La Societa' tutelera' i propri diritti a termine di legge.

Progressiva chilometrica	N.	
Comuni		
Province		
Impianti	 TIPO - N. - PROGR. km  TIPO - N. - ESISTENTE	
Attraversamenti	TIPOLOGIA ATTRAVERSATA (SS n. ##, corso d'acqua, ferrovia, ecc.) - la simbologia (Tr) identifica un attraversamento in Trivellazione	
Strade - Piste - Piazzole tubazioni	 ACCESSO IMPIANTI  ADEGUAMENTI STRADE  STRADE PROVVISORIE  DEPOSITI TEMPORANEI	Dn N. PIAZ. Pn
Fascia di lavoro	 ALLARGATA  RIDOTTA	
Scavabilità terreni	SCIOLTI (T) ROCCIA TENERA (RT) ROCCIA DURA (RD)	
Opere di mitigazione e ripristino	TIPOLOGIA RIPRISTINO (Dis. ST - XXX)	
Ripristini vegetazionali	 INERBIMENTI  PIANTAGIONI	 INERBIMENTI E PIANTAGIONI