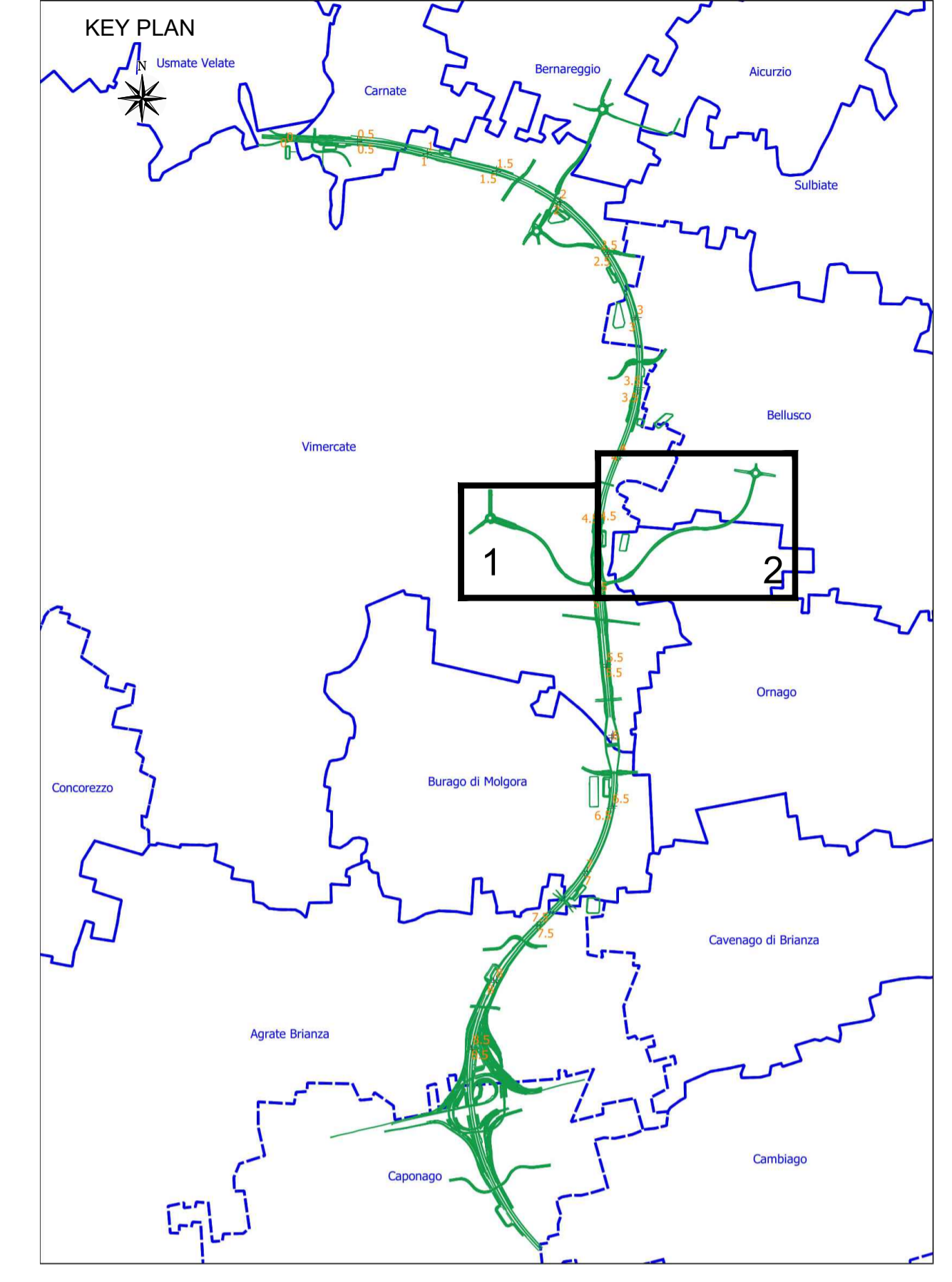
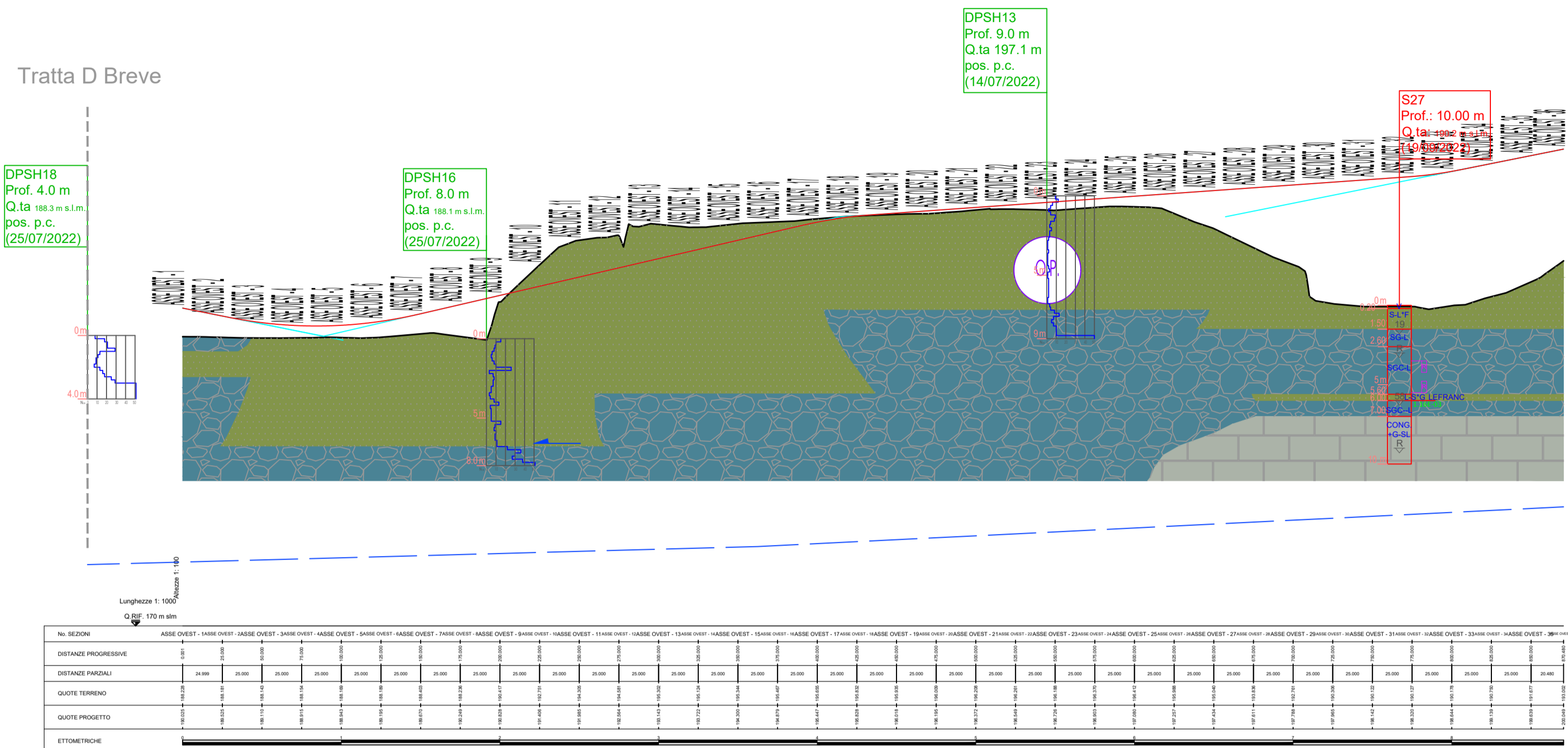


1

Cavalcavia Svincolo di Vimercate

Asse OVEST - (IR15)



LEGENDA

— Livellina del tracciato in progetto

Litologia

- R - Materiale di riporto
- Depositi prevalentemente limoso-argillosi
- Depositi prevalentemente sabbiosi, talora sabbioso-limoso con rara ghiaia
- Depositi prevalentemente ghiaioso-sabbiosi, sabbioso-ghiaiosi con ciottoli
- Depositi prevalentemente ghiaioso-sabbiosi, sabbioso-ghiaiosi con ciottoli e locali banchi di conglomerati
- Conglomerati prevalenti con locali alternanze di sabbie e ghiaie

Ⓞ.P. Presunta presenza di Occhi Pollini

Ⓢ Presunta presenza di Occhi Pollini (attribuzione incerta)

Indagini in sito

- S1_PZ Prof. 45.0 m, Q.ta 49.15 m, pos. p.c. (2022) — Codice prova e codice da database
- Profondità (m)
- Quota s.l.m. (m)
- Posizione
- Data di esecuzione
- Livello di falda nel foro d'indagine
- Livello di falda settembre 2014 (Regione Lombardia)

- Sondaggio c.c.
- Sondaggio DAC
- Prova penetrometrica
- Campione indisturbato
- Campione rimaneggiato
- Prova SPT
- Valore di Permeabilità (cm/s) da prova Lefranc
- Piezometro (tubo chiuso/aperto)
- Velocità di avanzamento
- Rapporto di frizione (Fr) CPT
- Grafico del numero dei colpi (N20 o N30) DPSH

CLASSI LITOLOGICHE FONDAMENTALI:

- CONG. = CONGLOMERATO
- R = MATERIALE DI RIPORTO
- F = FRAMMENTI DI LATERIZIO
- V = TERRENO VEGETALE
- C = CIOTTOLI
- G = GHIAIA
- S = SABBIA
- L = LIMO
- A = ARGILLA
- T = TORBA
- O = ORGANICO

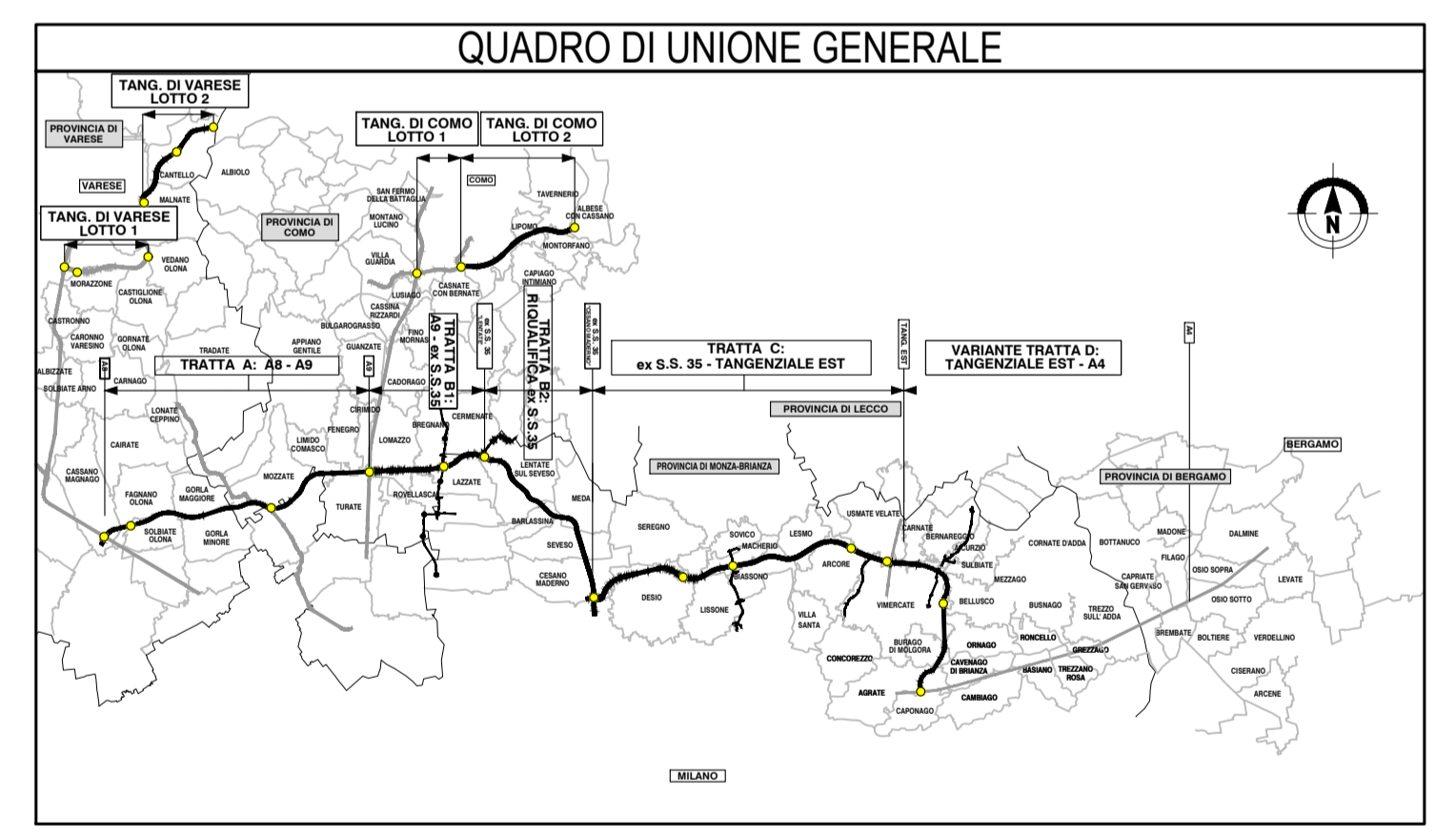
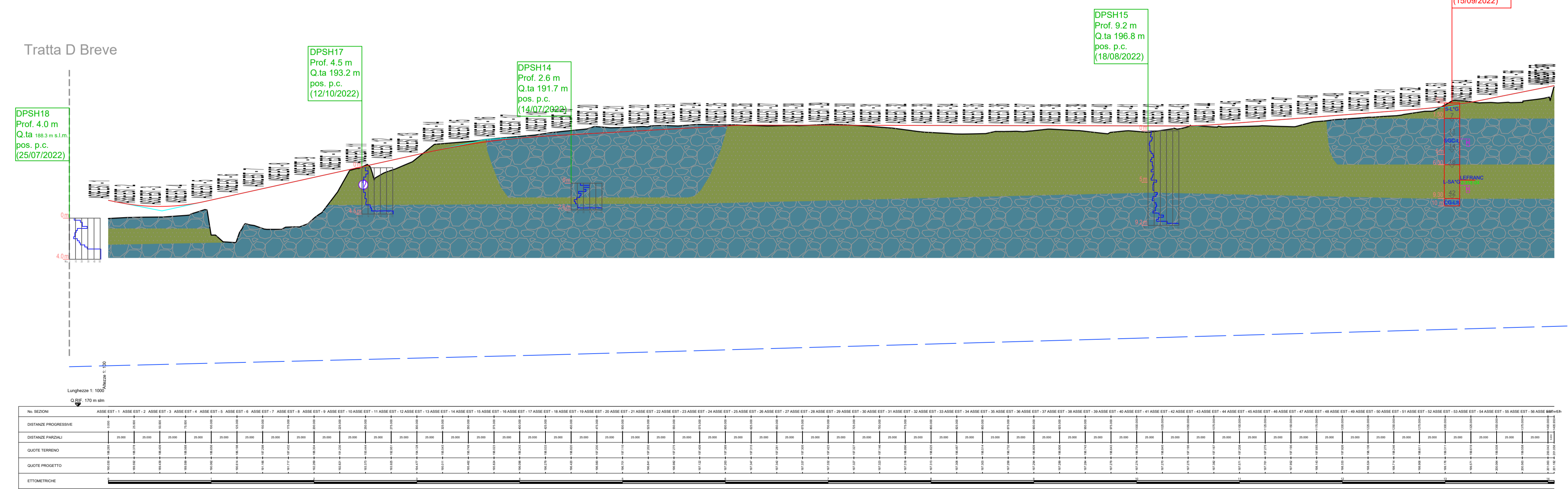
COPRESENZE O ALTERNANZE:

- XY = deposito misto con parti uguali di X e Y (con/e... 25-50%)
- X-Y = deposito misto con X più abbondante di Y (...oso 10-25%)
- X--Y = deposito misto con X molto più abbondante Y (debolmente ...oso 5-10%)
- X/Y = alternanze paritetiche di X e Y
- + = lenti/intercalazioni/interlivelli di X
- * = tracce di X

2

Cavalcavia Svincolo di Vimercate

Asse EST - (IR19)



COLLEGAMENTO AUTOSTRADALE DALMINE-COMO-VARESE-VALICO DEL GAGGIOLO E OPERE AD ESSO CONNESSE

CODICE C.U.P. F11800027007

PROGETTO DEFINITIVO

VARIANTE TRATTA D

STUDI E INDAGINI

GEOLOGIA

Sezioni litostratigrafiche svincolo di Vimercate

FASE PROGETTUALE	AMBITO	DATA	REVISIONE	ELABORAZIONE PROGETTUALE
D	GG	DD	000	30 Giugno 2023 EMISSIONE

CONCEDENTE	CONCESSIONARIO	VERIFICA E VALIDAZIONE
CONCESSIONE AUTOSTRADALI LOMBARDE	Autosstrada Pademortana Lombarda	BIM Center

Il presente documento non può essere copiato, riprodotto o altrimenti pubblicato in tutto o in parte senza il consenso scritto di Autosstrada Pademortana Lombarda S.p.A. Ogni utilizzo non autorizzato sarà punito a norma di legge. This document may not be copied, reproduced or published in part or entirely without the written permission of Autosstrada Pademortana Lombarda S.p.A. Unauthorized use will be penalized by law.