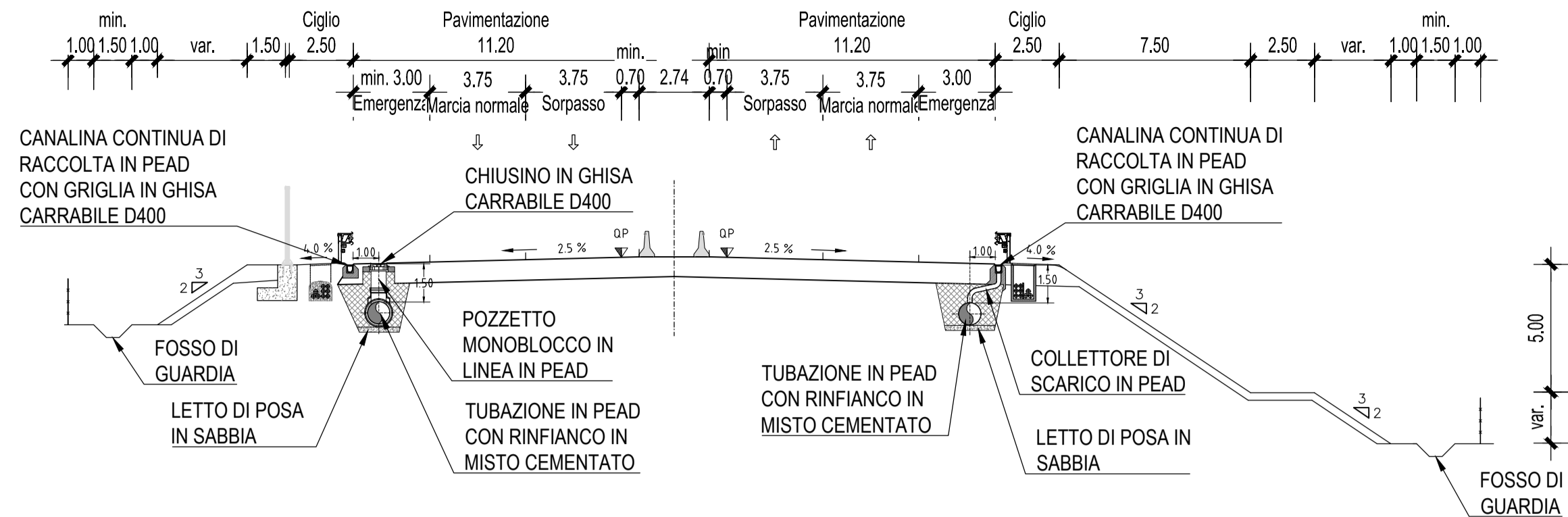
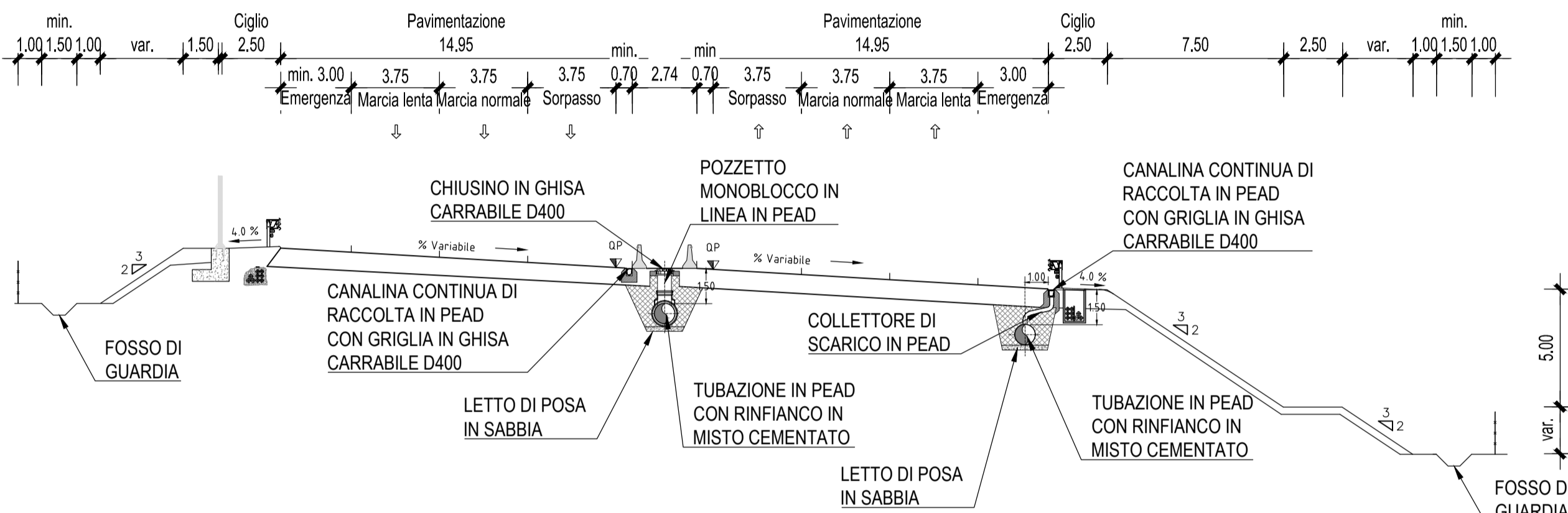


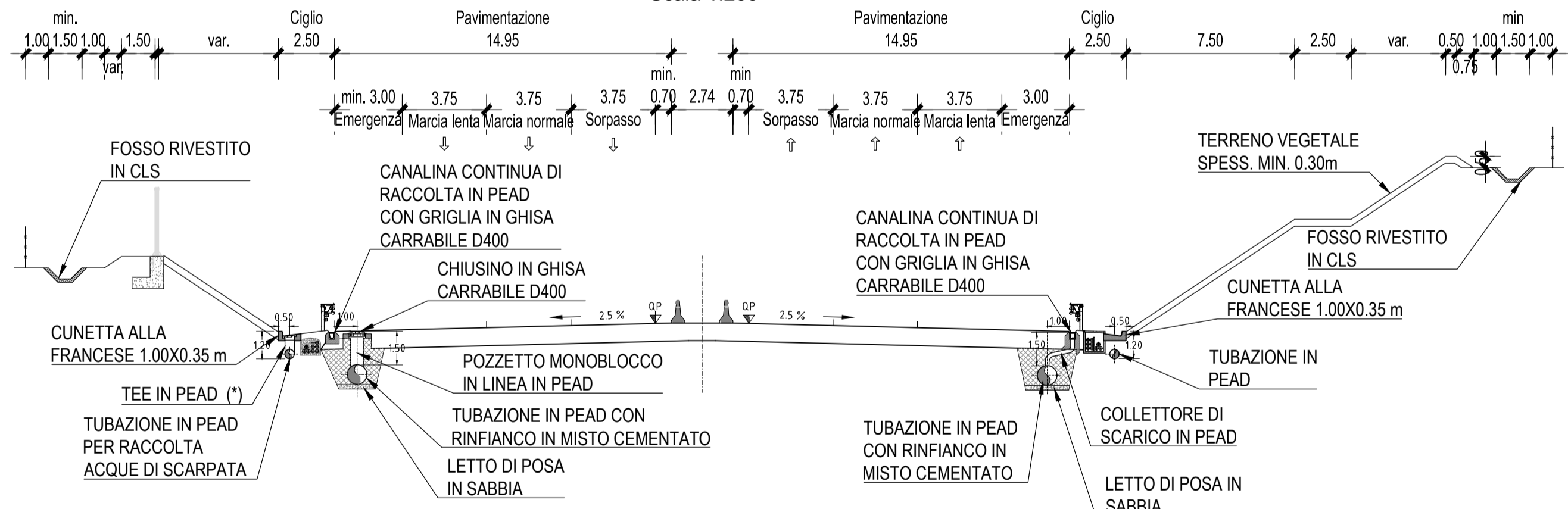
SEZIONE TIPO IN RILEVATO
TRATTI IN RETTIFILO
Scala 1:200



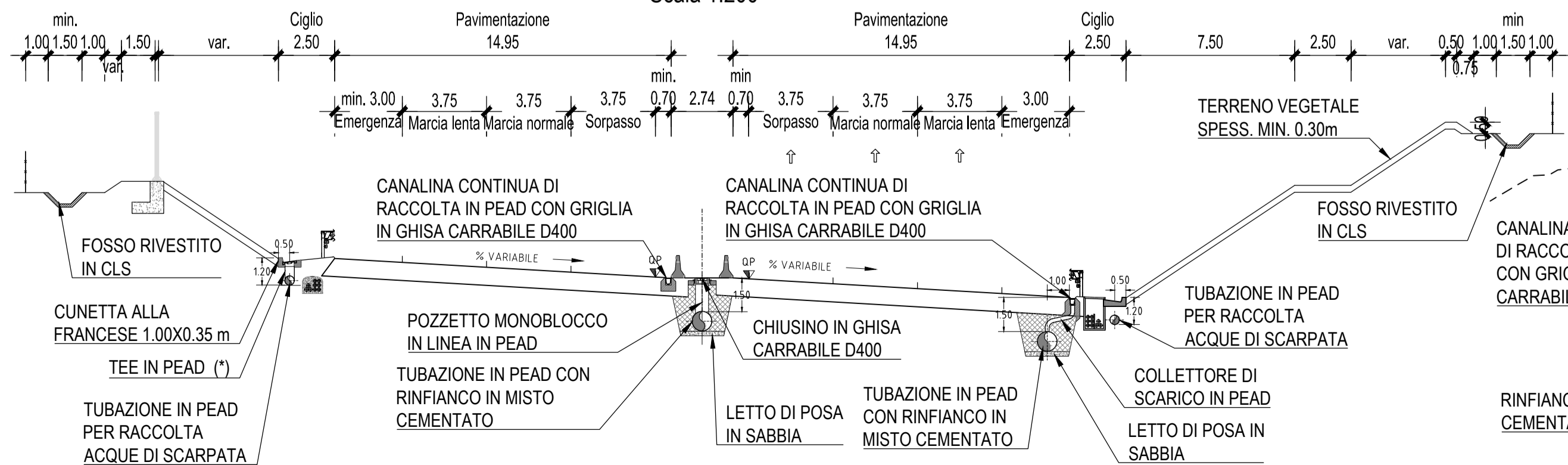
SEZIONE TIPO IN RILEVATO
TRATTI IN CURVA
Scala 1:200



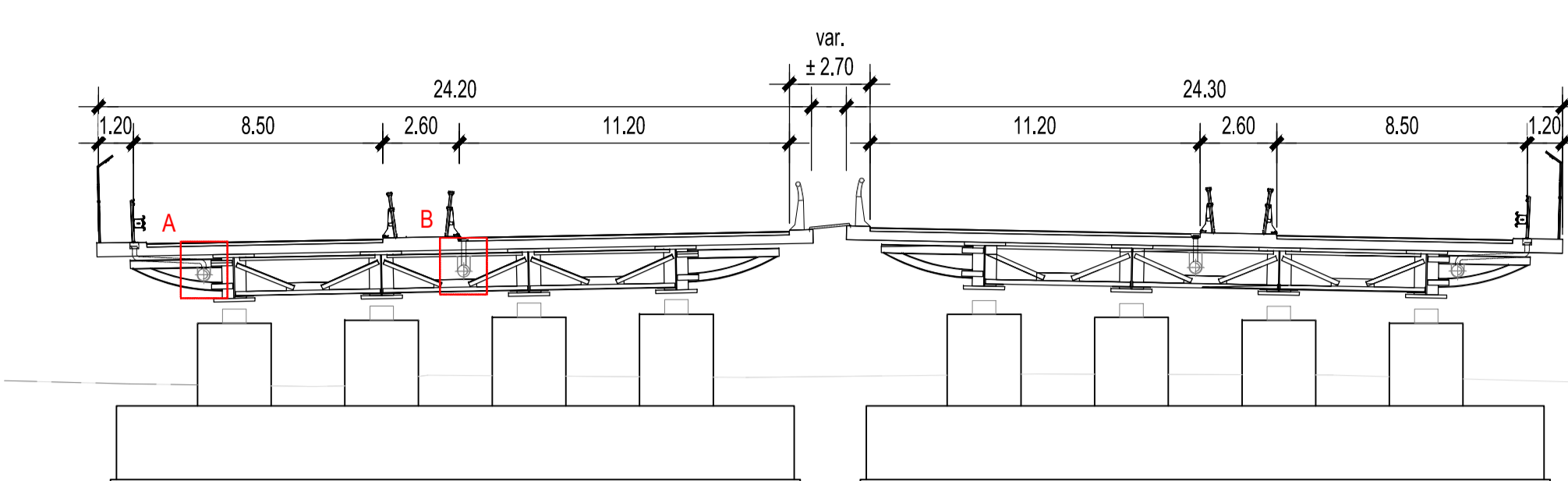
SEZIONE TIPO IN TRINCEA
TRATTI IN RETTIFILO
Scala 1:200



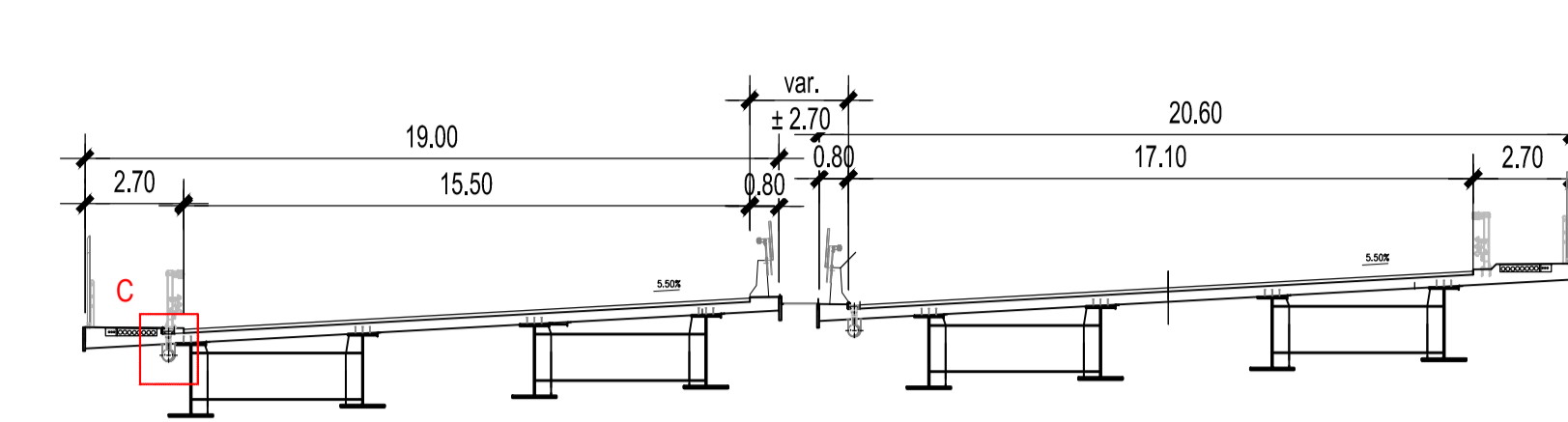
SEZIONE TIPO IN TRINCEA
TRATTI IN CURVA
Scala 1:200



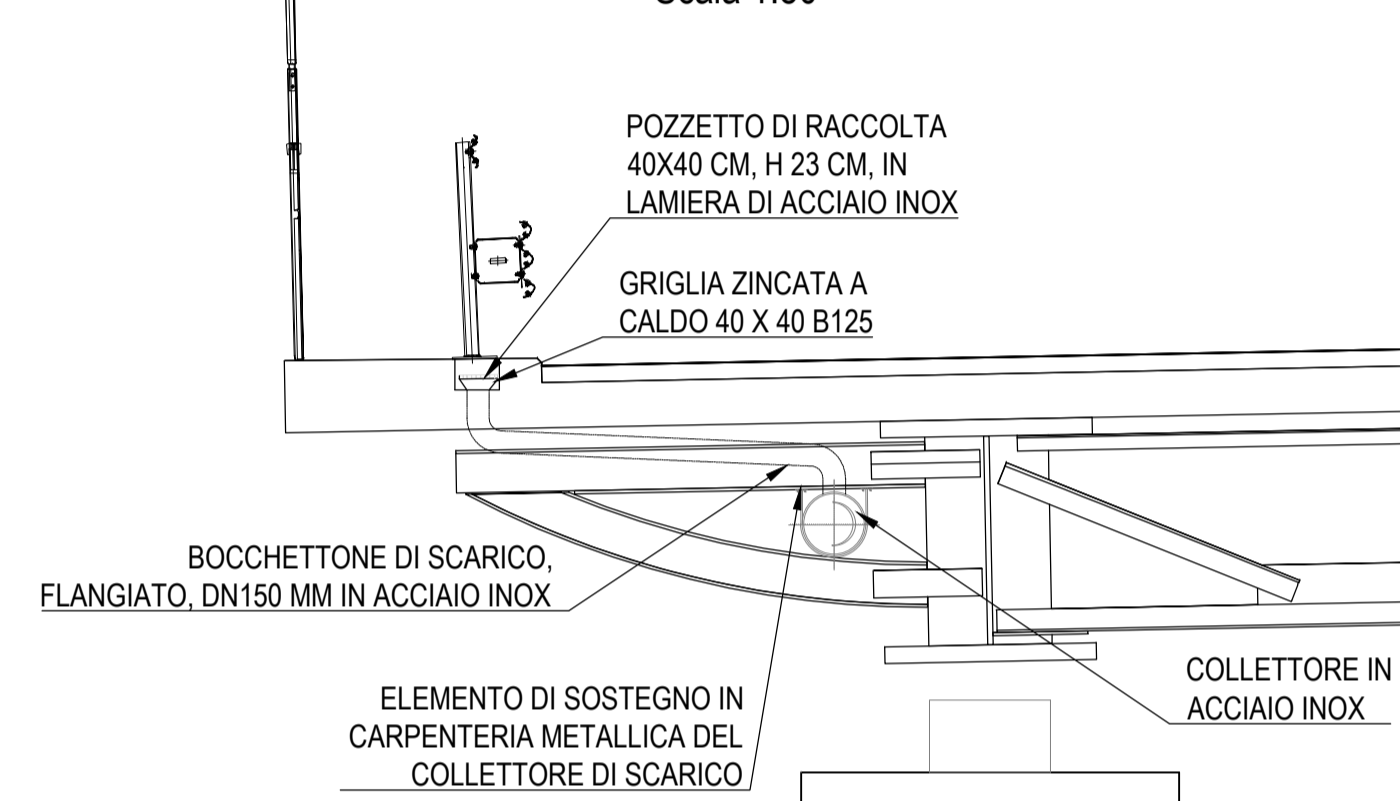
PO01-PO02 PONTE SUL MOLGORA
SEZIONE TIPICA TRASVERSALE
Scala 1:200



VI01-VI02 VIADOTTO RUGINELLO
SEZIONE TIPICA TRASVERSALE
Scala 1:200



DETTAGLIO - A
PO01-PO02
Scala 1:50

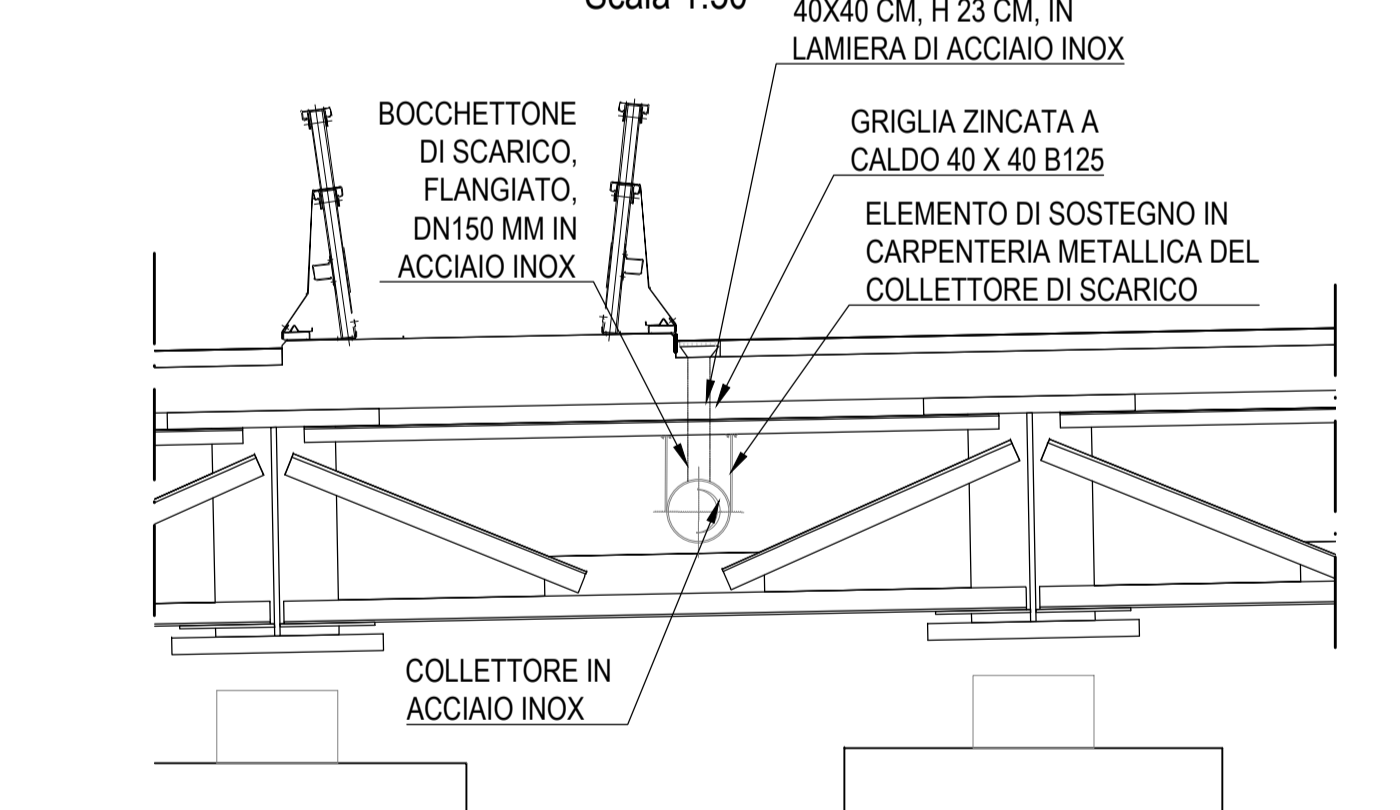


DETTAGLIO - C
VI01-VI02
Scala 1:50

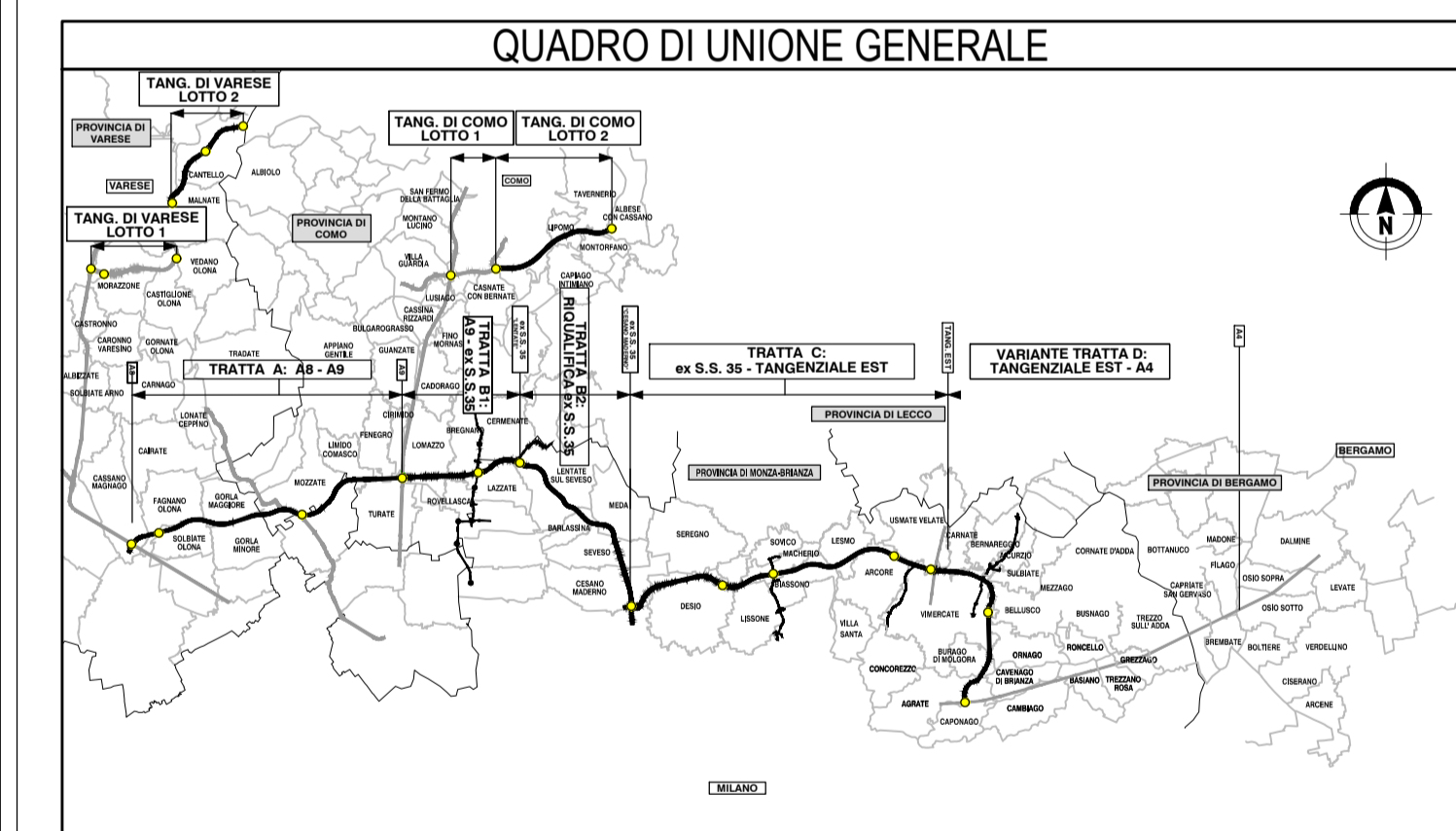
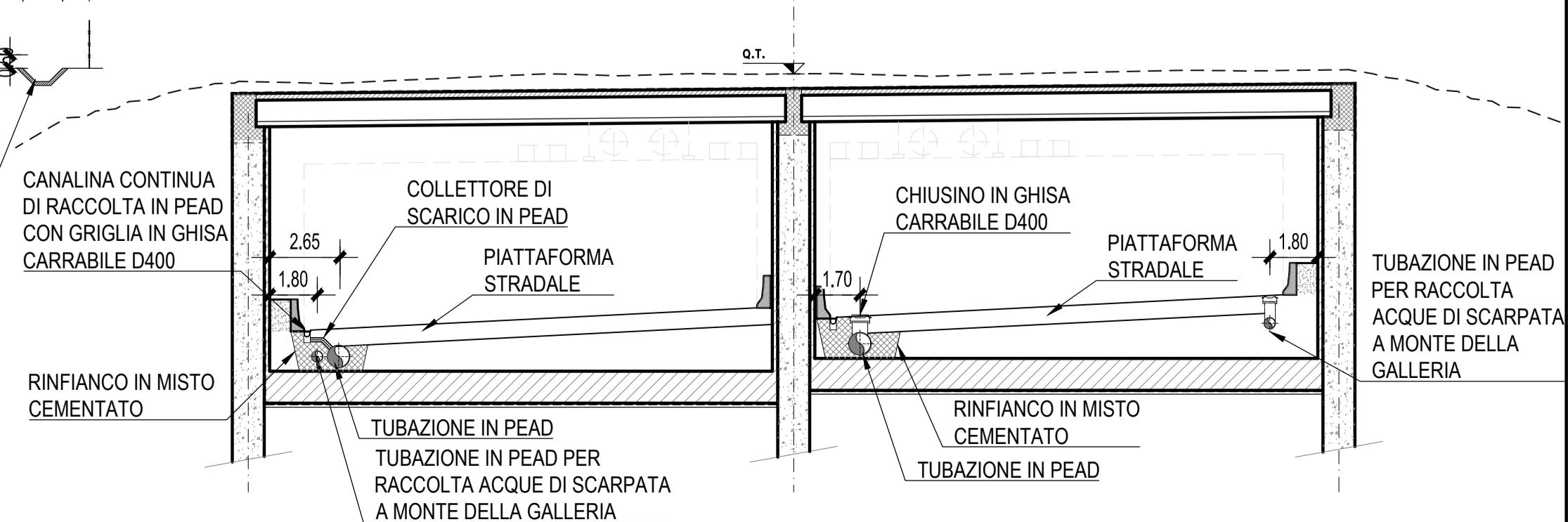


(*) N.B.
Per approfondimento del tubo superiore a 1,20 m, il TEE viene sostituito da un pozzetto in PEAD

DETTAGLIO - B
PO01-PO02
Scala 1:50



SEZIONE TIPO IN GALLERIA ARTIFICIALE
Scala 1:200



**COLLEGAMENTO AUTOSTRADALE
DALMINE-COMO-VARESE-VALICO DEL GAGGIOLO E OPERE AD ESSO CONNESSE**

PROGETTO DEFINITIVO
VARIANTE TRATTA D

IDROLOGIA ED IDRAULICA
SMALTIMENTO ACQUE DI PIATTAFORMA - PARTE GENERALE

Schemi tipologici e particolari - Tavola 1

FASCE PROGETTUALI		PROGETTAZIONE	
AMBITO	CATEGORIA	DATA	REVISIONE
AMBITO	CATEGORIA	DATA	REVISIONE
OPERA	OPERA	DATA	REVISIONE
PARTE DI OPERA	PARTE DI OPERA	DATA	REVISIONE
TIPO ELABORATO	TIPO ELABORATO	DATA	REVISIONE
PROGRESSIVA	PROGRESSIVA	DATA	REVISIONE
REVISIONE ESTERNA	REVISIONE ESTERNA	DATA	REVISIONE

CONCEDENTE
CONCESSIONARI
VERIFICA E VALIDAZIONE

Il presente documento non potrà essere copiato, riprodotto o altrimenti pubblicato in tutto o in parte senza il consenso scritto di Autostrade Pedemontane Lombardie S.p.A. Ogni utilizzo non autorizzato sarà perseguito a norma di legge. This document may not be copied, reproduced or published in part or entirely without the written permission of Autostrade Pedemontane Lombardie S.p.A. Unauthorized use will be prosecuted by law.