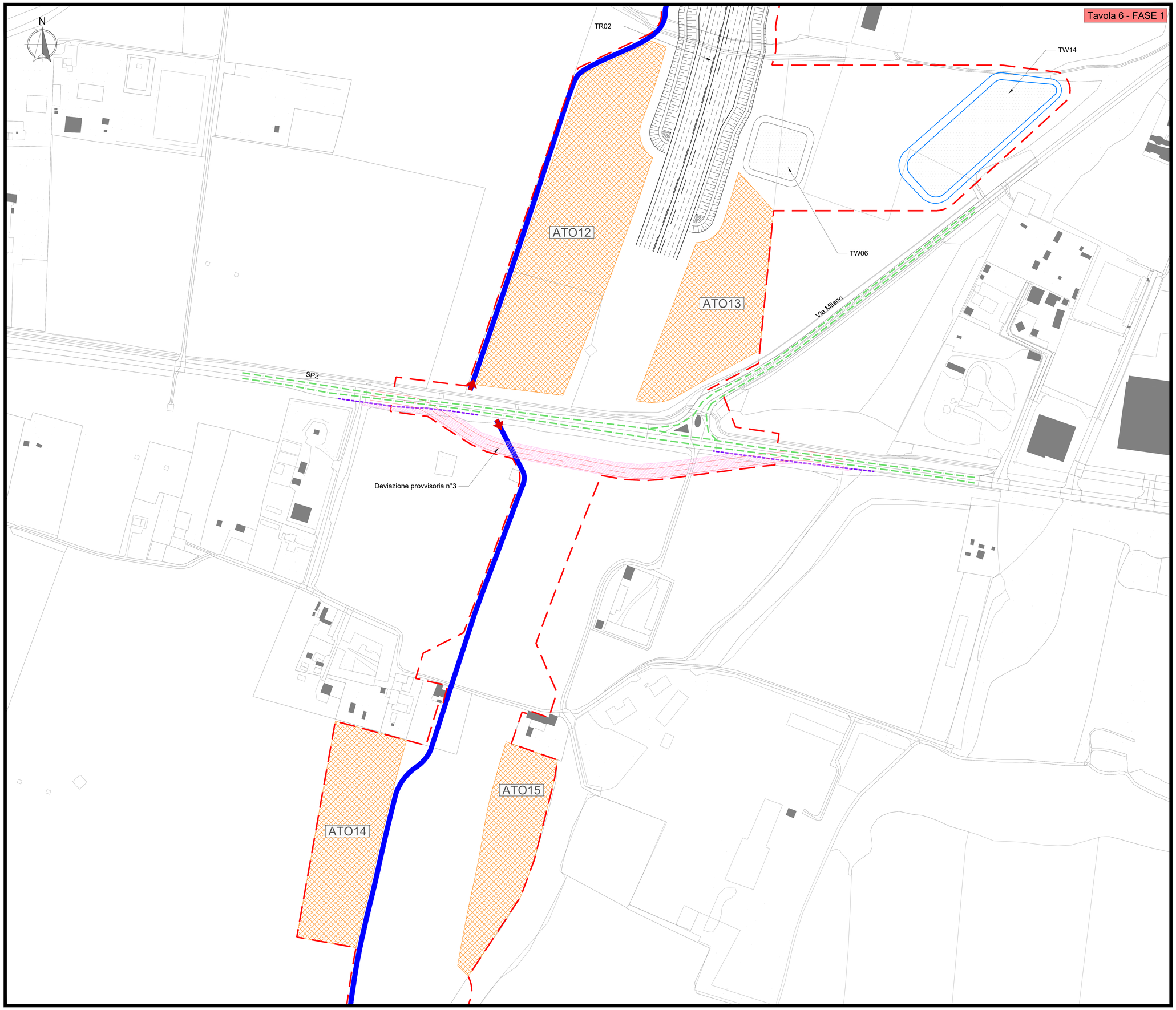

Mappa chiave

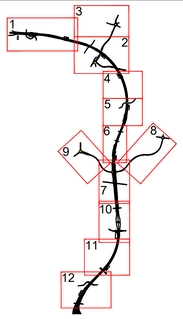

LEGENDA

- AREA DI CANTIERE OGGETTO DI INTERVENTO
- AREA TECNICA OPERATIVA - ATO
  AREA TECNICA PROVVISORIA - ATP
- DEMOLIZIONE
- WBS OGGETTO DI REALIZZAZIONE
- WBS REALIZZATE NELLE FASI PRECEDENTI
- AREA STOCCAGGIO E APPORTO MATERIALI
- VIABILITA' IN ESERCIZIO
- VIABILITA' INTERROTTA
- VIABILITA' IN USO DURANTE IL CANTIERE
- PISTE DI CANTIERE A DOPPIO SENSO ASFALTATE (L= 6 m)
- PISTE DI CANTIERE A DOPPIO SENSO NON ASFALTATE (L= 6 m)
- PISTE DI CANTIERE (L= 4 m)
- RECINZIONE TEEM
- RECINZIONE IN NEW JERSEY CON RETE METALLICA (h tot 2.00 m)
- RETE METALLICA DI RECINZIONE
- VARCHI DI ACCESSO AL CANTIERE
- AUTOGRU

LAVORAZIONI

FASE 1

- Risoluzione interferenze per realizzazione galleria GA01
- Realizzazione deviazione provvisoria N°3 su SP2

AREE DI CANTIERE

Una recinzione perimetrale delimita le aree di cantiere a cui si accederà tramite i varchi V06 e V07 posti a nord dell'intervento e il varco V08 posto sud sulla SP2.

VIABILITÀ PUBBLICA

Durante la fase in oggetto la viabilità in esercizio non subisce variazioni.

TAVOLA 61

Lavori sullo banchino

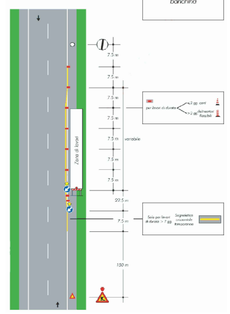

QUADRO DI UNIONE GENERALE