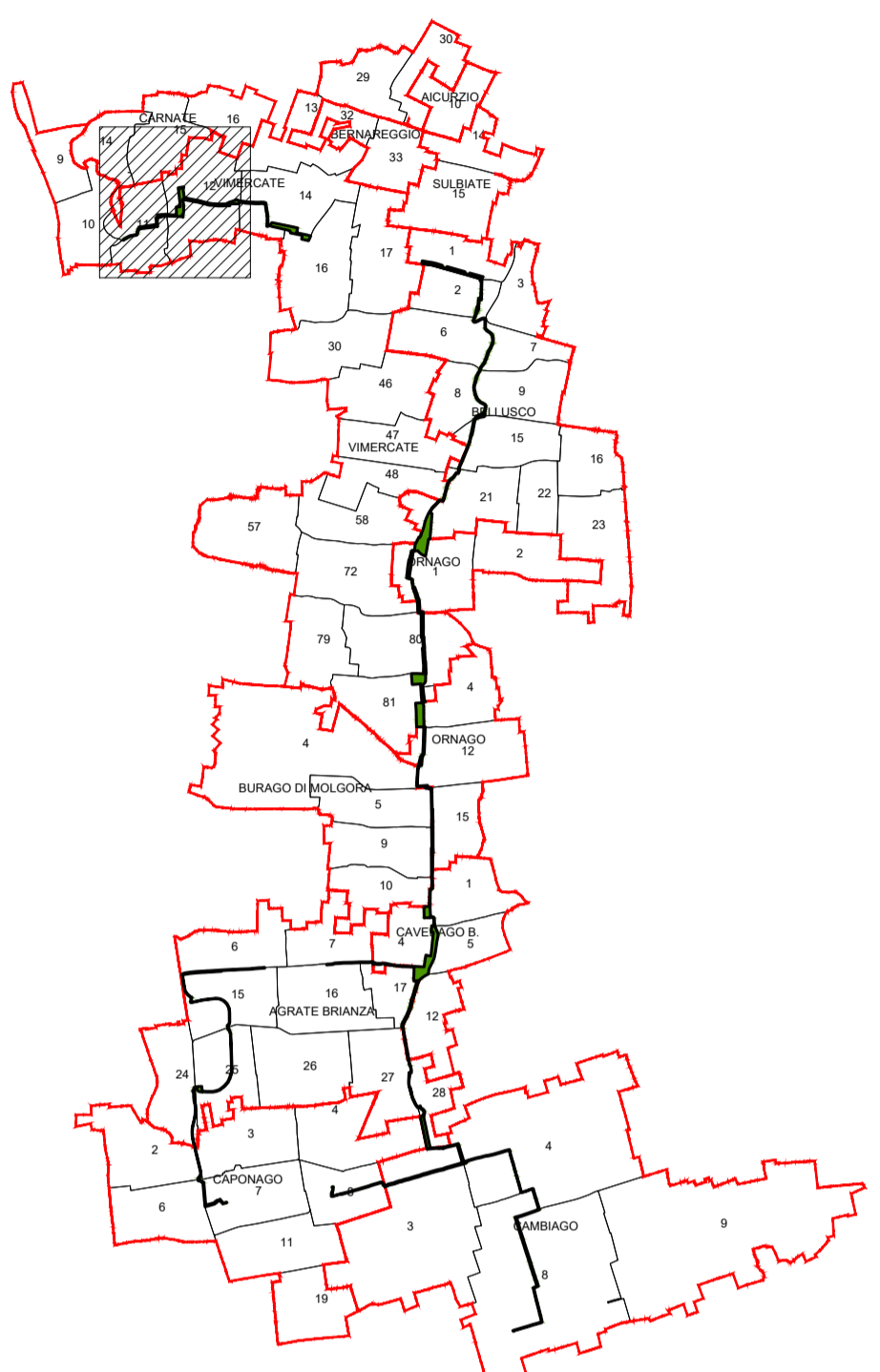


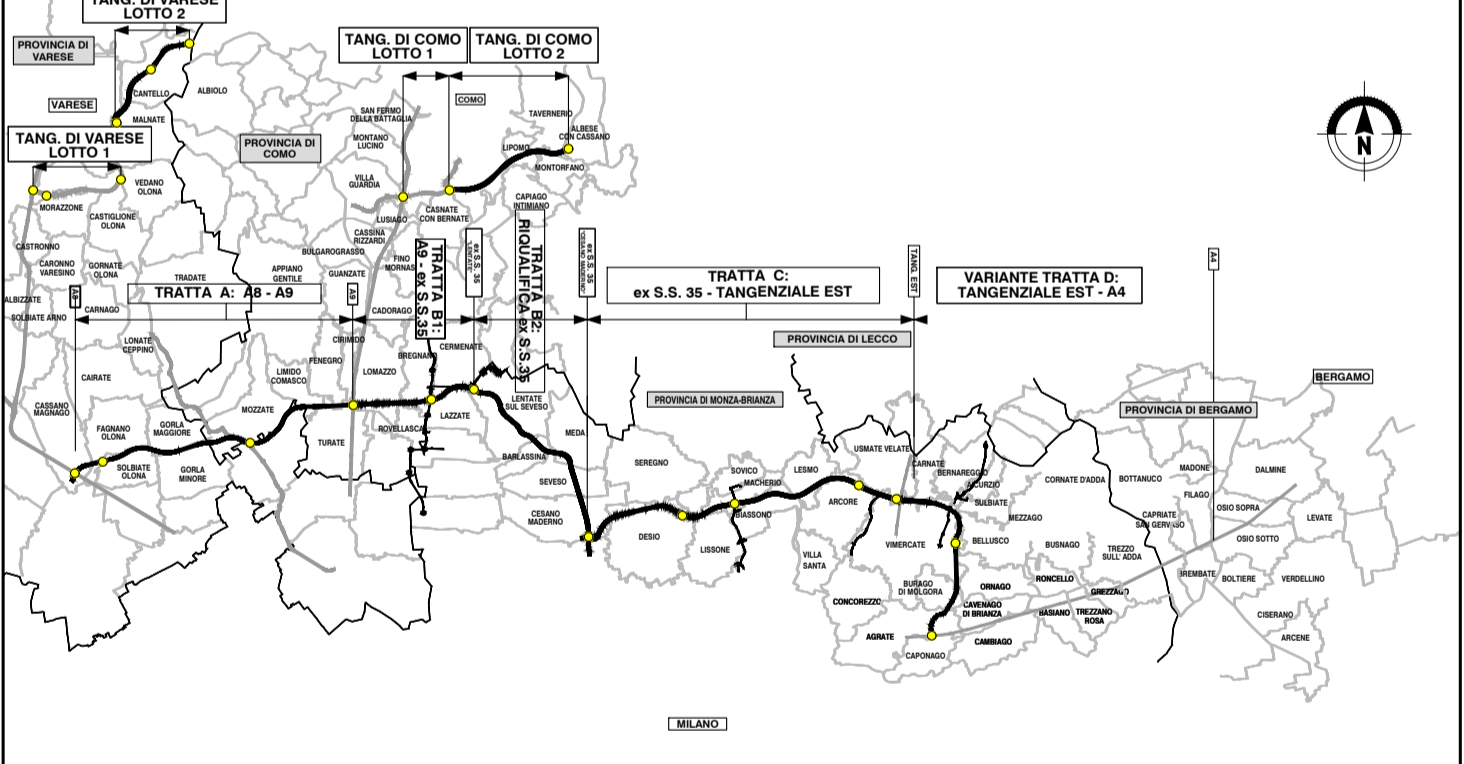
LEGENDA

GRUPPO	COLORE	DESCRIZIONE
ESISTENTE		CORSI D'ACQUA
		STRADE PUBBLICHE
ESPROPRI		AREE GIÀ SOGGETTE A DICHIARAZIONE DI PUBBLICA UTILITÀ PER L'ASSE AUTOSTRADALE
		SEDE GREENWAY
		SEDE GREENWAY SU AREE IN OCCUPAZIONE TEMPORANEA

QUADRO D'UNIONE

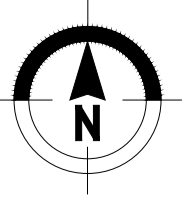
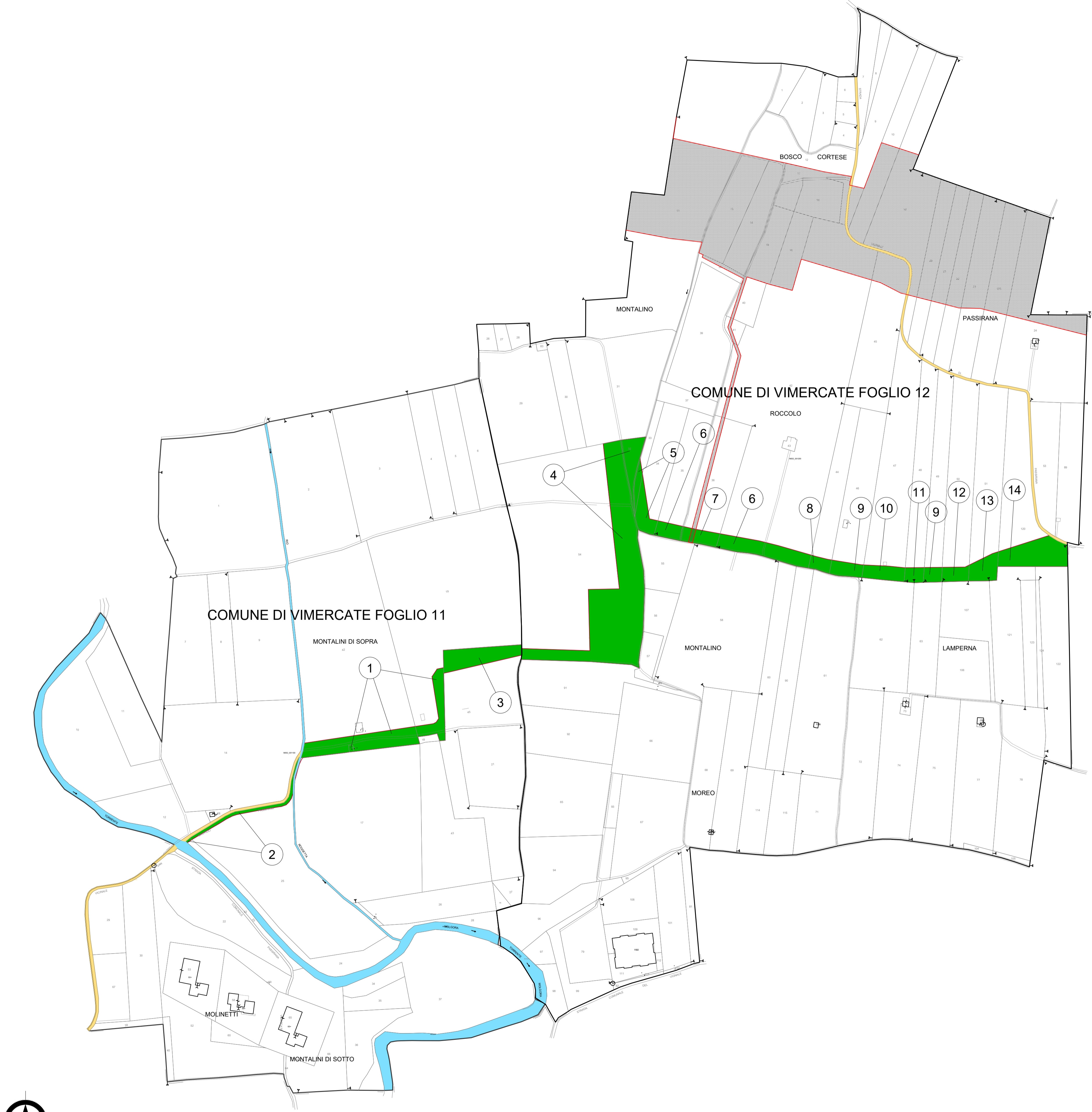


QUADRO DI UNIONE GENERALE



COLLEGAMENTO AUTOSTRADALE
DALMINE-COMO-VARESE-VALICO DEL GAGGIOLO E OPERE AD ESSO CONNESSE
CODICE C.U.P. F11B060027007
PROGETTO DEFINITIVO
VARIANTE TRATTA D
ESPROPRIAZIONI
GREENWAY
 Piani particellari d'esproprio - Provincia di Monza e Brianza - Comune di Vimercate - Fogli 11, 12

FASCE PROGETTUALI		PROGETTAZIONE	
AMBITO	TRATTA	DATA	REVISIONE
CATEGORIA	OPERA	30/06/2023	EMISSIONE
PARTE DI OPERA	TIPO ELABORATO	ELABORAZIONE PROGETTUALE	
PROGRESSIVA	REVISIONE ESTERNA	RESPONSABILE INTEGRAZIONE PRESTAZIONI SPECIALISTICHE 	
D ES DD W02 0000 000 PL 001 A		RESPONSABILE VERIFICA E VALIDAZIONE 	
DATA 30/06/2023 SCALA 1:2000		CONCESSIONARIO 	
CONCEDENTE 		VERIFICA E VALIDAZIONE 	



Il presente documento non può essere copiato, riprodotto o altrimenti pubblicato in tutto o in parte senza il consenso scritto di Autostrada Pedemontana Lombarda S.p.A. Ogni utilizzo non autorizzato sarà perseguito a norma di legge. This document may not be copied, reproduced or published either in part or entirely without the written permission of Autostrada Pedemontana Lombarda S.p.A. Unauthorized use will be prosecuted by law.