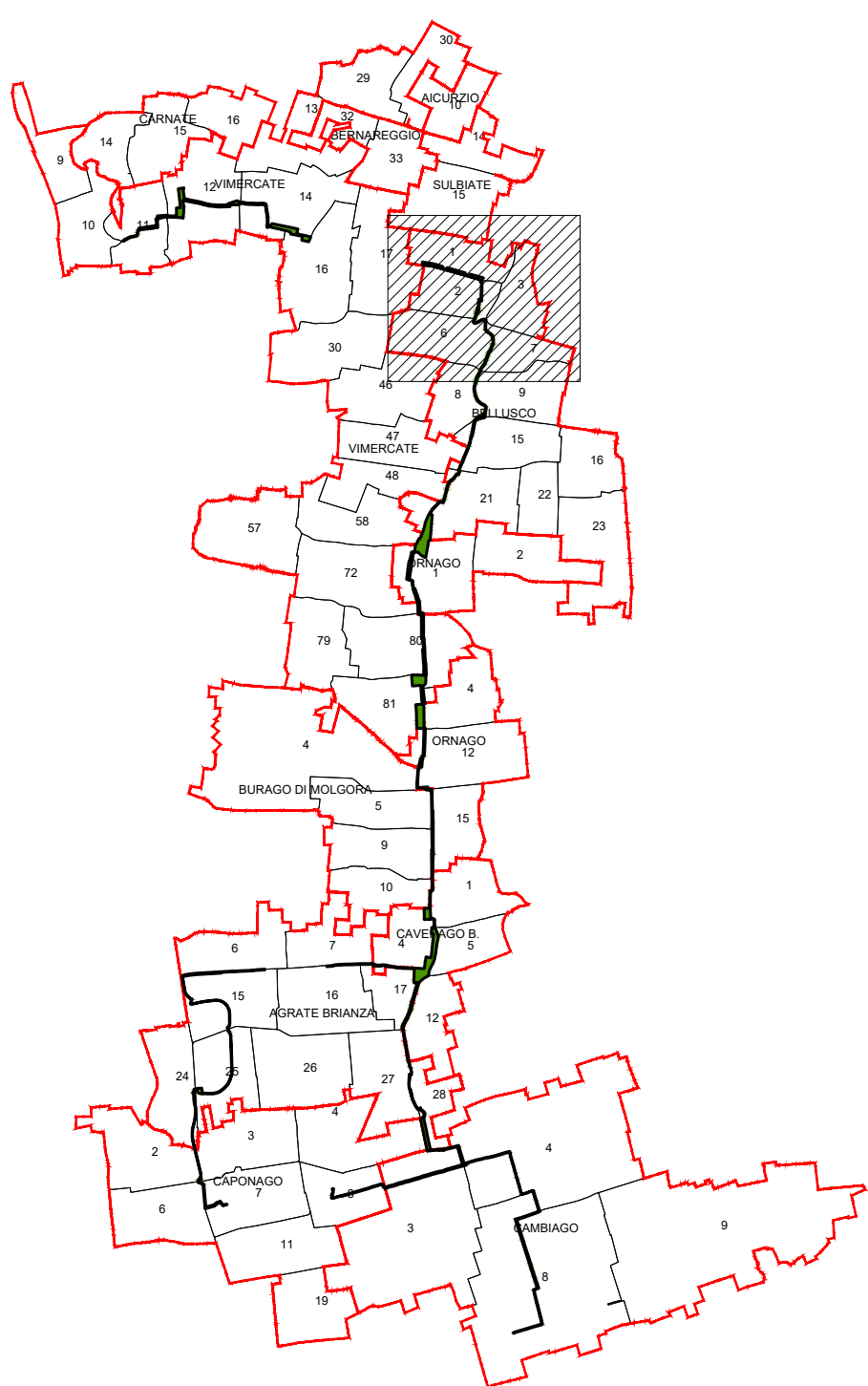


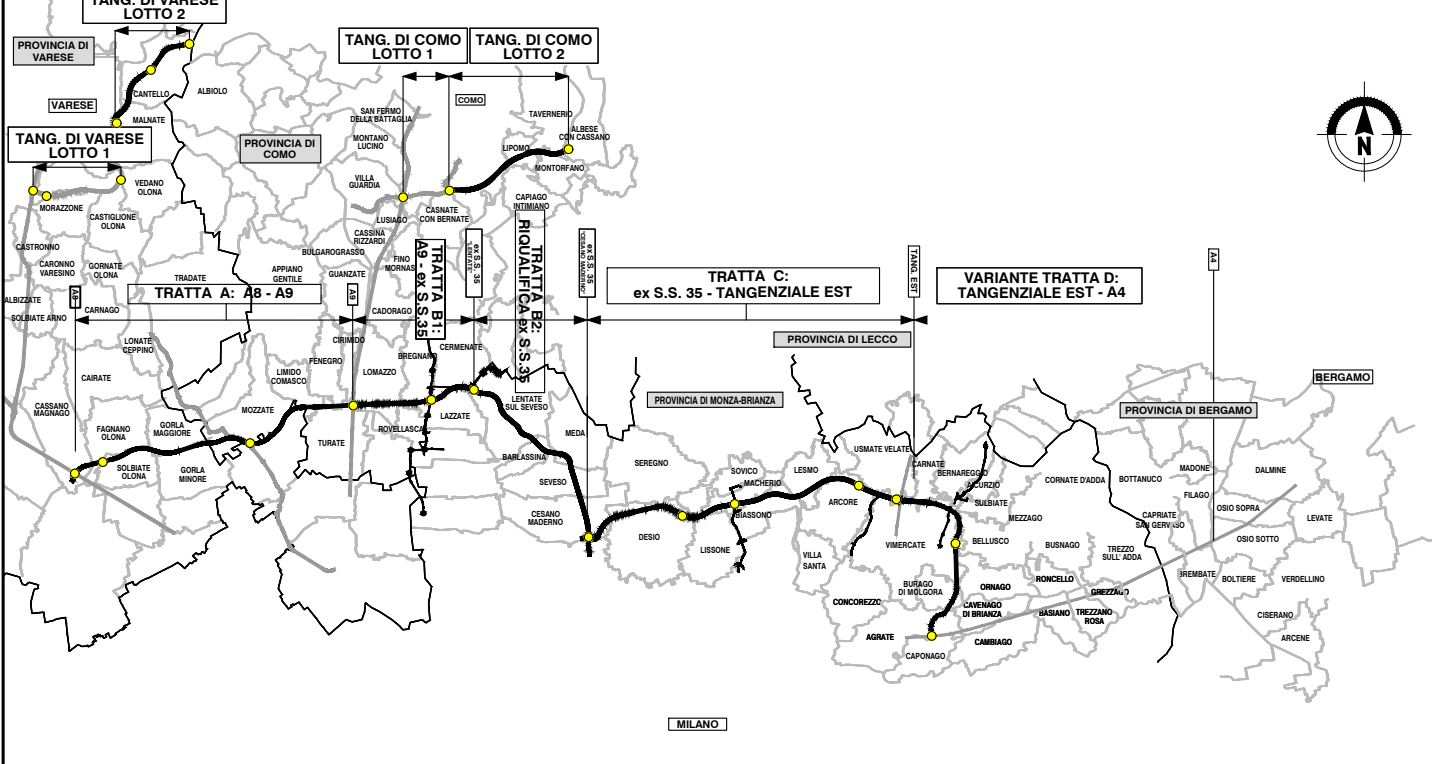
LEGENDA

GRUPPO	COLORE	DESCRIZIONE
ESISTENTE		CORSI D'ACQUA
		STRADE PUBBLICHE
ESPROPRI		AREE GIÀ SOGGETTE A DICHIARAZIONE DI PUBBLICA UTILITÀ PER L'ASSE AUTOSTRADALE
		SEDE GREENWAY
		SEDE GREENWAY SU AREE IN OCCUPAZIONE TEMPORANEA

QUADRO D'UNIONE

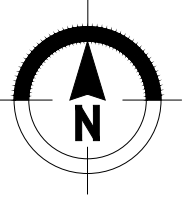


QUADRO DI UNIONE GENERALE



**COLLEGAMENTO AUTOSTRADALE**  
**DALMINE-COMO-VARESE-VALICO DEL GAGGIOLO E OPERE AD ESSO CONNESSE**  
CODICE C.U.P. F11B060027007  
**PROGETTO DEFINITIVO**  
**VARIANTE TRATTA D**  
**ESPROPRIAZIONI**  
**GREENWAY**  
 Piani particellari d'esproprio - Provincia di Monza e Brianza - Comune di Bellusco - Fogli 1, 2, 6, 7

FASCE PROGETTUALE		PROGETTAZIONE	
AMBITO	TRATTA	DATA	REVISIONE
CATEGORIA	OPERA	30/06/2023	EMMISSIONE
PARTE DI OPERA	TIPO LABORATORIO	LABORAZIONE PROGETTUALE	
PROGRESSIVA	REVISIONE ESTERNA	RESPONSABILE INTEGRAZIONE PRELAVORAZIONE SPECIALISTICA Ing. Luca Sartorini	RESPONSABILE INTEGRAZIONE PRELAVORAZIONE SPECIALISTICA Ing. Luca Sartorini
<b>CONCEDENTE</b> 		<b>CONCESSIONARIO</b> Direzione Ingegneria e BIM Center Autostrade Pademontana Lombarda S.p.A.	
<b>VERIFICA E VALIDAZIONE</b> RTI Control Check S.r.l. (Mandatario), Risa Check S.r.l. (Mandatario), Bureau Veritas Italia S.p.A. (Mandatario)		<b>VERIFICA E VALIDAZIONE</b> RTI Control Check S.r.l. (Mandatario), Risa Check S.r.l. (Mandatario), Bureau Veritas Italia S.p.A. (Mandatario)	



Il presente documento non potrà essere copiato, riprodotto o altrimenti pubblicato in tutto o in parte senza il consenso scritto di Autostrade Pademontana Lombarda S.p.A. Ogni utilizzo non autorizzato sarà perseguito a norma di legge. This document may not be copied, reproduced or published either in part or entirely without the written permission of Autostrade Pademontana Lombarda S.p.A. Unauthorized use will be prosecuted by law.