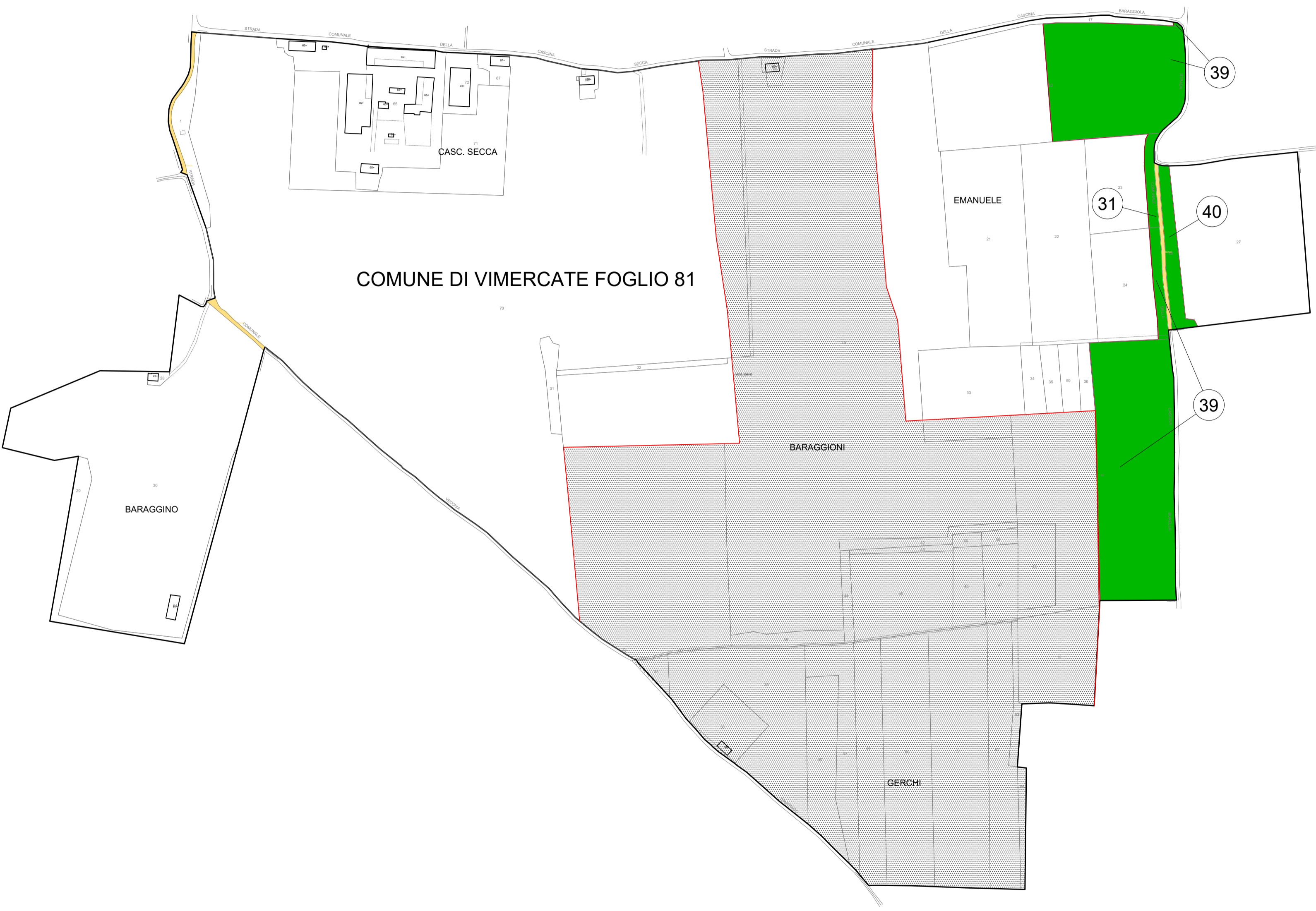
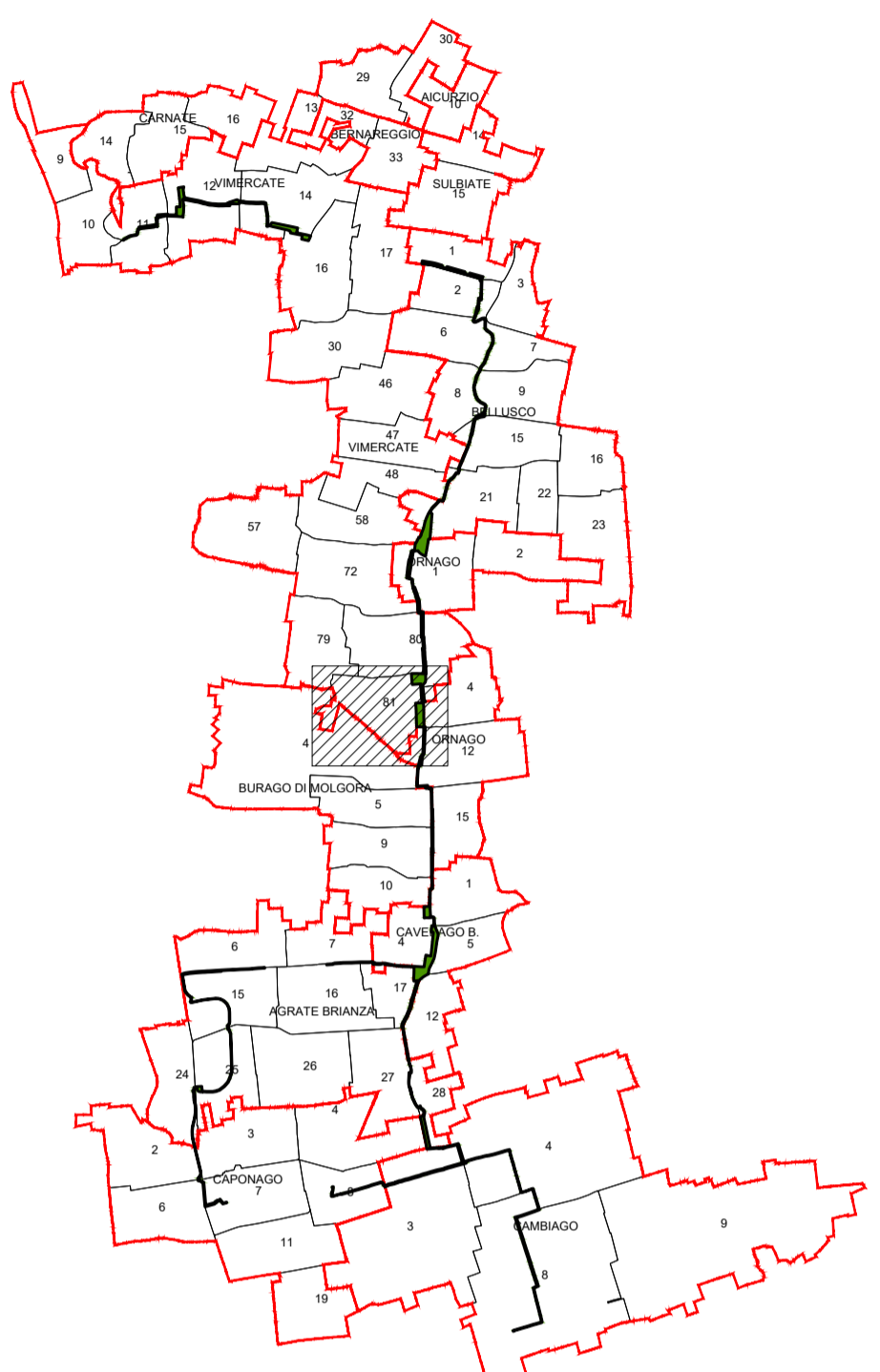


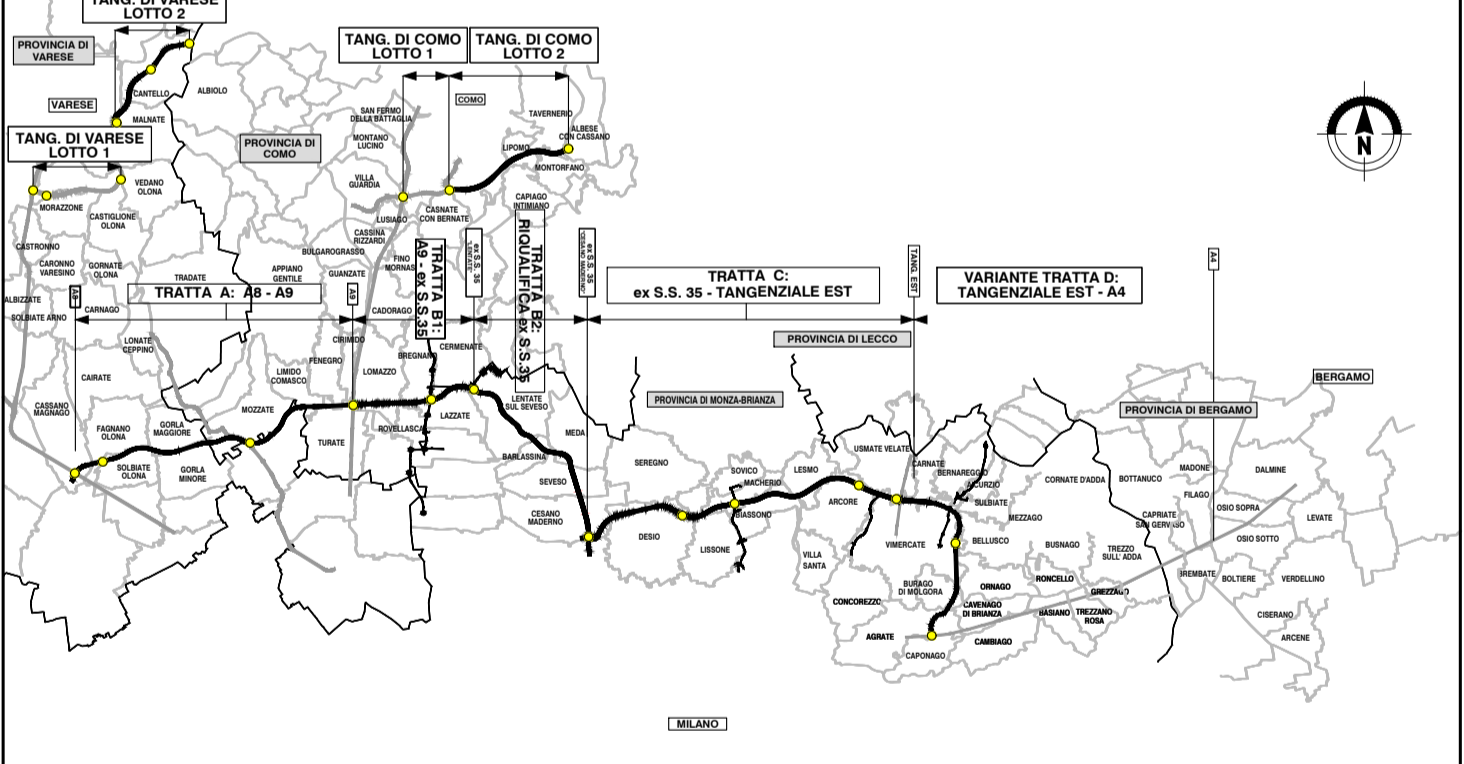
LEGENDA

GRUPPO	COLORE	DESCRIZIONE
ESISTENTE		CORSI D'ACQUA
		STRADE PUBBLICHE
ESPROPRI		AREE GIÀ SOGGETTE A DICHIARAZIONE DI PUBBLICA UTILITÀ PER L'ASSE AUTOSTRADALE
		SEDE GREENWAY
		SEDE GREENWAY SU AREE IN OCCUPAZIONE TEMPORANEA

QUADRO D'UNIONE

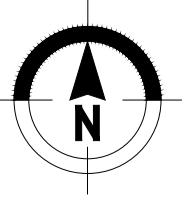


QUADRO DI UNIONE GENERALE



**COLLEGAMENTO AUTOSTRADALE**  
**DALMINE-COMO-VARESE-VALICO DEL GAGGIOLO E OPERE AD ESSO CONNESSE**  
CODICE C.U.P. F11B060027007  
**PROGETTO DEFINITIVO**  
**VARIANTE TRATTA D**  
**ESPROPRIAZIONI**  
**GREENWAY**  
 Piani particellari d'esproprio - Provincia di Monza e Brianza - Comune di Vimercate - Foglio 81

IDENTIFICAZIONE ELABORATO		PROGETTAZIONE	
<b>FASE PROGETTUALE</b> AMBITO: TRATTA CATEGORIA: OPERA PARTE DI OPERA: PL TIPO ELABORATO: 009 PROGRESSIVA: A REVISIONE ESTERNA: A	Autostrada Pedemontana Lombarda	DATA: 30/06/2023 REVISIONE: EMISSIONE	ELABORAZIONE PROGETTUALE Direzione Ingegneria BIM Center RESPONSABILE INTEGRAZIONE PRESTAZIONI SPECIALISTICHE: Ing. Luca Sartori
CONCEDENTE: CONCESSIONI AUTOSTRADALI LOMBARDE	CONCESSIONARIO: Ingegneria & BIM Center Arch. Fabio Massimo Sassi Responsabile Funzione Tecnica, Project Financing ACT Ing. Andrea Mangano	VERIFICA E VALIDAZIONE RTI Control Check S.r.l. (Mandatario), Risa Check S.r.l. (Mandatario), Bureau Veritas Italia S.p.A. (Mandatario)	



Il presente documento non potrà essere copiato, riprodotto o altrimenti pubblicato in tutto o in parte senza il consenso scritto di Autostrada Pedemontana Lombarda S.p.A. Ogni utilizzo non autorizzato sarà perseguito a norma di legge. This document may not be copied, reproduced or published either in part or entirely without the written permission of Autostrada Pedemontana Lombarda S.p.A. Unauthorized use will be prosecuted by law.