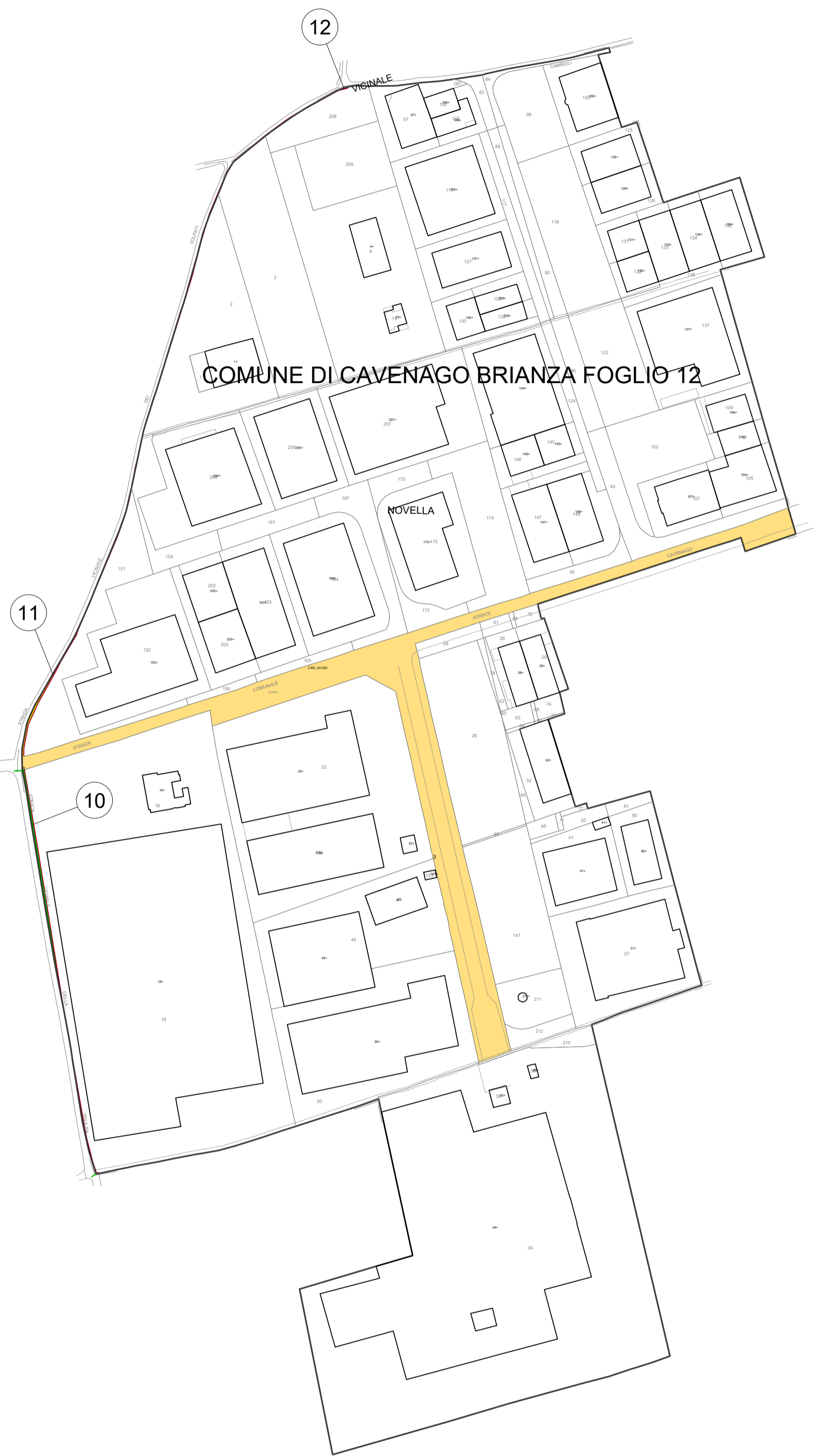
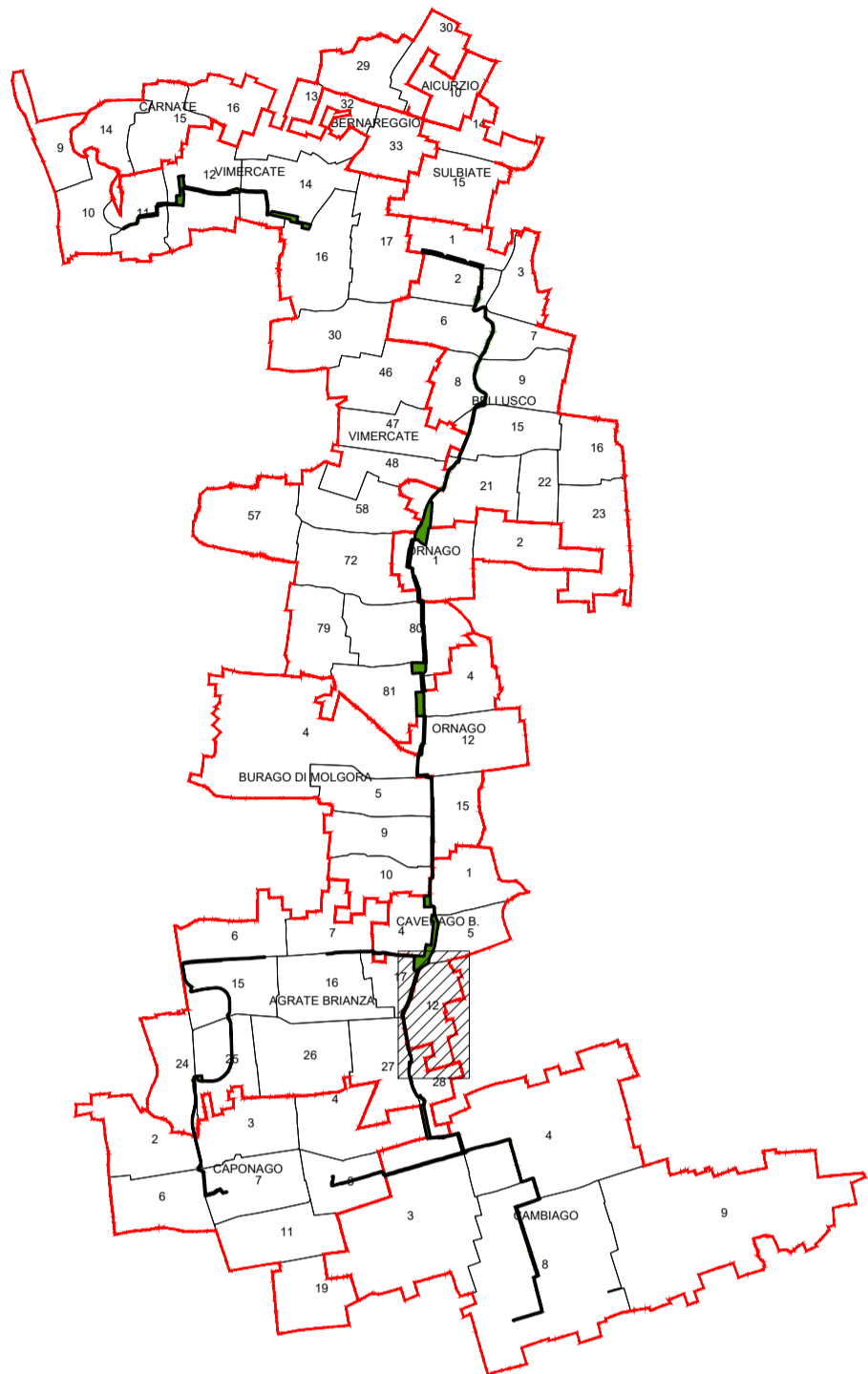


LEGENDA

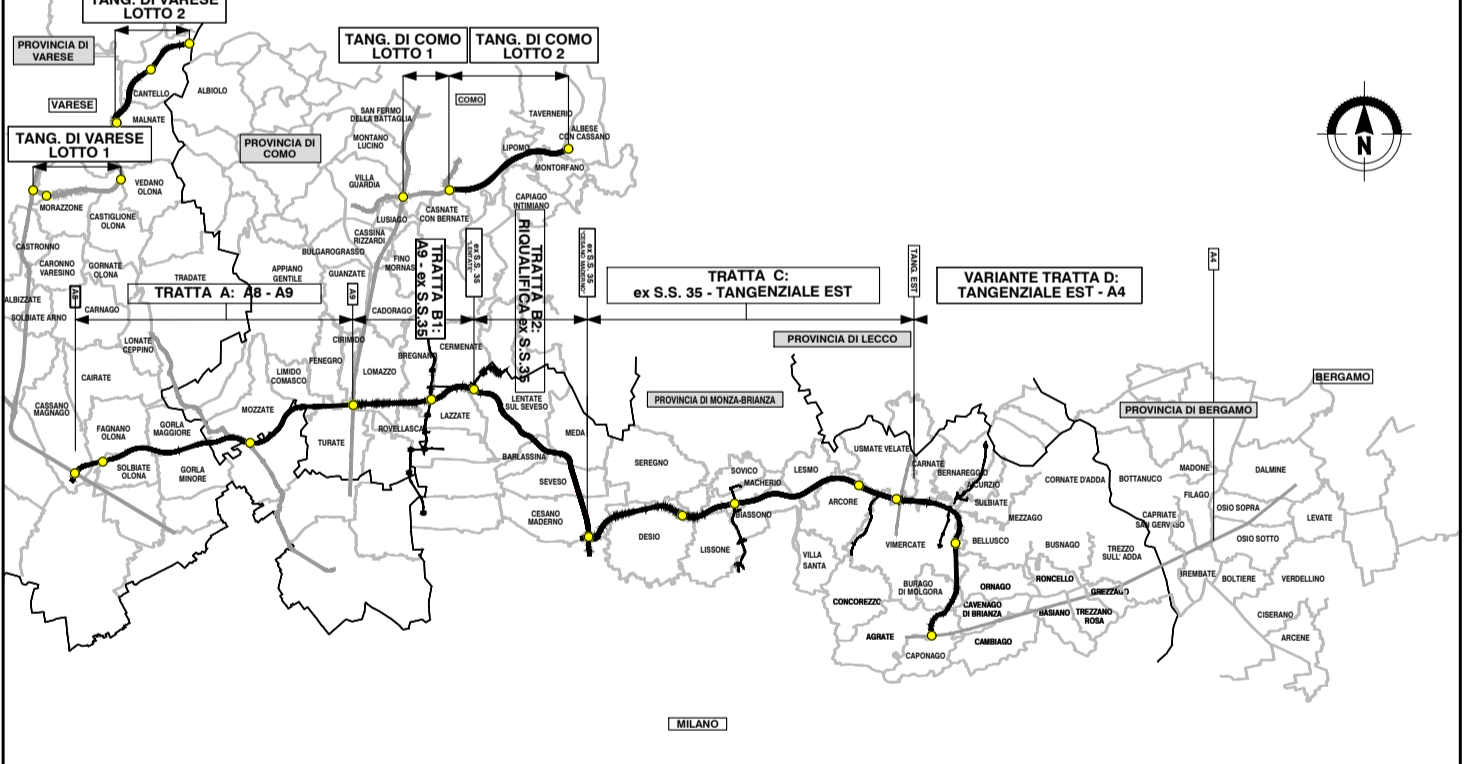
GRUPPO	COLORE	DESCRIZIONE
ESISTENTE		CORSI D'ACQUA
		STRADE PUBBLICHE
ESPROPRI		AREE GIÀ SOGGETTE A DICHIARAZIONE DI PUBBLICA UTILITÀ PER L'ASSE AUTOSTRADALE
		SEDE GREENWAY
		SEDE GREENWAY SU AREE IN OCCUPAZIONE TEMPORANEA

QUADRO D'UNIONE



COMUNE DI CAVENAGO BRIANZA FOGLIO 12

QUADRO DI UNIONE GENERALE



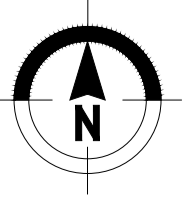
CONCESSIONI AUTOSTRADALI LOMBARDE  
**COLLEGAMENTO AUTOSTRADALE DALMINE-COMO-VARESE-VALICO DEL GAGGIOLO E OPERE AD ESSO CONNESSE**  
 CODICE C.U.P. F11B060027007

**PROGETTO DEFINITIVO  
 VARIANTE TRATTA D**

**ESPROPRIAZIONI  
 GREENWAY**

Piani particellari d'esproprio - Provincia di Monza e Brianza - Comune di Cavenago di Brianza - Foglio 12

IDENTIFICAZIONE ELABORATO		PROGETTAZIONE	
FASE PROGETTUALE	DESCRIZIONE	DATA	REVISIONE
AMBITO	TRATTA	30/06/2023	EMISSIONE
CATEGORIA	OPERA		
PARTE DI OPERA	TIPO ELABORATO		
PROGRESSIVA	REVISIONE ESTERNA		
D ES DD W02 0000 000 PL 014 A			
CONCEDENTE	CONCESSIONARIO	VERIFICA E VALIDAZIONE	
CONCESSIONI AUTOSTRADALI LOMBARDE	Autosstrada Pedemontana Lombarda	Direzione Ingegneria BIM Center RESPONSABILE INTEGRAZIONE PRESTAZIONI SPECIALISTICHE Ing. Luca Santucci	
		Riti Control Check S.r.l. (Mandatario), Rite Check S.r.l. (Mandatario), Bureau Veritas Italia S.p.A. (Mandatario)	



Il presente documento non potrà essere copiato, riprodotto o altrimenti pubblicato in tutto o in parte senza il permesso scritto dell'Autosstrada Pedemontana Lombarda S.p.A. Ogni utilizzo non autorizzato sarà perseguito a norma di legge. This document may not be copied, reproduced or published either in part or entirely without the written permission of Autosstrada Pedemontana Lombarda S.p.A. Unauthorized use will be prosecuted by law.