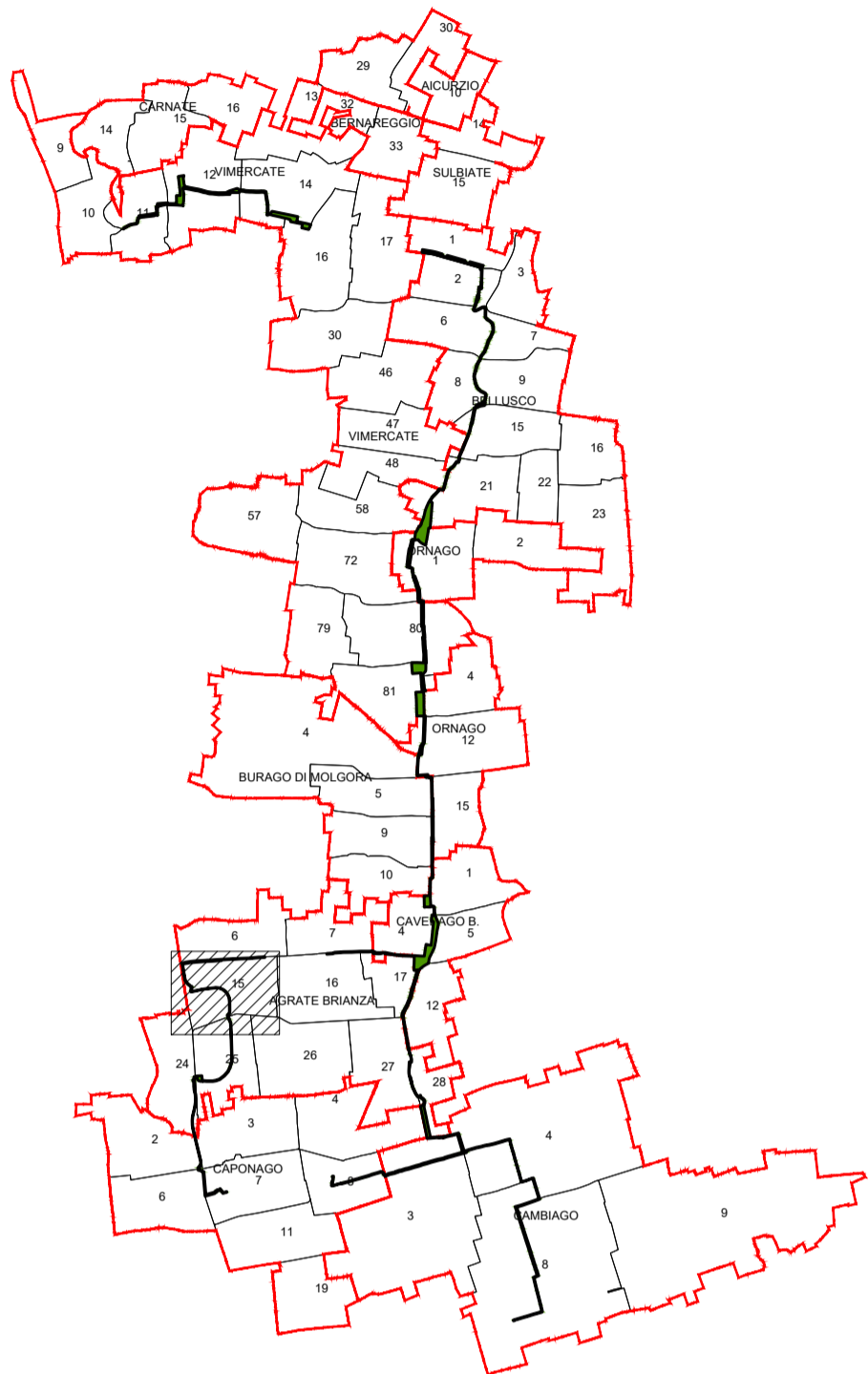


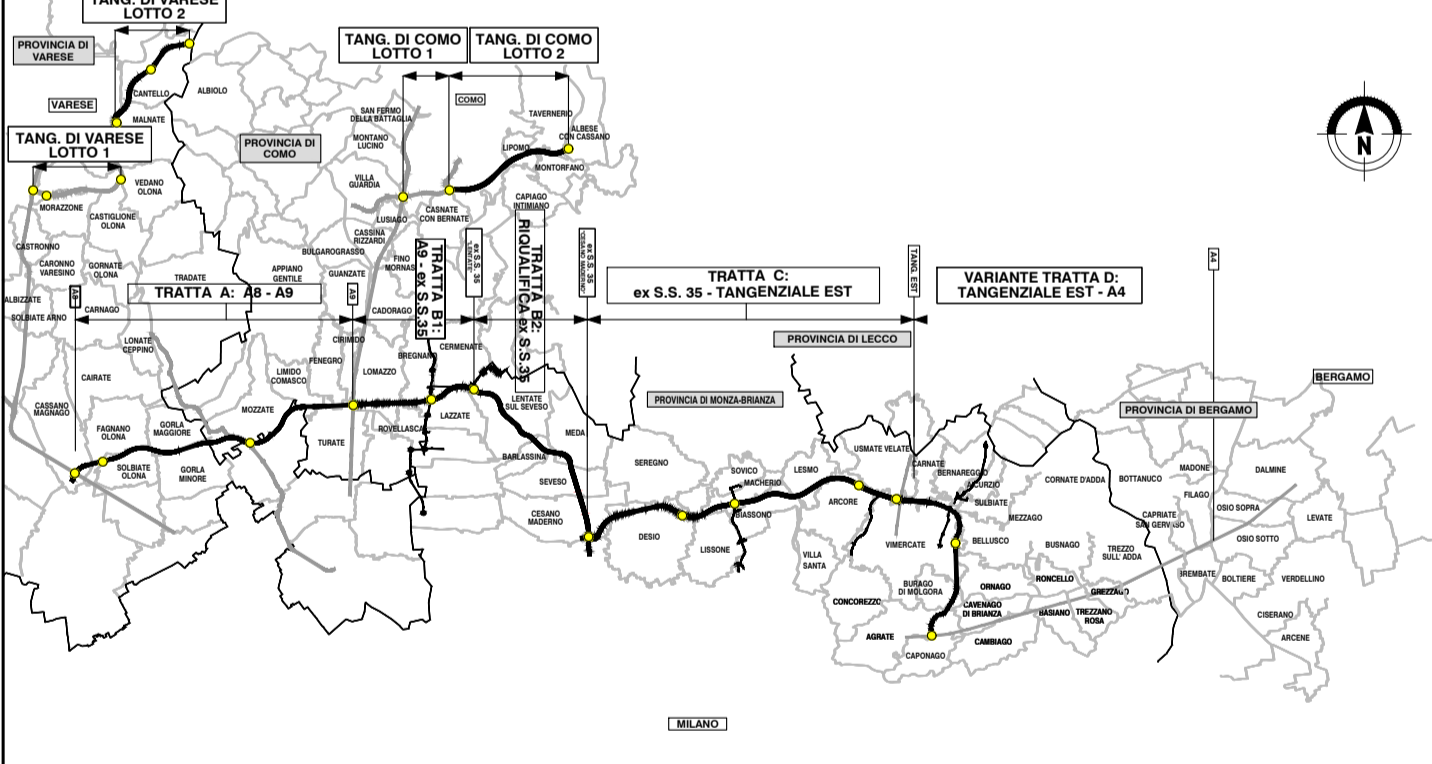
LEGENDA

| GRUPPO | COLORE | DESCRIZIONE |
|-----------|--------|---|
| ESISTENTE | | CORSI D'ACQUA |
| | | STRADE PUBBLICHE |
| ESPROPRI | | AREE GIÀ SOGGETTE A DICHIARAZIONE DI PUBBLICA UTILITÀ PER L'ASSE AUTOSTRADALE |
| | | SEDE GREENWAY |
| | | SEDE GREENWAY SU AREE IN OCCUPAZIONE TEMPORANEA |

QUADRO D'UNIONE

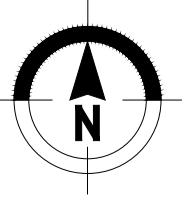


QUADRO DI UNIONE GENERALE



COLLEGAMENTO AUTOSTRADALE
DALMINE-COMO-VARESE-VALICO DEL GAGGIOLO E OPERE AD ESSO CONNESSE
CODICE C.U.P. F11B060027007
PROGETTO DEFINITIVO
VARIANTE TRATTA D
ESPROPRIAZIONI
GREENWAY
 Piani particolari d'esproprio - Provincia di Monza e Brianza - Comune di Agrate Brianza - Foglio 15

| IDENTIFICAZIONE ELABORATO | | PROGETTAZIONE | |
|--|--|---|---|
| FASE PROGETTUALE AMBITO: TRATTA CATEGORIA: OPERA PARTE DI OPERA: PL TIPO ELABORATO: 018 PROGRESSIVA: A REVISIONE ESTERNA: A | DATA 30/06/2023 | REVISIONE EMISSIONE | ELABORAZIONE PROGETTUALE Direzione Ingegneria BIM Center RESPONSABILE INTEGRAZIONE PRESTAZIONI SPECIALISTICHE: Ing. Luca Sartori |
| CONCEDENTE CONCESSIONI AUTOSTRADALI LOMBARDE | CONCESSIONARIO Ingegneria & BIM Center Arch. Fabio Massimo Sassi Ingegnere Tecnico Ing. Paolo Lorenzini Responsabile Funzione Tecnica, Project Financing ACT Ing. Andrea Mangano | VERIFICA E VALIDAZIONE RTI Control Check S.r.l. (Mandatario), Risa Check S.r.l. (Mandatario), Bureau Veritas Italia S.p.A. (Mandatario) | |



Il presente documento non può essere copiato, riprodotto o altrimenti pubblicato in tutto o in parte senza il consenso scritto di Autostrada Pedemontana Lombarda S.p.A. Ogni utilizzo non autorizzato sarà perseguito a norma di legge. This document may not be copied, reproduced or published either in part or entirely without the written permission of Autostrada Pedemontana Lombarda S.p.A. Unauthorized use will be prosecuted by law.