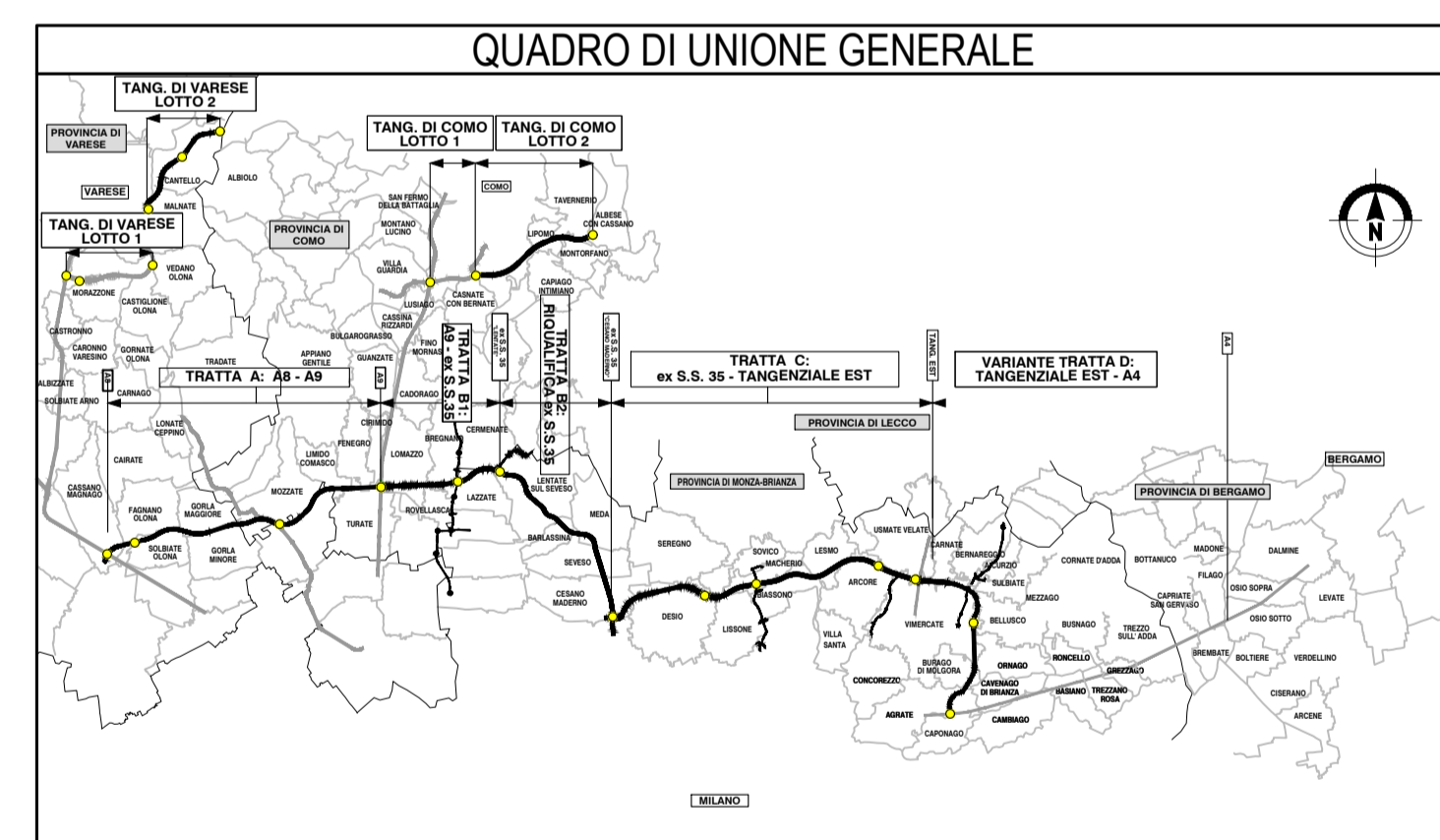


LEGENDA	
ESISTENTE	DESCRIZIONE
	Corsi d'acqua
	Strade pubbliche
	Ferrovie
	Fascia di rispetto autostrada (60 m)
	Ingombro progetto Autostrada Pedemontana Lombarda
	Ingombro viabilità locale
	Fascia di rispetto viabilità comunali/provinciali (10 m)









**COLLEGAMENTO AUTOSTRADALE
DALMINE-COMO-VARESE-VALICO DEL GAGGIOLO E OPERE AD ESSO CONNESSE**

CODICE C.U.P. F119060027007

**PROGETTO DEFINITIVO
VARIANTE TRATTA D**

**ESPROPRIAZIONI
FASCE DI RISPETTO**
Planimetria 12 di 16

IDENTIFICAZIONE ELABORATO				PROGETTAZIONE			
FASE PROGETTUALE	AMBITO	CATEGORIA	OPERA	DATA	REVISIONE	ELABORAZIONE PROGETTUALE	
D	ES	DD	WQ	30 Giugno 2023	EMISSIONE	 RESPONSABILE INTEGRAZIONE PRESTAZIONE SPECIALISTICA  Ing. Luca Simoncini	
SCALA: 1:2000				VERIFICA E VALIDAZIONE  RESPONSABILE VERIFICA Ing. Marco Verini			
CONCEDENTE CONCESSIONI AUTOSTRADALI LOMBARDE				CONCESSIONARIO Direzione Ingegneria e BIM Center Arch. Fabio Massimo Galati Direzione Tecnica Ing. Paolo Simoncini Responsabile Funzione Tecnica, Progettazione e ACI Ing. Andrea Marzocchi			

Il presente documento non potrà essere copiato, riprodotto o altrimenti pubblicato in tutto o in parte senza il consenso scritto di Autostrada Pedemontana Lombarda S.p.A. Ogni utilizzo non autorizzato sarà perseguito a norma di legge.
 This document may not be copied, reproduced or published either in part or entirely without the written permission of Autostrada Pedemontana Lombarda S.p.A. Unauthorized use will be persecuted by law.