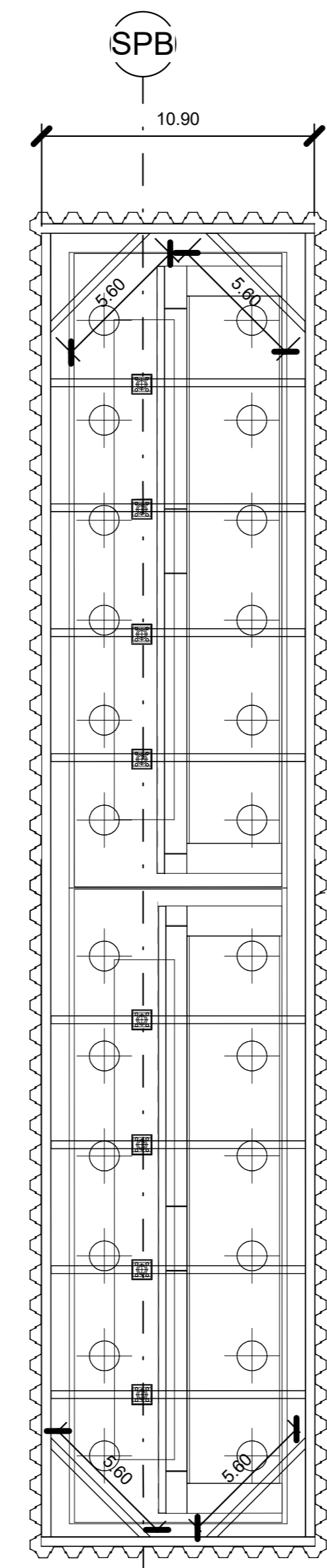
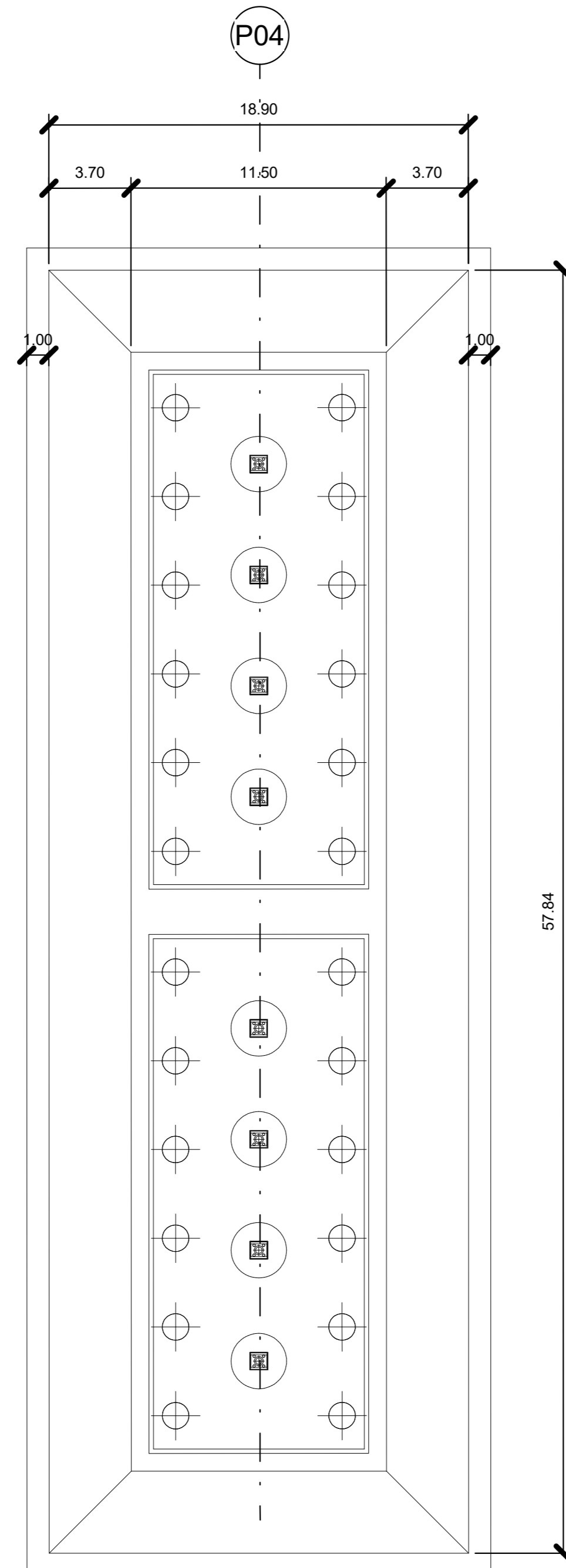
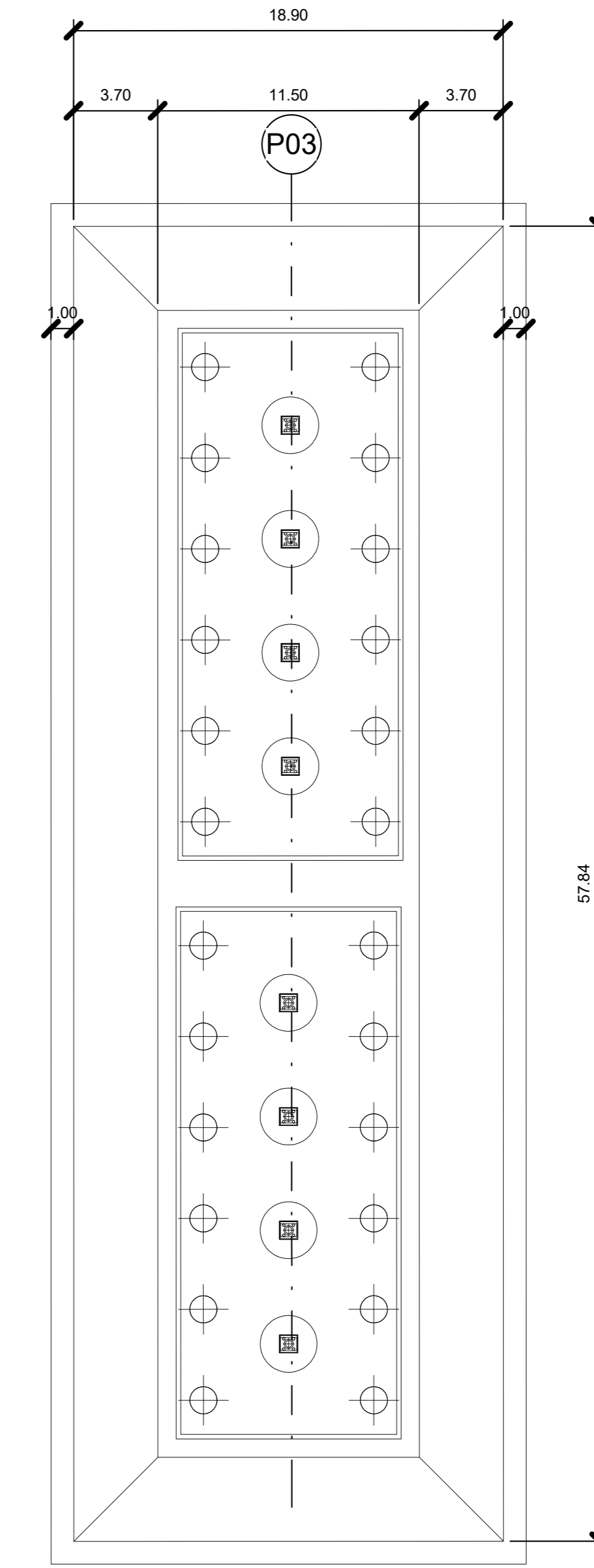
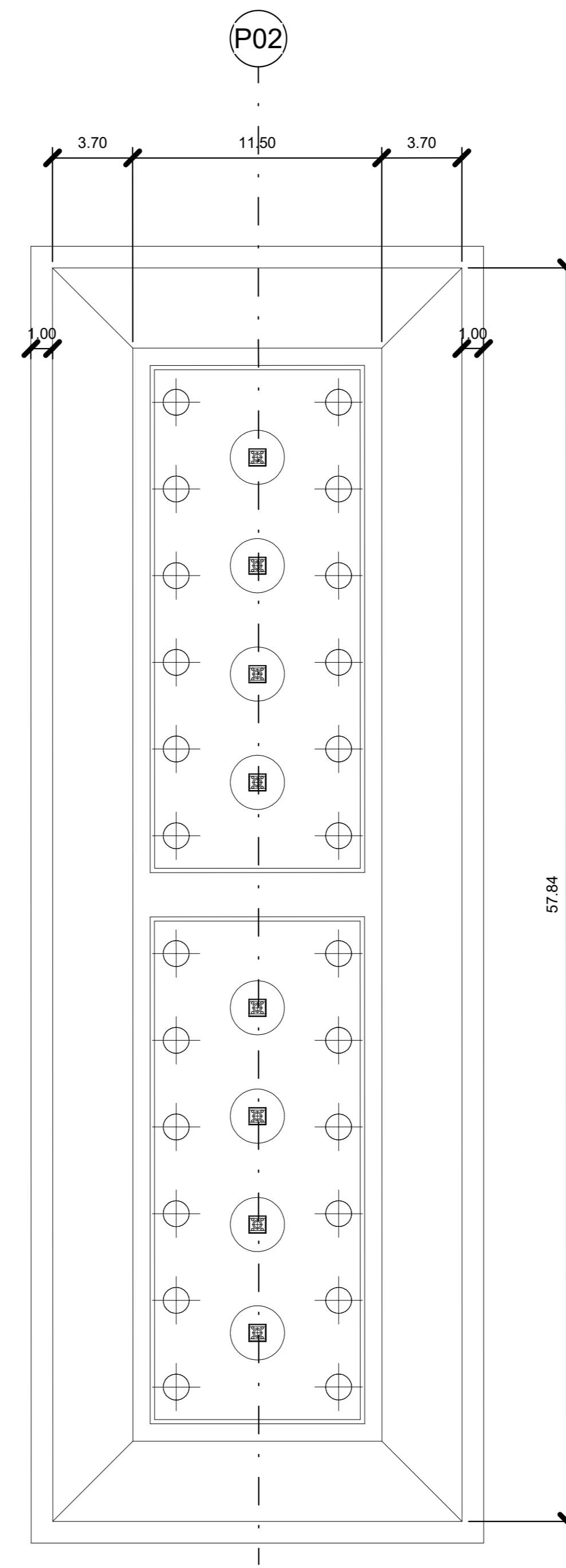
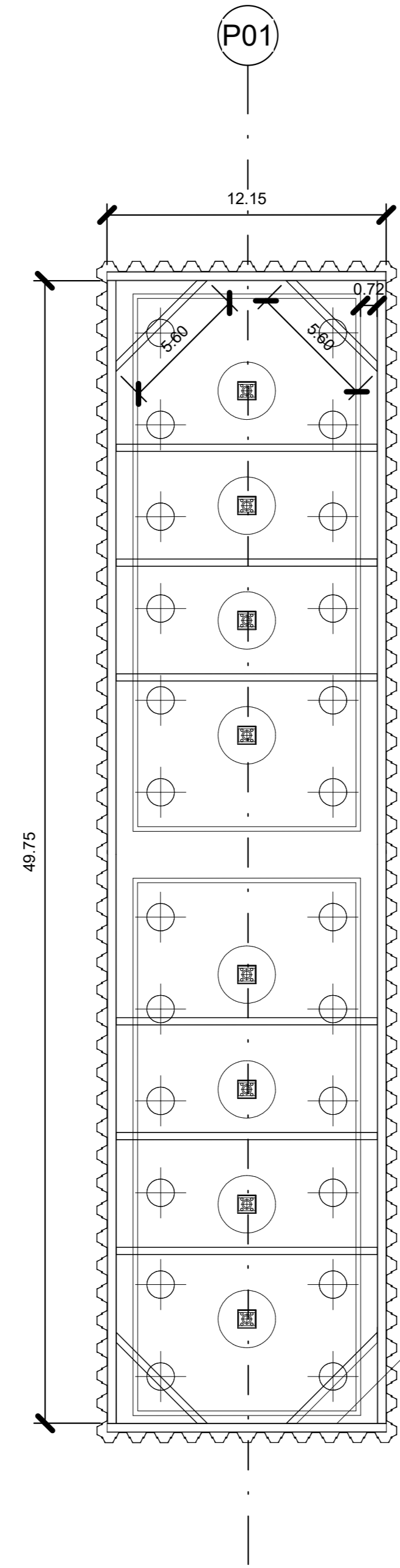
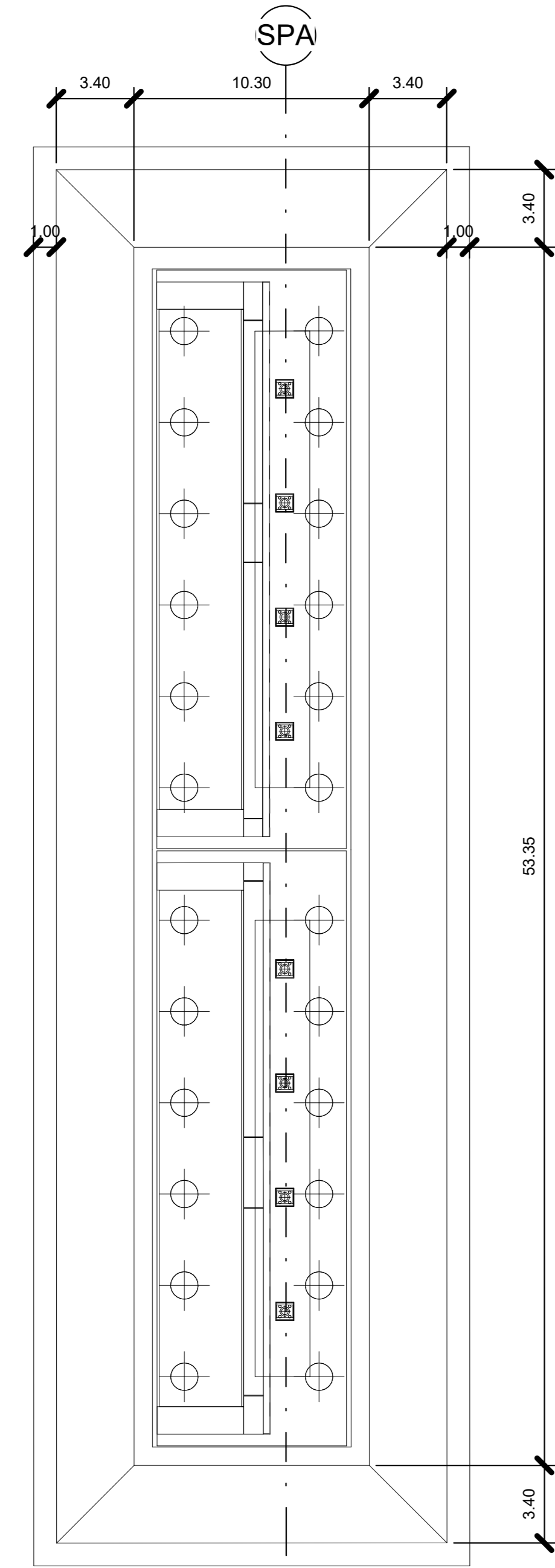


Pianta scavi  
Scala 1 : 200



**COLLEGAMENTO AUTOSTRADALE**  
DALMINE-COMO-VARESE-VALICO DEL GAGGILO E OPERE AD ESSO CONNESSE  
PROGETTO DEFINITIVO  
VARIANTE TRATTA D  
PONTE FIUME MOLGORA  
Pianta scavi

IDENTIFICAZIONE ELABORATO	PROGETTAZIONE
<p>PROGETTO DEFINITIVO</p> <p>SR DD A06 P001 120 SV 001 A</p>	<p>Autostrada Pedemontana Lombarda</p> <p>REVISIONE</p> <p>30/06/2023 Emissione</p>
<p>CONCEDIENTE</p> <p>Autosole</p>	<p>ELABORAZIONE PROGETTUALE</p> <p>Ing. Massimo Basso</p>
<p>CONCEDIARIO</p> <p>Autosole</p>	<p>REVISIONE E VALICAZIONE</p> <p>Ing. Massimo Basso</p>

Il presente documento non potrà essere copiato, riprodotto o altrimenti pubblicato in tutto o in parte senza il consenso scritto di Autosole Pedemontana Lombarda S.p.A. Ogni utilizzo non autorizzato sarà perseguito a norma di legge. This document may not be copied, reproduced or published either in part or in whole without the written permission of Autosole Pedemontana Lombarda S.p.A. Any unauthorized use will be prosecuted by law.