



PLANIMETRIA Scala 1:500



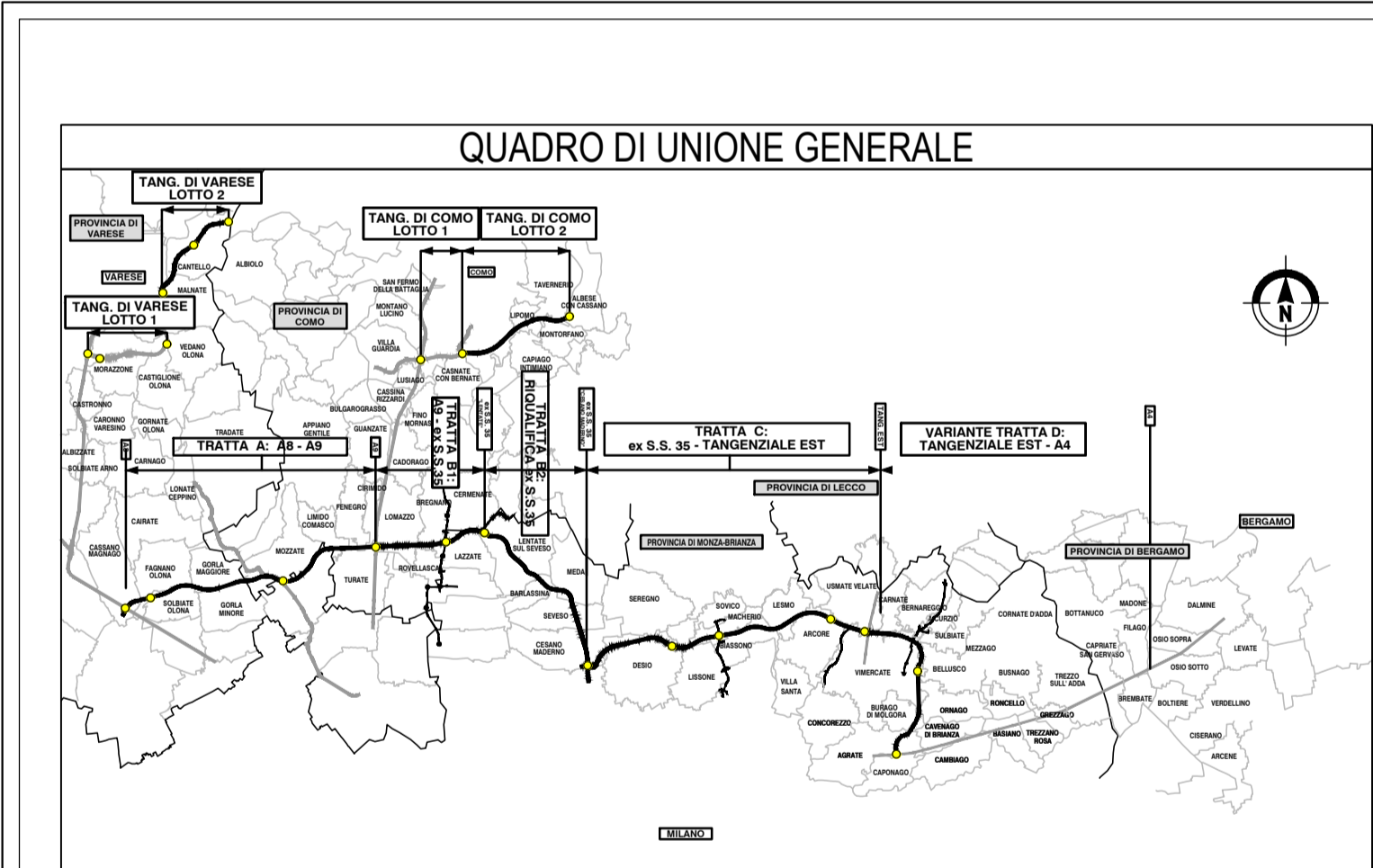
LEGENDA

- AREA DI CANTIERE
- VIABILITA' IN ESERCIZIO - DEVIAZIONE PROVVISORIA
- AUTOSTRADA
- IMPRONTA CAVALCAVIA
- DIREZIONE DEL DEFLUSSO VEICOLARE NELLE CARREGGIE ATTIVE
- RETE DI CANTIERE

SEZIONE Scala 1:500



Planimetria
—
Profilo
ASSE D
Prog. Iniziale
0,00
Q. Rif.
141.3400
Scala X
1000,0000
Scala Y
100,0000



CONCESSIONARI
AUTOSTRADALI
LOMBARDE

Autostrada
Pedemontana
Lombarda

**COLLEGAMENTO AUTOSTRADALE
DALMINE-COMO-VARESE-VALICO DEL GAGGIOLO E OPERE AD ESSO CONNESSE**

CODICE C.U.P. P11806027007

**PROGETTO DEFINITIVO
VARIANTE TRATTA D**

OPERE D'ARTE MAGGIORI: CAVALCAVIA
CV15 - CAVALCAVIA DIREZIONE A58-A1
FASI COSTRUTTIVE 1/7

IDENTIFICAZIONE ELABORATO				PROGETTAZIONE			
FASE PROGETTUALE	WIS			DATA	REVISIONE	ELABORAZIONE PROGETTUALE	
AMBITO	TRATTA	CATEGORIA	OPERA	Giugno 2023	EMISSIONE	Autostrada Pedemontana Lombarda	
SR	DD	CO2	CV15			Direzione Ingegneria BIM Center	
						Responsabile Integrazione Prestazioni Specialistiche	
						Ing. Luca Santoni	
DATA	Giugno 2023					VERIFICA E VALIDAZIONE	
SCALA	1:500					RTI: Conco Check S.r.l. (Mantova), Riva Check S.r.l. (Mantova), Bures Veritas S.p.A. (Brescia)	
CONCEDENTE	CONCESSIONARI AUTOSTRADALI LOMBARDE					VERIFICA E VALIDAZIONE	
						Direzione Ingegneria e BIM Center Arch. Fabio Massimo Galati	
						Responsabile Funzione Tecnica, Progettazione e ACT Ing. Andrea Morganti	
Il presente documento non potrà essere copiato, riprodotto o altrimenti pubblicato in tutto o in parte senza il consenso scritto di Autostrada Pedemontana Lombarda S.p.A. Ogni utilizzo non autorizzato sarà perseguito a norma di legge. This document may not be copied, reproduced or published either in part or entirely without the written permission of Autostrada Pedemontana Lombarda S.p.A. Unauthorized use will be prosecuted by law.							